

# जिल्ला विपद् पूर्वतयारी तथा प्रतिकार्य योजना (नवौं अद्यावधिक) २०८१



## जिल्ला विपद् व्यवस्थापन समिति काभ्रेपलाञ्चोक

जिल्ला विपद् व्यवस्थापन समितिको मिति २०८१/३/२६ गते बसेको बैठकबाट स्वीकृत

  
सुवासि चौडाल  
स.प्र.जि.अ.




## शब्दसंक्षेप (Abbreviations)

DAO	:	District Administration Office
NEOC	:	National Emergency Operation Center
DDMC	:	District Disaster Management Committee
DHM	:	Department of Hydrology and Metrology
DLSA	:	District Lead Support Agency
DEOC	:	District Emergency Operation Center
CERT	:	Community Emergency Response Team
CRRT	:	Community Rapid Response Team
DMC	:	Disaster Management Committee
DPRP	:	Disaster Preparedness for Response Plan
NRCS	:	Nepal Red Cross Society
DTO	:	District Technical Office
PHO	:	Public Health Office
D-WASH-CC	:	District Water, Sanitation and Hygiene Coordination Committee
FCHV	:	Female Community Health Volunteer
GBV	:	Gender Based Violence
HW	:	Health Worker
IEC	:	Information, Education and Communication
IRA	:	Initial Rapid Assessment
MIRA	:	Multi-Cluster Initial Rapid Assessment
MoU	:	Memorandum of Understanding
NGO	:	Non Government Organization
INGO	:	International Non Government Organization
NFRI	:	Non Food Relief Items
SAR	:	Search and Rescue
ORT	:	Oral Re-hydration Therapy
PVCA	:	Participatory Vulnerability and Capacity Assessment
PWD	:	People with Disability
QRT	:	Quick Response Team
RRT	:	Rapid Response Team
SAM	:	Severe Acute Malnutrition
SFP	:	Supplementary Feeding Programme
SOP	:	Standard Operating Procedure
LDMC	:	Local Disaster management Committee
WASH	:	Water Supply, Sanitation and Hygiene

# विषयसूची

१. सक्षिप्त परिचय.....	१
१.१ ऐतिहासिक परिचय.....	१
१.२ जिल्लाको नामाकरण.....	३
१.३ जिल्लाको भौगोलिक अवस्थिति.....	३
१.४ भू वनोट.....	३
१.५ हावापानी.....	४
१.६ वर्षा.....	४
१.७ राजनैतिक विभाजन.....	४
१.८ गाउँपालिका र नगरपालिकाको जनसंख्या विवरण.....	५
१.९ वन क्षेत्रको विवरण.....	६
१.१० भू-उपयोग.....	६
१.११ सामुदायिक तथा सस्थागत विद्यालयहरू.....	७
१.१२ स्वास्थ्य र सरसफाइ.....	८
१.१३ काभ्रेपलाञ्चोक जिल्लाका नदीहरूको विवरण.....	९
१.१४ कृषि ज्ञान केन्द्रको अवस्था.....	१०
१.१५ पशु विकासको अवस्था.....	१०
१.१६ यालायात.....	११
२.१ विपद् पूर्वतयारी योजनाको पृष्ठभूमि.....	१७
२.२ योजनाको औचित्य.....	१७
२.३ योजनाको उद्देश्य.....	१८
२.४ विपद् पूर्वतयारी तथा प्रतिकार्य योजनाको अपेक्षित परिणामहरू.....	१९
२.५ निर्देशक सिद्धान्तहरू.....	१९
२.६ योजना निर्माण एवं अद्यावधिक गर्ने प्रक्रिया.....	१९
२.७ आधारभूत अध्ययन.....	२०
२.८ विपद्को तह.....	२०
३. विपद् जोखिमको अवस्था.....	२०
३.१ विगतका विपद्हरूको विश्लेषण.....	२२
क. बाढी पहिरो.....	२२
ख. आगलागी.....	२२
ग. भुकम्प :-.....	२२
घ. महामारी.....	२२
ङ. सडक दुर्घटना :.....	२३
च. अन्य.....	२३
३.२ वर्षायाममा हुन सक्ने विपद् जोखिमहरू.....	२३
क. बाढी पहिरो.....	२३
ख. चट्याङ.....	२४
ग. सडक अवरुद्ध तथा सडक दुर्घटना.....	२४
घ. सरुवा रोग तथा महामारी.....	२४
३.३ काभ्रेपलाञ्चोक जिल्लाको प्रकोपको इतिहास.....	२४
क्षेत्रगत वैकिकहरूमा छलफलको क्रममा प्राप्त घटनाहरू र तिनले निम्त्याएका विपद्हरू.....	२५
३.४ सडकसन्तता नक्साङ्कन.....	२९
३.६ प्रकोप नक्साङ्कन.....	२९
४. जिल्ला विपद् व्यवस्थापनसमिति.....	३३
४.१ परिचय.....	३३
४.२ जिल्ला विपद् व्यवस्थापनसमितिका कार्यहरू.....	३३
४.३ जिल्ला अगुवा सहयोगी संस्था (DLSA)को कार्यशर्त निर्देशन.....	३४
४.४ जिल्ला आपतकालिन कार्य सञ्चालन केन्द्र(DEOC) स्थापना र यसको भूमिका.....	३५
४.५ स्थानीय तहहरूको विपद् जोखिम न्यूनिकरण तथा व्यवस्थापनको अवस्था.....	३५
६. विपद् पूर्वतयारी तथा प्रतिकार्य योजना पुनरावलोकन.....	३७
६.१ सन्दर्भ सामग्री पुनरावलोकन.....	३७
६.२ क्षेत्रगत प्रतिकार्य योजना.....	३७
६.२.१ विषयगत क्षेत्रको अगुवा तथा सहयोगी संस्थाको सूची.....	३७
६.२.२ समन्वय तथा सूचना व्यवस्थापन क्षेत्र (Coordination and Information Management).....	४४
६.२.३ खोज तथा उद्धार क्षेत्र (Search and Rescue Cluster).....	४८
६.२.४ खाद्य सुरक्षा र पोषण क्षेत्र (Food Security and Nutrition Cluster).....	५०
६.२.५ आवास तथा गैर खाद्य सामग्री (Shelter and Non Food Items-NFI) क्षेत्र.....	५२
६.२.६ खानेपानी तथा सरसफाइ क्षेत्र (Water and Sanitation Cluster).....	५३
६.२.७ स्वास्थ्य क्षेत्र (Health Cluster).....	५४
६.२.८ शिक्षा (Education) क्षेत्र.....	५७

  
 स.प्र.जि.अ.



६.३.९ संरक्षण (Protection) क्षेत्र.....	६४
६.३.१० कृषि तथा जीविकोपार्जन क्षेत्र ( Agriculture and Livelihood Cluster).....	६४
६.३.११ आपत्कालिन बन्दोबस्ती क्षेत्र (Logistics Cluster).....	६४
७.१ सूचना व्यवस्थापन.....	६४
<b>७.२ विपद्को प्रकृतिमा आधारित क्षेत्रगत प्रतिकार्य योजना.....</b>	<b>६४</b>
७.२.१ समन्वय तथा सूचना व्यवस्थापन क्षेत्र(Coordination and Information Management Cluster).....	६४
७.२.२ खोजतलास तथा उद्धार क्षेत्र.....	६९
७.२.४ गैरखाद्य सामग्री तथा आपत्कालीन आवास मानवीय सहयोगका मापदण्ड (Non Food Item and Shelter Cluster).....	७४
७.२.५ खानेपानी, सरसफाई तथा स्वच्छता प्रवर्द्धन (Water, Sanitation and Hygiene).....	७८
७.२.६ स्वास्थ्य (Health) क्षेत्र.....	८१
७.२.७ शिक्षा (Education) क्षेत्र.....	८४
७.२.८ संरक्षण (Protection) क्षेत्र.....	८६
<b>७.३ कार्यान्वयन तथा पुनरावलोकन रणनीति.....</b>	<b>८८</b>
७.३.१ मुख्य विपद्को कार्यान्वयन.....	८८
७.३.२ विपद् पूर्वतयारी तथा प्रतिकार्य योजनाको कार्यान्वयन योजना.....	८८
७.३.३ विपद् पूर्व तयारी तथा प्रतिकार्य योजनाको नियमित समीक्षा तथा अभ्यावधिक.....	८९
७.४ प्रतिवेदन तथा अभिलेखन.....	९०
७.५ स्थानीय विपद् व्यवस्थापन समिति.....	९०
८.१ जिल्लामा रहेका कार्यालय प्रमुखहरू, स्थानीयनिकायहरू, सुरक्षा प्रमुखहरू, रेडक्रस कर्मीहरू, सघसंस्थाहरू तथा पत्राकारहरू.....	९१
८.२ काभ्रेपलाञ्चोक जिल्ला मा स्थित १३ वटा स्थानीयनिकायको (नगरपालिका तथा गाउँपालिका) सम्पर्क सूची.....	९४
८.३ काभ्रेपलाञ्चोकपलाञ्चोक जिल्ला स्थित सरकारी कार्यालय, कार्यरत प्रमुख तथा अधिकृतहरू.....	९७
८.४ सुरक्षा निकायहरूको सम्पर्क नम्बरहरूको विवरण.....	१०२
१. नेपाली सेना.....	१०२
२. नेपाल प्रहरी.....	जण्ड
३. सशस्त्र प्रहरी बल.....	११४
८.५ नेपाल रेडक्रस सोसाइटी काभ्रेपलाञ्चोक जिल्ला शाखा, वनेपा.....	१०२
क. नेपाल रेडक्रस सोसाइटी काभ्रेपलाञ्चोकपलाञ्चोक जिल्ला शाखा तदर्थ समितिको पदाधिकारीहरूको विवरण.....	१०२
ख. यस जिल्लामा रहेका नेपाल रेडक्रस सोसाइटीका उपशाखाहरूको विवरण.....	१०३
ग. नेपाल रेडक्रस सोसाइटी काभ्रेपलाञ्चोक जिल्ला शाखाको मातहतमा रहेका जनशक्तिको विवरण.....	१०५
८.६ काभ्रेपलाञ्चोक जिल्लामा मानवीय क्षेत्रमा कार्यरत सघसंस्थाहरूको नामावली.....	१०६
८.७ गाउँपालिका तथा नगर पालिकाको विपद् फोकल पर्सन नामावली.....	१०६
८.८ List of Rainfall Monitoring Station Equipment's supported in various Municipalities.....	१०७
८.९ Kavre Based Journalist working In National Daily Newspapers.....	१०७
८.१० जिल्ला आपत्कालिन कार्यसंचालन केन्द्र म्हुक्रु मा कार्यरत कर्मचारीहरू.....	११४
<b>९. जिल्लामा रहेको एम्बुलेन्स, दमकल तथा खोज तथा उद्धार सामग्रीहरू.....</b>	<b>११४</b>
९.१ सुरक्षा निकायहरूसँग भएका खोज तथा उद्धारका सामग्रीहरू (Search and Rescue Materials).....	१२४
९.२ विभिन्न स्थानीय तहमा रहेको खोज तथा उद्धार सामग्री.....	१२४
९.३ विभिन्न निकायहरूको मातहतमा रहेको (हाल) मौज्जात राहत सामग्री विवरण.....	१२४
९.४ जिल्ला स्थित एम्बुलेन्स सेवा (हाल सञ्चालनमा रहेका).....	१२७
९.५ काभ्रेपलाञ्चोक जिल्लामा सञ्चालित दमकल सेवाका महत्वपूर्ण नंबरहरू.....	१२८
९.६ उपलब्ध खोज तथा उद्धार सम्बन्धि मेसिनरी उपकरणहरू (Heavy Equipments).....	१२८
९.७ दक्ष जनशक्तीको उपलब्धता.....	१३०
९.८ जिल्लामा रहेका हेलिप्याडको विवरण.....	१४०
९.९ जिल्लामा रहेका शव दहनगर्ने स्थानको विवरण.....	१४०
९.८ विपद् प्रारम्भिक द्रुत लेखाजोखा फारम(Initial Rapid Assessment-IRA).....	१६७
९.९ घटनाको सूचना संकलन कार्यमा खटिएकाको विवरण.....	१६९
९.१० विस्तृत सर्वेक्षण (घरघुरी सर्वेक्षण) फारम.....	१७०

  
सुवास पौडेल  
स.प्र.जि.अ.

# जिल्ला विपद् पूर्वतयारी तथा प्रतिकार्य योजना, २०८१

परिच्छेद-१



१. संक्षिप्त परिचय :

१.१ ऐतिहासिक परिचय :

विश्वका विभिन्न क्षेत्रहरूमा पाषाण युगीन मानव फैलिएर रहेका थिए । विभिन्न क्षेत्रहरूको अध्ययनबाट यस क्षेत्रमा पनि नव पाषाण कालिन सभ्यताको विकास भएको बुझिन्छ । नेपालमा लाखौं वर्ष अघि मध्ये पहाडी उपत्यकाहरूमा प्राग मानवहरूको बसोवास रहेका विभिन्न प्रमाणहरू पाइएका छन् । काठमाण्डौको बुढानीलकण्ठको दक्षिण पूर्व धोवी खोलामा प्राप्त ढुङ्गे हतियारहरू विश्वमा अन्य देशमा पाइने प्राग मानवहरूले प्रयोग गर्दै आएका हतियारहरूसँग मिल्दाजुल्दा रहेका थिए । काभ्रेपलाञ्चोक, चरिकोट, लुभु लगायत स्थानहरूमा ढुङ्गे हतियार (वज्रढुङ्गा) फेलापरेबाट आदिम मानवको उपस्थिति यस भेगमा रहेको देखिन्छ ।

प्राचिन कालमा गोपालवंशी शासकहरूको राज्यको सिमाना पूर्वमा दुधकोशी र पश्चिममा त्रिशुली नदीसम्म रहेको थियो भने उत्तरमा गोसाईकुण्ड र दक्षिणमा चित्लाङसम्म फैलिएको इतिहासमा उल्लेख भएको पाइन्छ । हालको काभ्रेपलाञ्चोकपलाञ्चोक जिल्लामा त्यतिबेला गोपालवंशीहरूले शासन गर्दथे भन्ने पुष्टी हुन आउँछ ।

काभ्रेपलाञ्चोक जिल्लाका केही ऐतिहासिक स्थानहरू साँगाको पुरानो नाम शङ्गा' खोपासीलाई कुर्पासी, नालालाई नालङ्ग बनेपालाई भुजङ्ग र वल्यो पलाञ्चोकलाई पिराखचो भन्ने गरिन्थ्यो । यी स्थानको नामाकरण किराँत शब्दबाट भएको देखिन्छ । यसबाट के पुष्टि हुन्छ भने गोपालवंशीहरूलाई हटाई किराँतहरूले नेपालको शासन चलाए सँगै यी क्षेत्रहरूमा पनि किराँतहरूको शासन कायम रहेको थियो ।

कमलपाणीद्वारा लिखित आयोस्त्रिसविजयनामधारणी ग्रन्थमा वि.सं. ११५६ तिर धुलिखेलको सैनिक प्रशासन सामन्त रामदेवले गरेको देखिन्छ । त्यस्तै इतिहास अनुसार वि.सं. १२०७ मा बनेपाका सातगाउँ भुक्म्पमा ध्वस्त भएपछि नेपालका राजा आनन्ददेव (शिवदेवका सन्तान) ले पुन निर्माण गरेको उल्लेख छ । वि.सं. १२८९ मा पलाञ्चोकका शासक उदयसिंहदेवले विद्रोह गरी नेपाल राज्यबाट स्वतन्त्र हुन खोजेकोले त्यतिबेलाका शासक अभय मल्लले उक्त विद्रोहलाई दबाउन बनेपा, फर्पिङ, नुवाकोटका शासकहरूको सहयोग लिएका थिए भन्ने इतिहासमा उल्लेख छ ।

बाह्रौं शताब्दिको अन्त्यतिर नेपालको राजनीतिमा एकान्तर शासन प्रणालीको शुरुवात भएको पाइन्छ । यस समयमा भोटान्त प्रदेशका शासकहरूले नेपालको शासन प्रणालीमा प्रभाव राखेका थिए । यिनीहरूको बनेपा दछुटोलमा (लाय्कु) बसन्तपुर नाम गरेका दरवार रहेको थियो । यहाँका शासक भने नेपालका तत्कालिन राजा आनन्ददेवले भक्तपुरमा बनाएको त्रिपुर दरवार (पछि पचपन्न भ्याले दरवारमा परिणत भएको) मा बस्ने गर्दथे । यि वंशका ६ जना राजाहरू (रणदेव, जयदेव, जयभिमदेव, जयआनन्ददेव, जयराजदेव र जय अर्जुनदेव) वि.सं. १२३७ देखि १४३८ सम्मको अवधिमा नेपालको राजा भएको उल्लेख छ ।

राजा जयभिमदेवको पालामा इ. १२६० मा बनेपा (वल्यो) का अरनिको ८० जना कलाकार सहित तिब्बती सरकारको अनुरोधमा तिब्बत पुगेका थिए । पछि उनी त्यहीँबाट परिवार सहित चीन पुगे । अरनिकोको कारणले नेपाल र चीन बीचको सम्बन्ध सुमधुर रहेको थियो । अरनिको चीन गएपछि चीनबाट धेरै पटक नेपालमा चिनियाँ प्रतिनिधिमण्डलले भ्रमण गरेका थिए । यक्षमल्लको मृत्यु (वि.सं. १५३८) पछि नेपाललाई चार राज्यमा विभाजन गरी उनका छोराहरूले शासन सञ्चालन गरेका थिए । बनेपाका राजा उनका माहिला छोरा रण मल्ल रहेका थिए । त्यतिबेला बनेपाको सिमाना पूर्वमा दुधकोशी, पश्चिममा साँगा भञ्ज्याङ्ग, उत्तरमा साँगाचोक र दक्षिणमा मेदिनी मल्लको वन (हालको महाभारत क्षेत्र) रहेको थियो । रणमल्लको मृत्यु पश्चात बनेपा पुनः भक्तपुरमा नै गाभिएको थियो । शाह

पुवार पंडे  
स.प्र.जि.अ.



शासनकालको उदय पश्चात वि.सं. १८०३ भाद्र १८ गते गोरखा र भक्तपुरको संयुक्त फौजले साँखु, चाँगु, महादेवपोखरी र नाल्दुम कब्जा गरी दोलखासम्मका कान्तिपुरका प्रदेशहरू जिति भक्तपुरका राजालाई दिएका थिए ।

यी प्रदेश जयप्रकाश मल्ल राजगद्दीमा फर्केपश्चात कान्तिपुरले नै लिएको थियो । पछि वि.सं १९११ मा भने यि प्रदेशहरू गोरखाले नै लिएको थियो । पृथ्वी नारायण शाहले भक्तपुरको कब्जा (वि.सं. १८२६ मार्ग १४) गरे पश्चात बनेपा पनि बृहत नेपालमा गाभिन पुग्यो । करिब १५०० ई.पू. देखि ८८० ई सम्मको अवधिमा यस क्षेत्रमा मानव सभ्यता फुटाएको पाइन्छ । यस भेगमा प्राचिन शिवलिङ्गहरू पाइनाले शैव धर्मका अनुयायी गोपालहरू पनि थिए भन्न सकिन्छ । दुम्जामा आश्रम भएका ने मुनि यस जिल्लाबाट साँखु हुँदै काठमाण्डौ पुगेका थिए । त्यतिवेला काठमाण्डौमा आदिवासी नाग जातिहरू राज्य गर्दथे । यी मुनि गोपालवंशीहरूका पुरोहित रहेका थिए । दक्षिण तिरवाट आएका गोपालवंशीहरू र आदिवासीहरू बीच युद्ध Distriict Profile, Kavrepalanchowk 2074 11 जिल्ला वस्तुगत विवरण, काभ्रेपलाञ्चोकपलाञ्चोक, २०७४ भए पश्चात गोपालवंशीका सरदारको मृत्यु भयो तर यिनीहरूले गोपालवंशीहरूलाई युद्धमा हराएका थिए । र त्यसपछि उनै गोपालवंशी सरदारका छोरा भुक्तमानलाई राजा बनाएका थिए । त्यस्तै त्रेतायुगमा गौतम ऋषिकी पत्नी अहिल्यासँग इन्द्रले आफ्नो भेष बदली यौनसम्पर्क गरेका कारण गौतम ऋषिको श्राप “सहस्र भग भवः” (हजार योनीका होउ) बाट प्रायश्चित्त गर्न बिरुपाक्ष साँगा, मण्डन, पनौती, बनेपामा आएको जस्ता कथा नेपाल महात्म्यमा उल्लेख छ ।

त्यस्तै किराँतकाल (११०० ई.पू.-३०० ई.पू.)मा बनेपा सातगाउँ र मण्डन भेगमा किराँतहरू थिए । मण्डन चारदेवीको राईवारीमा किराँतहरूको दरवार रहेको भन्ने किम्वदन्ती रहेको छ । बनेपाकी चण्डेश्वरी त्यतिवेलाकी नाग कविलाकी राजकुमारी थिइन् भन्ने जनश्रुति पाइन्छ । चण्डासुरले भगवान शिववाट पुरुष शक्तिवाट नमर्ने वरदान पाएपश्चात उसले तिनैलोक माथी विजय प्राप्त गर्‍यो । युद्धमा हारेका स्वर्गका राजा इन्द्रलगायत देवताहरूले बनेपा स्थित रक्त चन्दनको जंगलमा गई चण्डेश्वरी माताको प्रार्थना गर्न थाले । स्वर्गका राजा इन्द्र लगायत देवताहरू तपस्या गर्न थालेको थाहा पाई चण्डासुर त्यहीं आइपुग्यो तर देवताहरू विभिन्न चराको रूप लिएर त्यहाँबाट आकाशतर्फ उडे । त्यतिनै बेला एक राक्षसले जङ्गलमा एक सुन्दरी देखेको चण्डासुरलाई जानकारी गरायो । चण्डासुरले सुन्दरीलाई नदेखेपछि आफुसँग भएको खड्गले एक रक्तचन्दनको रुख काट्यो । त्यो देखी रिसाई चण्डेश्वरी उत्पत्ति भई सो चण्डासुर राक्षसलाई मारिन् । तत् पश्चात चण्डेश्वरी मातालाई स्थानीयवासीहरूले रक्षकको रूपमा मान्दै आएको पाइन्छ । त्यस्तै ललितपुरका हरिसिद्धि देवी बनेपामा चाडमा पाहुना लाग्न बनेपा आएको बेलामा चण्डेश्वरी देवीकी छोरीलाई खाइदिएकाले हाल पनि ललितपुरकोहरिसिद्धिका मानिसहरू बनेपा र बनेपाका मानिसहरू ललितपुरकोहरिसिद्धि नजाने चलन रहेको छ ।

आधुनिक कालमा भने काभ्रेपलाञ्चोक जिल्ला केवल सैनिक प्रशासनको इलाका मात्र रहन गयो । यहाँका खत्री, बस्नेत, कार्की, थापा, आदि तथा उप्रेती, र खरेल जस्ता ब्राम्हण पनि सैनिक अधिकारी रहेका थिए । युद्धमा खुराकी एवं रसद पानीको लागि सहयोग गर्ने पाण्डे, पन्त, मैनाली, अधिकारी, नेपाल, सापकोटा, सेढाई, उप्रेती, खरेल आदिले बिर्ताहरू पाउनुका साथै सैनिक तथा प्रशासन सेवामा जागीरको साथै पुरेत बन्ने मौका पनि पाएका थिए । अंग्रेजसंगको युद्ध पश्चात सन्धीका लागि नेपालतर्फबाट खटिने मुख्य व्यक्ति चन्द्रशेखर काभ्रेपलाञ्चोकपलाञ्चोकका थिए । कोत पर्व पश्चात कुपण्डोलमा बनेपा वुडोलका एकजना खत्री थरका सैनिक राणाद्वारा मारिएका थिए । त्यतिवेला उक्त मारिने सैनिकका छोरा दाप्चाको किल्लामा सैनिक अधिकारी रहेका थिए । पछि गल्लीले मारिएका भन्दै छोरालाई दाप्चावाट बोलाउदा यिनी पनि मारिने आशंकामा राणाको हातवाट मर्नुभन्दा आफै मर्नु बेस भनी आफ्नै खुकुरीले सेरिएर आत्महत्या गरेका थिए ।

यस जिल्लामा पनि राणा विरोधी व्यक्तिहरू सामाजिक र शैक्षिक जागरणका काममा सहभागी हुँदै गएका थिए । अनेकोटाका कृष्णप्रसाद खतिवडा (जिल्लाका प्रथम बी.ए.) १९२५ इ. (८२ सालको पर्व) को पुस्तकालय पर्वमा हस्ताक्षर गरेवापत दण्डमा परेका थिए । शहिद गंगालालले इ.सं. १९३७ मा बनेपामा महावीर विद्यालयको उद्घाटन गरेका थिए । राजनैतिक शिक्षा समेत दिईने उक्त विद्यालयमा गंगालाल, शुक्रराज, दशरथ चन्द, चिनियालाल, फत्तेबहादुर, गणेशबहादुर, इन्द्रमान आदि शिक्षक रहेका थिए । १९४० भएको शहीद काण्ड पश्चात यो विद्यालय बन्द भएको थियो । त्यसपछि यस क्षेत्रमा धेरै विद्यालयहरू खोलिएका थिए । जिल्लाका व्यक्तित्व हंसराज क्षेष्ठ राजनीतिक गतिविधिमा

  
स.प्र.जि.अ.

सक्रिय भएको अभियोग लागी दुईपटक पक्राउ पनि परेका थिए । राणा विरोधी गतिविधिहरू सञ्चालन गर्ने, आश्रयस्थल र प्रशिक्षण केन्द्रको रूपमा समेत प्रयोग गरिएको पाइन्छ । २००७ सालको आन्दोलनमा सिन्धुली देखि काठमाण्डौसम्म हतियार पुऱ्याउने मार्गको रूपमा रहेको थियो भने केही युवा हरु मुक्ति सेनामा समेत लागेका थिए । उक्त क्रान्तीको बेला बनेपा सातगाउँ मुख्य केन्द्रको रूपमा रहेको थियो भने पाँचखाल, पलाञ्चोक, दाप्चा, मंगलटार आदि स्थानले पनि महत्वपूर्ण योगदान पुऱ्याएको पाइन्छ ।

#### १.२ जिल्लाको नामाकरण :

वि.सं. २०१८ सालको प्रशासनिक विभाजन पूर्व यस जिल्लाका भू-भागहरू पूर्व १ नं. क्षेत्र अन्तर्गत पर्दथ्यो । इतिहास अनुसार पूर्व १ नं. क्षेत्रमा २८ मौजाहरू रहेका थिए जसको सदरमुकाम चौतारा रहेको थियो । ति मौजाहरू मध्ये काभ्रे र पलाञ्चोक दुई ठुला मौजाहरू अन्तर्गतका गाउँहरूलाई मिसाई काभ्रेपलाञ्चोकपलाञ्चोक जिल्लाको नामाकरण गरिएको थियो ।

#### १.३ जिल्लाको भौगोलिक अवस्थिति :

बागमती प्रदेशमा पर्ने काभ्रेपलाञ्चोकपलाञ्चोक जिल्ला मध्यपूर्वी पहाडी भू-भागमा अवस्थित जिल्लाहरू मध्ये एक हो । जिल्लाको सदरमुकाम देशको राजधानी काठमाडौँबाट करिब ३१ कि.मि.को दुरीमा रहेको छ । यो जिल्ला ८५°२४' देखि ८५°४९' पूर्वीदेशान्तर र २७°२०' देखि २७°४५' उत्तरी अक्षांशका बीच १४०४ वर्ग कि.मि. क्षेत्रफलमा फैलिएको छ । यस जिल्लाको पूर्वमा रामेछाप र दोलखा, पश्चिममा काठमाण्डौ, ललितपुर र भक्तपुर, उत्तरमा सिन्धुपाल्चोक, दक्षिणमा सिन्धुली र मकवानपुर जिल्ला पर्दछन् । पूर्वमा सुनकोशी, पश्चिममा नगरकोट डाँडा एवं साँगा भञ्ज्याङ, उत्तरमा इन्द्रावती एवं सुनकोशी नदी र दक्षिणमा कोखाजोर एवं खानी खोलाले घेरिएको यो जिल्ला भौगोलिक विषमता र प्राकृतिक सम्पदायुक्त जिल्ला मानिन्छ । ६ वटा नगरपालिका र ७ वटा गाउँपालिकाहरू रहेको यस जिल्लाको भू-भागलाई विशेषगरी कोशीपारी, तिमाल, दाप्चा, उपत्यका, डाँडापारी र रोशी जस्ता क्षेत्रहरूमा विभाजन गरिएको छ । क्षेत्रफलका हिसाबले पाँचखाल नगरपालिका सबैभन्दा ठूलो मानिन्छ । उपत्यका क्षेत्र (बनेपा, पनौती, पाँचखाल) जस्ता क्षेत्रहरू तुलनात्मक रूपले सुगम मानिन्छन् भने रोशी, कोशीपारी तथा डाँडापारीका क्षेत्रहरू अभैपनि विकट छन् । समुन्द्र सतहदेखि ३१८ मिटर (कोखाजोर खोला) देखि ३०१८ मिटर (वेथानञ्चोकको नारायणस्थान डाँडा ) सम्मको उचाइ रहेको यस जिल्लाको अधिकांश भाग पहाडी भू-धरातलले भरिएको छ । काभ्रेपलाञ्चोक नित्य चण्डेश्वरीबाट काभ्रेपलाञ्चोक र प्रशिद्ध पलाञ्चोक भगवतीवाट पलाञ्चोक चयन गरी यस जिल्लाको नाम काभ्रेपलाञ्चोकपलाञ्चोक रहन गएको हो ।

#### १.४ भू बनोट :

जिल्लाको अधिकांश भू- भाग डाँडा, पाखा र पखेराले भरिएको छ भने कहिँ कतै पहाडको विचविचमा समथर टार र वेशीहरू जस्तै मंगलटार, दाप्चावेशी, भकुण्डवेशी, खोपासी, कुन्तावेशी आदि फाँटहरू रहेका छन् । महाभारत शृङ्खलाभित्र पर्ने यी क्षेत्रहरूको भौगोलिक संरचनालाई हेर्दा दक्षिणी क्षेत्र बलौटे ढुंगाले बनेको सिवालिक समुह जो चाँडो क्षयकरण हुने खालको भू-बनोट रहेको छ भने फुल्चोकी क्षेत्रमा काठमाडौँ समूहका कमजोर प्रकारको स्लेट, फाइलेट, चिटस्, सेल र चुनढुङ्गाले भरिएको छ जसमा पनि भू-क्षय बढी हुने देखिन्छ (इसिमोड १९९३), यस जिल्लामा भू-धरातलीय विविधताले गर्दा विभिन्न क्षेत्रमा विभिन्न प्रकारको माटो पाइन्छ । सामान्यतया बेशी, टार र उपत्यकाहरूमा रातो माटो प्रशस्त मात्रामा पाइन्छ भने मध्ये पहाडी क्षेत्रमा चिम्टाइलो माटो रहेको छ । त्यसैगरी नदी किनारका क्षेत्रहरूमा पाँगो र दोमट माटो पाइन्छ । कूल भूमिमध्ये करिब ९७.१ प्रतिशत क्षेत्र मध्यपहाडी क्षेत्र अन्तर्गत पर्दछ भने बाँकी २.९ प्रतिशतक्षेत्र सिवालिक क्षेत्र अन्तर्गत पर्दछ । यो जिल्ला दक्षिण पूर्वी मनसुन प्रभावित क्षेत्रमा पर्दछ, जसले गर्दा जुन देखि सेप्टेम्बर महिनासम्ममा कूल वार्षिक वर्षाको करिब ८० प्रतिशत वर्षा हुन्छ भने बाँकी अक्टोबरदेखि मे महिना सम्मको आठ महिनामा २० प्रतिशत वर्षा हुने गर्दछ । बागमती जलाधार रोशी जलाधार क्षेत्र हुँदै मनसुनी वायु जाने हुँदा सबैभन्दा बढी वर्षा यसै क्षेत्रमा हुने गर्दछ ।

#### १.५ हावापानी :

जिल्लाको धरातलीय विविधता सँगसँगै यहाँको हावापानीमा पनि विविधता पाइन्छ । यस जिल्लाको दक्षिणी भागका कोखाजोर खोला र बाग्मती नदी देखी जिल्लाको मध्य भागमा अवस्थित फूलचोकी र महाभारत श्रृंखलाको भौगोलिक विविधता हेर्दा खासगरी तीन प्रकारको हावापानी पाइन्छ ।

१. अर्धउष्ण हावापानी (Sub Tropical): समुन्द्र सतह देखी १००० मि. सम्म उचाईमा रहेका सुनकोशी नदी किनार र रोशी क्षेत्रको पूर्वी भाग तथा पाँचखाल उपत्यकाका साथै दक्षिणतर्फ सिवालिक क्षेत्रहरू पाँचखाल, महादेवस्थान, भकुण्डेवेशी, मंगलटार, साल्मेचाकल(तालढुंगा), शिखर अम्बोटे र गोकुलेमा यस प्रकारको हावापानी पाइन्छ । यस क्षेत्रको तापक्रम ५ देखी ३४ डिग्री सेल्सियस सम्म हुने गर्दछ ।

२. न्यानो समशीतोष्ण हावापानी (Mild temperature): समुन्द्र सतहबाट करिब १००० मि. देखी २००० मि. सम्मको क्षेत्रमा यस प्रकारको हावापानी पाइन्छ । जिल्लाको भौगोलिक वनावट अनुसार प्राय क्षेत्रहरूमा यस प्रकारको हावापानी पाइन्छ । बनेपा, पनौती लगायत जिल्लाका अधिकांश भागहरू यस क्षेत्रमा पर्दछन् । यस क्षेत्रको तापक्रम २ देखी २८ डिग्री सेल्सियस सम्म हुने गर्दछ ।

३. ठण्डा शीतोष्ण हावापानी (Cool Temperature): खासगरी यस प्रकारको हावापानी समुन्द्र सतहबाट २००० मि. भन्दा माथीका क्षेत्रहरूमा पाइन्छ । जिल्लाका चौवास, च्याम्प्राडबेसी, नगरकोट, पोखरी नारायणस्थान तथा महाभारत श्रृंखलाहरू लगायतका क्षेत्रहरूमा पाइने गर्दछ । यी स्थानहरूको तापक्रम ० देखी १८ डिग्री सेल्सियस सम्म हुने गर्दछ । यि क्षेत्रहरूमा हिउँदमा हिमपात समेत हुने गर्दछ ।

#### १.६ वर्षा :

यस जिल्ला दक्षिणपूर्वी मनसुन प्रभावित क्षेत्रमा पर्ने हुनाले असार देखी भाद्र सम्ममा प्रशस्त पानी पर्दछ । यी महिनाहरूमा कूल वर्षाको ८० प्रतिशत सम्म पानी पर्दछ । जिल्लाका मुख्य दुई जलाधारक्षेत्रहरू बाग्मती र रोशी क्षेत्र हुँदै न्यून चापडी वायु जाने हुनाले यस क्षेत्रमा बढी वर्षा हुने गर्दछ । यी दुवै जलाधारक्षेत्रहरू महाभारत क्षेत्रको सेरोफेरोमा पर्ने गर्दछ । सबैभन्दा कम वर्षा जिल्लाको उत्तर पूर्वी क्षेत्रका पहाडी भू-भागहरूमा हुने गर्दछ । रोशी जलाधार क्षेत्रमा १३०० देखी २००० मि.मि. र बाग्मती जलाधार क्षेत्रमा २००० मि.मि भन्दा बढी तथा सुनकोशी क्षेत्रमा १३०० मि.मि. भन्दा कम वर्षा हुने गर्दछ । जिल्लामा सबैभन्दा बढी वर्षा हुने कोखाजोर खोला क्षेत्र हो जहाँ २६८७ मि.मि. वर्षा हुने गर्दछ ।

#### १.७ राजनैतिक विभाजन :

काभ्रेपलाञ्चोकपलाञ्चोक जिल्लालाई प्रतिनिधि सभा निर्वाचन क्षेत्र २ र प्रदेश सभा निर्वाचन क्षेत्र ४ वटा मा विभाजन गरिएको छ । यस जिल्लामा ६ वटा नगरपालिका (धुलिखेल, बनेपा, पनौती, पाँचखाल, मण्डनदेउपुर र नमोबुद्ध न.पा) र ७ वटा गाउँपालिका ( रोशी, तेमाल, भुम्लु, बेथानचोक, चौरीदेउराली, महाभारत र खानीखोला गा.पा) र १३५ वटा वडाहरू रहेका छन् । जिल्लामा दर्ता भएका राजनैतिक दलहरूको संख्या २६ वटा रहेको छ भने राष्ट्रिय मान्यता प्राप्त दलको संख्या ३ वटा ( नेपाल कम्युनिष्ट पार्टी, नेपाली कांग्रेस, र जनता समाजवादी पार्टी ) रहेका छन् ।

  
सुवास पौडेल  
स.प्र.जि.अ.



#### १.८ गाउँपालिका र नगरपालिकाको जनसंख्या विवरण:

राष्ट्रिय जनगणना २०६८ का अनुसार यस जिल्लाको कूल घरधुरी संख्या बढेको देखिएता पनि जिल्लाको कूल जनसंख्या अघिल्लो जनगणना भन्दा घटेको देखिन्छ। राष्ट्रिय जनगणना २०६८ अनुसार काभ्रेपलाञ्चोकपलाञ्चोक जिल्लाको कूल जनसंख्या ३,८१,९३७ रहेको छ, जसमध्ये पुरुष ४७.९० प्रतिशत (१,८२,९३६) र महिला ५२.१० प्रतिशत (१,९९,००१) रहेका छन्। गत २०५८ सालको जनगणनामा जिल्लाको कूल जनसंख्या ३,८५,६७२ रहेको थियो जसमध्ये पुरुष १,८८,९४७, जिल्ला वस्तुगत विवरण, काभ्रेपलाञ्चोकपलाञ्चोक, २०७४ महिला १,९६,७२५ जना रहेका थिए। यसैगरी कूल जनसंख्याको ६२.५१ प्रतिशत नगरपालिकामा र बाँकी ३७.४९ प्रतिशत गाउँपालिकामा बसोबास गरेको देखिन्छ।

यस जिल्लामा शारीरिक अपाङ्गता भएका २,२८४, दृष्टि विहीन ११०५, श्रवण शक्ति नभएका ९६७, दृष्टिविहीन र श्रवण शक्ति दुवै नभएका २४६, सांकेतिक भाषा प्रयोग गर्ने (बोल नसक्ने) ८७३, मानसिक अपाङ्गता भएका ४९१, बौद्धिक अपाङ्गता भएका २०६, बहुआयामिक अपाङ्गता भएका ४९८ गरि जम्मा ६,६७० अपाङ्गता भएका व्यक्तिहरु रहेका छन्। यस मध्ये ३,५७६ पुरुष तथा ३,०९४ महिला रहेका छन् (तथ्याङ्क विभाग २०११)। आगामी जनगणना २०७८ सालमा मात्र हुने भएकोले उक्त जनगणनाको अद्यावधिक नभएसम्म २०६८ को जनगणनाको तथ्यांक नै आधिकारिक हुने भएकोले यस दस्तवेजमा नयाँ संरचना अनुसार जिल्लामा स्थानीय तहहरुको जनसंख्याको विवरण देहाय बमोजिम तथ्याङ्क रहेको छ।

#### जनसंख्या विवरण :


क्र.सं.	गाउँ/नगर पालिका	घरपरिवार	पुरुष	महिला	जम्मा
१	भुम्लु गाउँपालिका	४५१३	८८१६	१०१००	१८९१६
२	चौरी देउराली गाउँपालिका	४६६४	९४६८	११३६१	२०८२९
३	खानीखोला गाउँपालिका	२३७२	७९६४	७३३४	१४३९८
४	महाभारत गाउँपालिका	२९१०	८९४१	९३४२	१८२८३
५	तेमाल गाउँपालिका	४८७६	१०५८३	१२१२९	२२७१२
६	रोशी गाउँपालिका	५८९६	१३५३१	१५२१५	२८७४६
७	बेथानचोक गाउँपालिका	३६०१	७६७९	९०९८	१६७७७
८	नमोबुद्ध नगरपालिका	६५८४	१३६०४	१५९१५	२९५१९
९	मण्डन देउपुर नगरपालिका	७३२८	१५३२०	१७३३९	३२६५९
१०	पाँचखाल नगरपालिका	८५४४	१७९४३	२००५४	३७९९७
११	धुलिखेल नगरपालिका	७०६१	१५४८४	१६६७८	३२१६२
१२	बनेपा नगरपालिका	१२१०६	२७३०५	२८३२३	५५६२८
१३	पनौती नगरपालिका	१०१९६	२१८०८	२४७८७	४६५९५

स्रोत : राष्ट्रिय जनगणना २०६८

  
सुवास पौडेल  
स.प्र.जि.अ.

१.९ वन क्षेत्रको विवरण :

काभ्रेपलाञ्चोक जिल्लामा जम्मा वन क्षेत्र ७७५५२ हे. (५५.२%) रहेको छ । भने यस जिल्लामा हालसम्म सामुदायिक वन ५६४ र कबुलियति वन ४३० रहेको छ, जसको क्षेत्रफल क्रमश २८,१९४.५९ हे. र २६४० हे. रहेको छ भने सरकारद्वारा व्यवस्थापन गरिएको वन क्षेत्र ४६७४१.० हे. रहेको छ । जिल्लाको वन क्षेत्रको विवरण निम्न अनुसार रहेको छ ।



**काभ्रे जिल्लाको वन क्षेत्रको सक्षिप्त विवरण**

जिल्लाको वन सम्बन्धि विवरणहरु		
जिल्लाकोकूल क्षेत्रफल	१,४०,४८६ हे.	
वनले ओगटेको क्षेत्रफल	७३०७५.५ हे.	जिल्लाको क्षेत्रफलको ५२.०२ %
क) सरकारद्वारा व्यवस्थापन गरिएको वन	३९१७० हे	
ख) सामुदायिक वन		
हस्तान्तरित. सा. व. संख्या	५७८	
हस्तान्तरित सा. व. क्षेत्रफल	२७२६४.३९हे.(नविकरण गर्दा कायम हुन आएको २९६००.०९ हे.)	
लाभान्वित घरधुरी	५८५००	
लाभान्वित जनसंख्या	३४१२०९	
ग) कबुलियती वन		
हस्तान्तरित क. व. संख्या	४६०	
क. व. क्षेत्रफल	२७६६.९९ हे(नविकरण गर्दा कायम हुन आएको २५३२.३७ हे)	
लाभान्वित घरधुरी र जनसंख्या	४७९५ घरधुरी	
लाभान्वित जनसंख्या	२९६७४५	
घ) अन्य प्रयोजनको लागी उपलब्ध गराइएको वन क्षेत्रको जग्गाको विवरण	१७७१.१३ हेक्टर	
ङ) धार्मिक वन	१ वटा १.६७२ हे	
च) निजी वन	३८ जना, ३४.९८९ हे	

श्रोत : डिभिजन वन कार्यालय, काभ्रेपलाञ्चोक २०७९

१.१० भू-उपयोग :

भूमिसुधार तथा व्यवस्थापन विभाग, भूमि पुर्नव्यवस्थापन परियोजनाले २०६५ मा तयार गरेको प्रतिवेदनमा यस जिल्लाको कूल क्षेत्रफल १,४०४ वर्ग कि.मि.उल्लेख गरेको छ । यस मध्ये कृषि भूमि ४३.८ प्रतिशत, वन क्षेत्र ५२.५ प्रतिशत रहेको छ । जिल्लाको भू उपयोगको स्थिति निम्न अनुसार रहेको छ ।

तालिका : भू-उपयोगको स्थिति

क्र.सं.	विवरण	सिवालिक हे.	मध्य पहाड हे.	क्षेत्रफल (हे.मा)	प्रतिशत
१	कृषि क्षेत्र	१०८१	६०५१३	६१५९४	४३.८
क)	उपत्यका, टार, बेंसी	३१०	७४४८	७७५८	५.५
ख)	भिरालो	१३७	३९३०६	३९४४३	२८.१
ग)	कम भिरालो	६३४	१७७५९	१४३९३	१०.२
२	वन जंगल क्षेत्र	२८०६	३६७५९	३९५६५	२८.१६
क)	१०-४० % Crown cover	३९०	२१०९१	२१४८१	१५.२९
ख)	४०-७० % Crown cover	२७१६	१४३४०	१६७५६	११.९२

सुवास चौडेल  
स.प्र.जि.अ.

ग)	≥ ७० % Crown cover		१३२८	१३२८	०.९४
३	भाडी क्षेत्र	४५	३४१९१	३४२३६	२४.३७
४	चरण क्षेत्र	१०	३७५१	३७४६	२.६७
५	चट्टान	८५	११८३	१२६८	०.९
६	नगर	-	६०	६०	०.०४
७	भु-क्षय	-	१२	१२	
कुल जम्मा		४,०२६.२८(२.९%)	१३६४५९ (९७.१%)	१४०४८६	१००%

श्रोत : जिल्ला वस्तुगत विवरण, २०७०, एल.आर.एम.पि (LRMP) र जि.व.का.वा.प्र.प्र काभ्रेपलाञ्चोक,

१.११ सामुदायिक तथा संस्थागत विद्यालयहरू :

यस जिल्लामा आधारभूत र माध्यमिक तहका शैक्षिक संस्थाहरू गरी जम्मा ६८५ रहेका छन् । सामुदायिक विद्यालय तर्फ जम्मा ५८२ रहेका छन्, अधिल्लो आर्थिक वर्षमा ६०९ वटा रहेका थिए । त्यस्तै संस्थागत विद्यालयहरू १०३ रहेका छन् जुन अधिल्लो आर्थिक वर्षमा ११४ वटा रहेका थिए । गाउँपालिका तथा नगरपालिका अनुसार सामुदायिक तथा संस्थागत विद्यालय संख्या तलको तालिकामा दिईएको छ ।

गाउँपालिका तथा नगरपालिकामा सामुदायिक तथा संस्थागत विद्यालयको विवरण :

क्र. सं.	स्थानीय तह	बा.वि. के.	सामुदायिक		संस्थागत		क्याम्पस		प्राविधिक धार		सामुदायिक सिकाई केन्द्र
			आधार भुत	माध्यमिक	आधार भुत	माध्यमिक	सामुदायिक	निजी	CEH RD	CTE VT	
१	पनौती न.पा.	३६	२२	१२	३	१६	३	०	०	०	१
२	धुलिखेल न.पा.	३७	२५	११	१	१०	२	०	१	०	१
३	नमोबुद्ध न.पा.	५०	२९	११	३	४	३	०	१	०	२
४	मण्डनदेउपुर न.पा.	३८	२६	१३	४	३	१	०	०	०	२
५	बनेपा न.पा.	२८	१५	१५	७	३४	२	२	१	३	२
६	पाँचखाल न.पा.	२९	२५	१३	४	७	१	१	०	०	२
७	खानीखोला गा.पा.	२३	२९	९	०	०	०	०	०	०	१

८	बेथानचोक गा.पा.	२७	२०	१०	२	०	१	०	०	१	
९	महाभारत गा.पा.	३९	४३	७	०	०	०	०	१	०	
१०	तेमाल गा.पा.	४८	३१	१०	०	०	०	०	०	१	३
११	चौरीदेउ राली गा.पा.	४६	२७	१२	०	०	१	०	१	२	७
१२	रोशी गा.पा.	७०	५३	१६	१	२	१	०	१	०	५
१३	भुम्लु गा.पा.	१९	३३	१०	१	०	१	०	०	१	३
	जम्मा	४९०	३७८	१४९	२६	७६	१६	३	६	८	३४

स्रोत: शिक्षा विकास तथा समन्वय इकाईको बुलेटिन २०७७। २०७८

#### १.१२ स्वास्थ्य र सरसफाइ :

यस जिल्लामा ५० शैयाको एक प्रादेशिक अस्पताल (मेथिनकोट अस्पताल), १५ शैयाको एक धुसेनी शिवालय अस्पताल, ४ प्राथमिक स्वास्थ्य केन्द्र, ८९ स्वास्थ्य चौकी र २१ सामुदायिक स्वास्थ्य केन्द्र, १७ शहरी स्वास्थ्य केन्द्र गरी १३३ स्वास्थ्य संस्थाबाट प्रतिकारात्मक, प्रवर्द्धनात्मक र उपचारात्मक सेवा प्रदान गरिदै आएको छ। स्वास्थ्य कार्यालयबाट खोप कार्यक्रम, पोषण कार्यक्रम, एकिकृत बालरोग व्यवस्थापन कार्यक्रम, नवजात शिशु स्याहार कार्यक्रम, सुरक्षित मातृत्व कार्यक्रम, परिवार नियोजन कार्यक्रम, महिला स्वास्थ्य स्वयं सेवक कार्यक्रम, गाउँघर क्लिनिक कार्यक्रम, औलो रोग नियन्त्रण कार्यक्रम, क्षयरोग नियन्त्रण कार्यक्रम, कुष्ठरोग निवारण कार्यक्रम, हात्तिपाईले रोग निवारण कार्यक्रम, एच.आई.भि.एड्स तथा यौन जन्य रोग नियन्त्रण कार्यक्रम, दैनिक विरामी जाँच तथा निशुल्क स्वास्थ्यसेवा, शहरी स्वास्थ्य सेवा, आपूर्ति व्यवस्थापन कार्यक्रम आदि विभिन्न प्रकारका सेवा संचालन हुँदै आईरहेको छ। यो सेवा संचालनका लागि यस जिल्लामा ३०२ गाउँघर क्लिनिक, ३३० खोप क्लिनिक तथा ९६८ महिला स्वास्थ्य स्वयं सेवकहरु रहेका छन्।

यस जिल्लामा निजी क्षेत्रबाट संचालित दुई ठुला अस्पताल धुलिखेल सामुदायिक अस्पताल तथा शिर मेमोरियल अस्पतालबाट पनि उपचारात्मक साथै जनस्वास्थ्यका कार्यक्रम खोप, सुरक्षित मातृत्व, परिवार नियोजन लगायतका सेवा प्रदान गर्दै आएका छन्। परिवार नियोजन सघ बनेपा, परिवार कल्याण केन्द्र पाँचखाल, मेरी स्टोप्स सेन्टर बनेपा, मेरी स्टोप्स सेन्टर पाँचखाल, आई.सि.डि.नेपाल बनेपा, हामी महिला बनेपा, समाज सेवा समुह महादेवस्थान आदि गैरसरकारी क्षेत्रबाट संचालित संस्थाहरुबाट पनि स्वास्थ्य सेवा प्रदान गर्दै आएका छन्। यसैगरी काभ्रेपलाञ्चोकपलाञ्चोक जिल्लामा कृष्ण प्रसाद अस्पताल बनेपा, एच.आर.डि.सि.बनेपा, स्पाईनल ईन्ज्युरी पुनस्थापन केन्द्र, बनेपा अस्पताल बनेपा, सत्य साई अस्पताल बनेपा, भैरव अस्पताल पनौती, एम.एन्. पोलिक्लिनिक

पनौती, के.वि.पोलिक्लिनिक बनेपा, पाँचखाल पोलिक्लिनिक पाँचखाल आदि संस्थाहरु काम गरिरहेका छन् ।  
उल्लेखित स्वास्थ्य संस्थाहरुमा मानव संसाधनको उपलब्धता ८१.८ प्रतिशत रहेको छ ।

यस जिल्लामा रहेका स्वास्थ्य कार्यलय, पूर्वाधारहरु र उपलब्ध जनशक्तिको अवस्था :

क्र.सं.	स्वास्थ्य सेवाको किसिम	संख्या	सेवा विवरण
१.	अस्पताल संख्या (६५ सैयाको)	२	मेथिनकोट, धुसेनी सिवालय
२.	प्राथमिक स्वास्थ्य केन्द्र संख्या	४	पाँचखाल नगरपालिका १, धुलिखेल नगरपालिका १, पनौती नगरपालिका २ ( खोपासी र सुन्थान )
३.	स्वास्थ्य चौकी	८९	१३ गाउँपालिका तथा नगरपालिकाहरुमा
४.	शहरी स्वास्थ्य केन्द्र	१७	धुलिखेल ३, बनेपा ४, पनौती २, पाँचखाल ४, नमोबुद्धमा ३ मण्डनदेउपुरमा १ गरी १७ वटा
५.	सामुदायिक स्वास्थ्य ईकाइ	२१	रोशी २, तेमाल ३, भुम्लु ५, चौरी १, बेथानचोक २, महाभारत ४, खानीखोला
६.	आधारभूत स्वास्थ्य केन्द्र	१०	महाभारत गाउँपालिका २, बेथानचोक गा.पा १ वटा
७.	आँखा अस्पताल	१	बनेपा नगरपालिका
८.	जिल्ला आयुर्वेद स्वास्थ्य केन्द्र	१	बनेपा नगरपालिका
९.	आयुर्वेद औषधालय	१	धुलिखेल नगरपालिका
१०.	निजी अस्पताल	४	बनेपा अस्पताल, कृष्ण प्रसाद, भैरव , सत्य साई अस्पताल, भोमी अस्पताल
११.	सामुदायिक अस्पताल	१	अस्पताल बनेपा, डि.सि. डब्लु. डि.सि. नाग्रे गगर्चे चौरीदेउराली, स्पाईनल इन्जुरी अस्पताल, बाल अपाग अस्पताल
१२.	बर्थिङ सेन्टर	३६ वटा	धुलिखेल १ वटा , बनेपा १, पनौती ३, पाँचखाल ४, नमोबुद्ध २, मण्डनदेउपुर २, रोशी ४ , तिमाल २, भुम्लु ३, चौरीदेराली ३, बेथानचोक १, महाभारत ५, खानीखोला ५,
१३.	महिला स्वास्थ्य स्वयंसेविका संख्या	९६८	
१४.	डाक्टर दरबन्दी संख्या	७	
१५.	मानवसंसाधनको उपलब्धता (%)	६०.३	

स्रोत: स्वास्थ्य कार्यालय २०७८

१.१३ काभ्रेपलाञ्चोक जिल्लाका नदीहरुको विवरण:

जिल्लामा मुख्य नदीहरु एवं साना ठूला गरी ४९२ वटा नदी, खोला तथा झरना रहेका छन् र जिल्लाभित्र यिनको कूल लम्बाई १,५७३ कि.मी. रहेको छ । मुख्य नदी र खोलाहरुमा इन्द्रावती, सुनकोशी नदी, रोशी खोला, कोखाजोर खोला, वाग्मती, खानी खोला रहेका छन् । सुनकोशी र इन्द्रावतीको मुहान हिमाली क्षेत्र रहेकोले यी सदैव अटुट रूपमा पूर्ण जल प्रवाह साथ बग्दछन् भने रोशी, कोखाजोर खोला, खानी खोलाको मुहान महाभारत श्रृंखलामा पर्ने भएकोले हिउँदमा यस नदीमा पानीको मात्रा घट्दछ । रोशी खोलाको करिब ५३४ र सुनकोशी तथा इन्द्रावती नदीको ७४२ वर्ग कि.मी र वाग्मती नदीको १२९ वर्ग कि.मि क्षेत्र जलाधार क्षेत्रको रूपमा रहेका छ । जिल्लामा मुख्यगरी

रोशी, सुनकोशी, इन्द्रावति वागमती र कोखाजोर गरी ४ जलाधार क्षेत्रहरु रहेका छन्। उक्त जलाधार क्षेत्रहरुमा जम्मा ५९ उपजलाधार क्षेत्रहरु समेटिएका छन्।

#### १.१४ कृषि विकासको अवस्था :

नेपालको आर्थिक सम्वृद्धि कृषि क्षेत्रको दीगो विकाससँग अन्योन्याश्रित रूपले जोडिएको छ। अझै पनि कूल ग्राहस्थ उत्पादनमा करीब एक तिहाई योगदान कृषि क्षेत्रले नै दिएको छ। ग्रामीणस्तरमा रोजगारीका अवसर माफत आयआर्जन सुनिश्चितता गर्दै मुलुकलाई समष्टिगत रूपमा खाद्य पोषण सुरक्षाको प्रत्याभूती गराउन कृषि क्षेत्रको विकासवाटै सम्भव देखिन्छ। यसका लागि उपलब्ध श्रोत साधन तथा तुलनात्मक लाभको उपयोग गर्दै कृषिमा व्यवसायिकता ल्याई सम्मानजनक पेशाको रूपमा स्थापित गर्नु आजको अपरिहार्य आवश्यकता हो। जिल्ला कृषि विकास कार्यालय काभ्रेपलाञ्चोकपलाञ्चोकको वार्षिक प्रतिवेदन २०७३ अनुसार जिल्लाको भू-उपयोगको स्थिति हेर्दा ४३.८५ प्रतिशत कृषि क्षेत्र रहेको छ, जसको वितरण निम्न अनुसार रहेको छ। जिल्लामा कृषि योग्य भूमि ६१५९८ हेक्टर रहेको छ। उक्त जग्गा मध्ये खेतको क्षेत्रफल ११३१० हेक्टर रहेको छ।

#### कृषि सूचकाङ्कहरु

● पेशागत रूपमा कृषितर्फ	: ६४.४५ प्रतिशत
● गैर कृषिमा आधारित	: ३५.५५ प्रतिशत
● कृषि क्षेत्र	: ६१५९४ ( ४३.८)
● सिचाई योग्य भूमि	: ४४०७९
● बाह्रै महिना सिचाई	: ७१४० हैक्टर (१४.८९)
● मौसमी रूपमा सिचाई उपलब्ध हुने क्षेत्र	: ४१७० ( ८.६)
● खेति गरिएको क्षेत्रफल	: ४८४४० हैक्टर, ७८.६३ कृषि क्षेत्रको

स्रोत: जिल्ला कृषि विकास कार्यालयको प्रतिवेदन, २०७३

#### १.१५ पशु विकासको अवस्था :

काभ्रे जिल्ला पशुपंक्षी उत्पादन हिसाबले प्रशस्त सम्भावना रहेको जिल्ला हो। यस जिल्ला पशुपंक्षीजन्य उत्पादनको हिसाबले अग्रणी स्थानमा पर्दछ। विगत केही वर्षदेखि यस जिल्लामा प्रशस्त पोल्ट्री फर्महरू स्थापना भएका छन्। जिल्लाका पशुजन्य उत्पादनका लागि प्रमुख क्षेत्रहरूलाई गाई, भैंसी, बाखा, बंगुर, कुखुरापालनको हिसाबले पकेट क्षेत्रको रूपमा विकास गरिदै लगेको छ।

जिल्ला पशुसेवा कार्यालय काभ्रेपलाञ्चोक २०६९ र जिल्ला दुग्ध सहकारी संघ, काभ्रेपलाञ्चोकको प्रतिवेदन अनुसार काभ्रेपलाञ्चोक जिल्ला दुग्ध तथा दुग्ध जन्य पदार्थहरूको उत्पादनका लागि महत्वपूर्ण जिल्लाको रूपमा परिचित रहेको छ। यस जिल्लामा दुग्ध उत्पादन तथा दुग्ध निर्यातमा सहकारीहरू क्रियाशिल रहेका छन्। यस जिल्ला कुखुरा तथा अण्डा उत्पादनका लागि यस जिल्ला उर्वर भूमि बन्दै गएको छ। पोल्ट्री व्यवसायी मञ्चका अनुसार यस जिल्लामा हाल ९९ वटा पोल्ट्री फर्महरू सञ्चालनमा रहेका छन्।

➤ मासु पसल	: ९६
➤ दुग्ध डेरी	: १७
➤ दुग्ध चिसियन केन्द्र	: ३०
➤ पशु हाटबजार	: २
➤ पशु बध स्टल	: २
➤ कृत्रिम गर्भ धारण केन्द्र	: १० स्था १ विज्ञ ११
➤ कुखुरा फार्म	: ९९
➤ दुग्ध सहकारी	: २७२
➤ विमा सहकारी समिति	: ४१

➤ डेरी उद्योग	: २६
➤ खुवा पसल	: २६
➤ चिज पसल	: ५
➤ छुर्पी	: ६
➤ जि पि फारम	: २
➤ वाखा फार्म	: १३५
➤ सहकारी संस्था	: २५
➤ दुग्ध उद्योग डेरी पसल	: २४
➤ वंगुर फार्म	: ७७
➤ गाई र भैसि फार्म	: ४४९
➤ हेचरी	: १५

स्रोत: भेटनरी अस्पताल तथा पशु सेवा विकास केन्द्र, प्रतिवेदन, २०७८

१.१६ यातायात :

यस जिल्लामा सडक विस्तारगर्दा सबै प्रकारका सडकहरूको जम्मा लम्बाई १६९२.३ कि. मि. रहेको छ। जिल्ला भित्र निर्माण भएका सडकहरूलाई तीन प्रकारमा विभाजन गरिएको छ। रणनीतिक हिसाबले महत्वपूर्ण सडक १५२.२३, शहरी सडक १५३.६३ जिल्ला सडक नेटवर्क ६३५.९० ग्रामिण सडक ७४८.८० प्रमुख हुन। रणनीतिक हिसाबले महत्वपूर्ण सडकहरूलाई फिडर सडकहरू, राष्ट्रिय राजमार्गमा वर्गीकरणगरिएको छ। मुख्य राजमार्गको रूपमा रहेका अरनिको र वि.पि.राजमार्ग छन्। अरनिको राजमार्ग यस जिल्ला भएर पूर्व उत्तर तर्फ जान्छ भने वि.पि राजमार्ग दक्षिण पूर्व तर्फ गएको छ। यस जिल्लामा भएका सडकहरूको विवरण देहाय वमोजिम रहेको छ।

क) जिल्ला सदरमुकामबाट गाउँपालिका र नगरपालिकासम्मको दुरी र पहुँच

सि.नं.	स्थानीयतहको नाम	केन्द्र	दुरी	दिशा	सडक अवस्था	यातायात पहुँच
१	बनेपा नगरपालिका	बनेपा	५	पश्चिम	पक्की	१२ महिना सहज
२	धुलिखेल नगरपालिका	धुलिखेल	०		पक्की	१२ महिना सहज
३	पनौती नगरपालिका	पनौती	१२	दक्षिण पश्चिम	पक्की	१२ महिना सहज
४	नमोबुद्ध नगरपालिका	दाप्चाकाशी खण्ड	२०	पूर्व	पक्की	१२ महिना सहज
५	पाँचखाल नगरपालिका	पाँचखाल	२०	उत्तर पूर्व	पक्की	१२ महिना सहज
६	मण्डनदेउपुर नगरपालिका	महादेवस्थान मण्डन	३०	उत्तर	आंशिक पक्की	१२ महिना सहज
७	भुम्लुटार गाउँपालिका	सल्लेभुम्लु	३५	उत्तर पूर्व	आंशिक पक्की	१२ महिना सहज
८	चौरीदेउराली गाउँपालिका	कात्तिके	४५	उत्तर पूर्व	ग्राभेल कच्ची	हिँउदमा सहज
९	तेमाल गाउँपालिका	पोखरी नारायणस्थान	२८	पूर्व	आंशिक कच्ची	१२ महिना सहज
१०	रोशी गाउँपालिका	कटुञ्जेवेशी	२५	दक्षिण पूर्व	आंशिक पक्की	१२ महिना सहज
११	महाभारत गाउँपालिका	बनखु चौर	६०	दक्षिण	आंशिक कच्ची	हिँउदमा सहज
१२	बेथानचोक गाउँपालिका	ढुँडखर्क	१८	दक्षिण पश्चिम	ग्राभेल कच्ची	हिँउदमा सहज

१३	खानीखोला गाउँपालिका	साल्मेचाकल	५५	दक्षिण	आंशिक कच्ची	हिँउदमा सहज
----	---------------------	------------	----	--------	-------------	-------------

ख) यातायात सम्बन्धि थप विवरण

मुख्य राजमार्ग (काभ्रेपलाञ्चोक जिल्लामा) :-

● अरनिको राजमार्ग :	३८ कि.मि.
● वि.पि. राजमार्ग : (वनेपा, सिन्धुली, बदिबास)	५५ कि.मि.
● पुष्पलाल मध्यपहाडी राजमार्ग :	४७ कि.मि.

जिल्ला भित्रका रणनीतिक हिसाबले महत्वपूर्ण सडकहरु :

सि.नं.	सडकको नाम	लम्बाई कि.मि.
१.	वनेपा-खोपासी	९.५४ कि.मि.
२.	पाँचखाल-मेलम्ची-हेलम्बु	१०.६३ कि.मि.
३.	पाँचखाल-पलाञ्चोक भगवती	११ कि.मि.
४.	ग्वाको-पनौती	२० कि.मि.
५.	बखुण्डोल-बोगटीगाउ	२ कि.मि.
६.	पनौती-शांखु	१.३३ कि.मि.
७.	अमालडोर-नाला-वनेपा	४.७३ कि.मि.

श्रोत : जिल्ला सडक गुरुयोजना, २०७० जिविस काभ्रेपलाञ्चोक

जिल्लाको मुख्य सडक सञ्जालमा पर्ने सडकहरुको नामावली :

क.स	नाम	किलोमिटर
१.	नमोबुद्ध-शांखु-पनौती-कुशादेवी-रयाले-ग्वाको :	१९.६० कि.मि.
२.	साँगा-आशापुरी-रयाले :	९.४० कि.मि.
३.	घिमिरेगाँउ-नगरकोट :	१० कि.मि.
४.	भैसेपाटी-बाँसडोल-पनौती :	७.३० कि.मि.
५.	हिँगुवापँटी-गैह्रीविसौना-नगरकोट :	१८.२० कि.मि.
६.	कुन्तावेशी-नयाँगाउँ-नगरकोट :	९.२० कि.मि.
७.	वनेपा-रविओपी-पाँचखाल :	१४.५० कि.मि.
८.	पनौती-मल्पी-भूमिडाँडा :	६ कि.मि.
९.	खोपासी-ढुँखर्क-च्याम्राडवेशी :	१८.४० कि.मि.
१०.	रविओपी-देवीटार-अनेकोट-नयाँगाँउ :	९.२० कि.मि.
११.	समाजकल्याण-अनेकोट :	७.५० कि.मि.
१२.	खोपासी-तालढुँगा :	६०.६० कि.मि.
१३.	च्याल्टी-फलामेटार-तालढुँगा :	९.१० कि.मि.
१४.	मिल्चे-बोराड-तालढुँगा-वनखु :	२९.१० कि.मि.

१५. काभ्रेपलाञ्चोक भञ्ज्याङ-फसकोट-ईटे :	४.४० कि.मि.
१६. विपि राजमार्ग-शारदा बतासे :	२.०० कि.मि.
१७. काभ्रेपलाञ्चोक भञ्ज्याङ-दाप्चा-पिपलटार-नौबिसे :	१६.५० कि.मि.
१८. कामीडाँडा भञ्ज्याङ-सिसाखानी :	१०.५० कि.मि.
१९. दोलालघाट-ज्याम्दी-हिँगुवापाटी :	१७.७० कि.मि.
२०. बोहोरे दोभान-आधाबाटो-मौरे :	१९.१० कि.मि.
२१. पाँचखाल-बोहोरे दोभान-ठुलोपसेँल :	२८.५० कि.मि.
२२. तीनपिप्ले-कल्छे-बेला :	९.९० कि.मि.
२३. शिखर आम्बोटे-साभाकोट-ताराखसे-गोकुले :	७.१० कि.मि.
२४. माम्ती-तित्रेटार-चोपटार-ठुलोपसेँल-दोलालघाट :	१२ कि.मि.
२५. भकुण्डे-पोखरी नारायणस्थान-मिल्चे :	३०.४० कि.मि.
२६. पलाञ्चोक-खरेलथोक-कोशीदेखा :	६.२० कि.मि.
२७. कटुञ्जे सिपाली बुढाखानी-बनखु :	२०.९० कि.मि.
२८. तीनपिप्ले-बालुवा-भेडावारी :	११.८० कि.मि.
२९. कटुञ्जे-तेमालवेशी-खार्पाचोक-कालिञ्चोक-सिपाली चिलाउने :	१५ कि.मि.
३०. दोलालघाट-फलाटे-कोलाती-बितादेउराली-गोठपानी-कात्तिके देउराली-मादन कुडारी :	३०.२० कि.मि.
३१. दोलालघाट-सल्लेभुम्लु-चौवास-नाग्रे गगर्चे :	३८.७० कि.मि.
३२. दोलालघाट-सापिङ-सिमथली-बेखसिम्ले :	२३.८० कि.मि.
३३. कोलाती-ढाडखर्क-पोखरीचौरी-गुरासे :	१४.४० कि.मि.
३४. चिउरीबास-ढाडखर्क-बुढाखानी :	१५.५० कि.मि.
३५. चौवास-सलम्बु-किल्पुबगर :	२०.६० कि.मि.
३६. डाँडाखर्क-माभीफेदा-सैलुङ :	१२.६० कि.मि.
३७. पिप्लेदेउराली-चिसापानी-घ्याङडाँडा :	१३.२० कि.मि.
३८. कटुञ्जेवेशी-शिखर आम्बोटे-रोशीकिनार-पनौती :	७.१० कि.मि.

रणनीतिक हिसाबले महत्वपूर्ण सडकको नाम

सि.नं.	सडकको नाम	लम्बाई कि.मि	सि.नं.	सडकको नाम	लम्बाई कि.मि
१.	अरनिको राजमार्ग	३८	८२	जैसीथोक (फेदी)-चण्डनी	७
२.	वि.पि. राजमार्ग : (बनेपा, सिन्धुली, वदिबास)	५५	८३	मेथीनकोट १-काफ्लेथोक-मेथीनकोट २	४.४
३.	नयाँपुल-गल्कु-आशापुरी	३.९	८४	होक्से २-(पिपलबोट)-श्रीराम पाटी	२.८
४.	जोरघट्ट-पोखरीडाँडा-फूलचोकी	३	८५	तल्लो भञ्ज्याङ-खट्टार	३.२
५.	पनौती-बाँसडोल-साँगा	७.२	८६	बोहोरे दोभान-तामाघाट	९.४
६.	पनौती-कोलाती भूमिडाँडा-कुशादेवी	६.५	८७	तीनपिप्ले-बालुवा-बोहोरे दोभान	९
७.	कालचोक-महेन्द्रज्योती-साँगा	३.६	८८	नास्याती बोट-दाह्रेगौडा-भकुण्डे	८.७

८	करुणा मार्ग उग्रचण्डी-जनागल-टुकुचा-बनेपा	४.८	८९	तल्लो हटिया-भकुण्डे	५.४
९	सांगा नासिका-नाला-टुकुचा	४.५	९०	दाप्चा-गहते-फलामेसाघु	९.९
१०	ठुलोबाटो-थापागाउँ-पुलवजार	३.६	९१	फलामेसाघु-पिपलटार-बाघमारा	७.९
११	नाला-तीन दोबाटो-नाला अमालडोल	४.८	९२	चण्डीचौर-मासासंग्रे-गोकुले	३.२
१२	पाटीखर्क-पोटगाउँवेशी-पार्थली भञ्ज्याड	८.१	९३	फलामेसाघु-चण्डीचौर-काफडाँडा	५
१३	ढुङ्खर्क-पाटनेखोला-चन्दनपुर	३.४	९४	फलामेसाघु-सान्साकोट-निगाले-गोकुले	७.९
१४	च्याम्राडवेशी-थलगाउँ (ललितपुर)	४.६	९५	शिखरआम्बोटे-सन्नीखोला-पोटादोभान-चौकीडाँडा	७.४
१५	ढुङ्खर्क- गोवा भञ्ज्याड-च्याम्राडवेशी	१०.७	९६	सन्नीखोला-महादेवटार-माटे-निगाले	६.२
१६	खोपासी-चलाल गणेशस्थान	९.७	९७	सिपाली चिलाउने-चौकीडाँडा-सिसाखानी-नगाले	६.४
१७	खावा-डारेलथोक	२.३	९८	कटुञ्जे-चौकीडाँडा-पोटादोभान-सिपाली चिलाउने	११.९
१८	सिम्पानी-गजल-मल्पी	४.७	९९	नारायणस्थान-बोल्दे	३.६
१९	चालिसे-छिनेभञ्ज्याड-फुलचोकी	७.१	१००	होक्से ४ - पाडुला	४
२०	पनौती-मल्पी-पिप्चोक	८.६	१०१	पाडुला	१
२१	शंखुपाटीचौर-पनौती-कुशादेवी-रयाले	१२	१०२	बुच्चाकोट-सेरा	६.३
२२	मानेदोभान-खानी-लट्या भञ्ज्याड	७.३	१०३	सेरा-मेथिनकोट ७	६.९
२३	गेल्लुङ-गुल्मकोट	५.२	१०४	मंगलटार बजार-छाप-थारुक	५.७
२४	हिगुवापाटी-गैरीबिसैना-नगरकोट	१७.२	१०५	देउराली-जोरसल्ला (मेथिनकोट - १)	४
२५	सूर्यभञ्ज्याड-नाला	५	१०६	भकुण्डे-कानपुर-मेच्छेपौवा	३०.४
२६	रविओपी-नगरकोट	४.७	१०७	कानपुर ५ - कानपुर ६ -कानपुर १	८.४
२७	नाला-नगरकोट	१०.३	१०८	रोशी पुल-खार्पाचोक-कालिञ्चोक सिङ्गलेख-सुगुरे-बनखु	१५
२८	उग्रचण्डी-टुकुचा-नाल्दुम-नगरकोट	१३	१०९	पिपलटार-ठुलो हटिया-खनालथोक	५.९
२९	नगरकोट-हिगुवापाटी	१७.८	११०	तल्लो हटिया-खाक्सी-पिपलटार	८.१
३०	नगरकोट-नयाँगाउँ-कुन्तावेशी	१४.१	१११	नौबिसे-काके	४.३
३१	अनेकोट-तीनपिप्ले-कोट्याड	१०	११२	दाप्चा खोला-खनालथोक	३.५
३२	नगरकोट-घुम्नेचौर	११	११३	दाप्चा पुल-चरङ्गे	२.७
३३	ज्यामिरेकोट-पाँचखाल	४.२	११४	बोहोरे दोभान-अमालटारी-चुखा वेशी-ठुलो पसेल	२०.५

३४	लामीडाँडा- ज्यामिरेकोट-कृष्ण मन्दिर	८.४	११५	गडेरीवेशी-लामागाउँ	४.६
३५	महादेवस्थान-चण्डेनी-जोगीटार	१२.३	११६	मौरे-लामागाउँ-आधाबाटो-बोहोरे दोभान	१९.१
३६	महादेवस्थान-मिठ्ठेपानी	२.९	११७	कालिञ्चोक-चौकीडाँडा	९.३
३७	काभ्रेपलाञ्चोकभञ्ज्याङ-देवीस्थान-धूलिखेल	४.५	११८	चौकीडाँडा-दुवाकोट	२.८
३८	चुन्ताल-(उग्रचण्डी)-त्रिवेदी - नाला)	५.८	११९	कटुञ्जे-सिपाली-बनखु	२०.९
३९	गौरीगाउँ-रोहिणी भञ्ज्याङ	६.८	१२०	मानेदोभान-रानीकोट	४
४०	पाँचखाल-अनेकोट-बनेपा	१४.५	१२१	मानेडाँडा-सापिङ	७.५
४१	बसेरी-थुम्का	३.२	१२२	मानेडाँडा-भुम्लुटार-सापिङ	१०.२
४२	मिल्चे बोराङ-तालढुंगा	९.१	१२३	वितादेउराली स्वास्थ्य चौकी-कोलाती ठाँटी डाँडा	७.६
४३	भोर्लेनी-सिकेदोभान- तालढुंगा	५.४	१२४	लाष्टकोट-खार्पाचोक-सिपाली-बुढाखानी	१५
४४	खोपासी- तालढुंगा	५.९	१२५	फोक्सिङटार-मेलाङ्गु डाँडा	२.४
४५	तालढुंगा-जगथली-गोकुले	१३.९	१२६	चवन्न किलो-पिपलडाँडा-गौरापिपल	८.६
४६	खोपासी-कामीडाँडा- तालढुंगा-भोर्लेनी	४१.४	१२७	गौरापिपल-डाँडागाउ	३.४
४७	च्याल्टी-फलामेटार- तालढुंगा	१.५	१२८	देउराली-मेच्छेगाउ-नार्के	८.८
४८	कृष्णमन्दिर-ज्यामिरेकोट-देवीस्थान-लामीडाँडा	७.७	१२९	पिन्यली-रोशीखोला	६
४९	खोपासी-च्यासिङखर्क-कामीडाँडा	१९.१	१३०	नार्के दोभान-पिन्यली-रजवास-बुढाखानी	१५
५०	च्याल्टी- फलामेटार-भोर्लेनी	९.१	१३१	चिउरीवास-मंगलटार-वाल्डिङ-बुढाखानी	१५.५
५१	तीनपिप्ले-बालुवा-भेडाबारी	११.३	१३२	मंगलटार -कालाधार-मेटवाल-कुरुवास-नारायणस्थान	१३.५
५२	समाजकल्याण (पाँचखाल)-अनेकोट-नगरकोट	७.५	१३३	कालढुङ्गा-खोलाघारी	७.४
५३	कामीडाँडा- तालढुंगा	७.२	१३४	भञ्ज्याङ-भिमखोरी	१२.७
५४	कामीडाँडा भञ्ज्याङ-मेघाम्सु-फलामसु	१५.६	१३५	कालढुङ्गा (भिमखोरी)-नउसाल	७.१
५५	बल्यली-टोङ्के-सिउरेनी-मेथाम्सु	७.१	१३६	पिप्ली-भिमखोरी	१२.२
५६	नौबिसे-पिपलबोटे-चक्रपथ	३.६	१३७	माम्ती-रामरिम	८.७
५७	काभ्रेपलाञ्चोकभञ्ज्याङ-सारदा बतासे-शंखु-नमोबुद्ध	६.१	१३८	दोलालघाट-कोलाती-ढाङखर्क-कात्तिके देउराली-मादन कुडारी	३१.५
५८	सारदा बतासे-शंखु	७.१	१३९	माम्ती-मेच्छे	३

५९	डोरामुख (रविओपी)-देवीटार-अनेकोट	९.२	१४०	कुडारी-दोभानटार	
६०	नगरकोट-धुम्नेचौर	११	१४१	मादन कुडारी-कात्तिके देउराली	४.७
६१	पञ्चकन्या-चंबुवेशी	३.४	१४२	कात्तिके देउराली-पचुवारघाट	१०.९
६२	फेदिपिप्ले-शंखुपाटीचौर-विद्यालय	२.७	१४३	कात्तिके देउराली-वित्तादेउराली-तल्लो बाटो	१९.२
६३	काभ्रेपलाञ्चोकभञ्ज्याङ-नमोबुद्ध-दाप्चा-काँके	१४	१४४	चौबास-गुमपाटी-ठुलो वाडथली-सानो वाडथली	३.४
६४	गा.वि.स. भवन वसेरी	३.८	१४५	बाखिटी-सापिड	१८.९
६५	श्यामपाटी-कुरगाउँ-भालुखर्क	५.५	१४६	देउराली बोक्से-चौरीखोला-गुन्सी भदौरे	६.२
६६	धारापानी-ढाँडरेखोला-माने	२.५	१४७	पोखरीचौरी-राम्चे-कात्तिके देउराली	६.६
६७	फूलबारी भकण्डे	९	१४८	चौरीखोला-पोखरीचौरी-ढाडखर्क	१०.५
६८	खावा माथिल्लो बडालगाँउ-भट्टेडाँडा-काभ्रेपलाञ्चोकभञ्ज्याङ	५.४	१४९	ढाडखर्क-गोठपानी-ठुलीपधेरा	४.३
६९	डाँडागाउँ-कल्छे-कर्नेलको जंगल	६.५	१५०	ढाडखर्क-विलाचौरी खोला-पान्कचेत	१३.१
७०	डाँडागाउँ-कल्छे-तीनपिप्ले	३.५	१५१	ढाडखर्क-चौबास	२१.५
७१	काभ्रेपलाञ्चोकभञ्ज्याङ-खावा	७.७	१५२	किल्पु नाग्रे-लाहुरे देउराली	१६.१
७२	खावा-ठाँटी-हनुमानगढी	५.१	१५३	लाहुरे देउराली-बाफल	४.९
७३	सर्वमंगला-रयाले	२.६	१५४	लाहुरे देउराली-चौबास	५.८
७४	सिसाखानी-ज्यातीमार्ग	२.४	१५५	गुम्पाटी-सानो वाडथली-ठुलो वाडथली-धुसेनी शिवालय	७.५
७५	तीनपिप्ले-ठुलीचौर-सितलवेशी	८.५	१५६	सिम्यली-भिमस्थान-सापिड-भिमस्थान-चौबास	११.९
७६	माथिल्लो होक्से-चिसापानीटार-ढाडरे खोला	३.३	१५७	चौबास-भिमस्थान-सल्ले-मानेडाँडा	३.८
७७	होक्से-चिसापानी-फूलबारी-दोलालघाट	७.१	१५८	मानेडाँडा-डुडुगाउ-छेडा	८.६
७८	लामीडाँडा-पलाञ्चोक-खरेलथोक-तिमालवेशी	२३.६	१५९	वित्तादेउराली-कोलाती-ठाँटी डाँडा	७.६
७९	चरडगे-धुवाकोट-काँके-दाप्चा	७.८	१६०	मानेडाँडा-भुम्लुटार-सापिड	१०.२
८०	५६ किलो-हिगुवापाटी (तल्लो बाटो)	२०.९	१६१	भुम्लुटार-दोलालघाट-मानेडाँडा-सापिड	७.५
८१	चिसापानी-हिगुवापाटी	१९.४			



## २.१ विपद् पूर्वतयारी योजनाको पृष्ठभूमी :

वि.सं. २०६६ सालमा गृह मन्त्रालयले सबै जिल्ला तथा क्षेत्रीय तहमा विपद् पूर्वतयारी तथा प्रतिकार्यको गुणस्तर वृद्धि, सुदृढीकरण र विपद् पूर्वतयारी र प्रतिकार्यलाई संस्थागत गर्न बाढीको लागि पूर्वतयारी योजना मार्गदर्शन तयार गरेको थियो। त्यसको परीक्षणका आधारमा सबै खालका प्रकोपहरू लक्षित गर्दै विपद् पूर्वतयारीका साथै प्रतिकार्य योजना समेत समावेश गरी "विपद् पूर्वतयारी तथा प्रतिकार्य योजना तर्जुमा मार्गदर्शन २०६७" तयार गरी आवश्यक कार्यान्वयनका लागि सबै मन्त्रालय, विभाग, तथा जिल्लाहरूमा पठाईएको थियो।

उक्त मार्गदर्शनले जिल्लाहरूमा विपद् पूर्वतयारी तथा प्रतिकार्य योजना तर्जुमा प्रकृत्यामा संलग्न सबै सरकारी निकायहरू, रेडक्रस, राष्ट्रिय/अन्तर्राष्ट्रिय गैरसरकारी संस्थाहरू र संयुक्त राष्ट्रसंघीय निकायहरूलाई स्पष्ट जिम्मेवारी दिएको छ। यसको आधारमा सबै जिल्लाहरूमा विपद् पूर्वतयारी तथा प्रतिकार्य योजना तर्जुमा गरी लागू गरिएको थियो। विपद् पूर्वतयारी तथा प्रतिकार्य योजना तर्जुमा मार्गदर्शन, २०६७ दैवी प्रकोप (उद्धार) ऐन, २०३९, स्थानीय स्वायत्त शासन ऐन, २०५५, विपद् जोखिम व्यवस्थापन राष्ट्रिय रणनीति, २०६६ आदि कानूनी तथा नीतिगत व्यवस्थामा आधारित थियो। यसै अनुरूप काभ्रेपलाञ्चोकपलान्चोक जिल्लामा वि. स २०६७ मा पहिलो पटक पञ्चवर्षे योजनाको रूपमा जिल्ला विपद् पूर्वतयारी तथा प्रतिकार्य योजना तर्जुमा गरी कार्यान्वयनमा ल्याइएको थियो।

यस पश्चात् नेपालमा विपद् जोखिम न्यूनीकरण तथा व्यवस्थापनको लागि कानूनी तथा नीतिगत व्यवस्थामा धेरै परिवर्तन भएका छन्। नेपालको संविधान, २०७२, स्थानीय सरकार सञ्चालन ऐन, २०७४, विपद् जोखिम न्यूनीकरण तथा व्यवस्थापन ऐन, २०७४ (प्रथम संशोधन, २०७५), विपद् जोखिम न्यूनीकरण राष्ट्रिय नीति, २०७५ र विपद् जोखिम न्यूनीकरण राष्ट्रिय रणनीतिक कार्ययोजना, २०७५, विपद् जोखिम न्यूनीकरण तथा व्यवस्थापन नियमवली, २०७६ (पहिलो संशोधन, २०७६ मसिर), पछिल्ला महत्वपूर्ण कानूनी तथा नीतिगत व्यवस्थाहरू रहेका छन्। यसै कानूनी दस्तावेजका आधारमा सघं, प्रदेश, स्थानीय तहहरूको विपद् पूर्व तयारी तथा प्रतिकार्य योजना बनाई विपद्बाट हुने क्षती न्यूनीकरण गर्न प्रयास हुँदै आएको छ।

## २.२ योजनाको औचित्य :

विपद्बाट प्रभावित समुदायलाई सहयोगको आवश्यकता पर्दछ र सहयोग कार्यलाई जतिसक्दो छिटो र छरितो गराउनु पर्दछ जसले गर्दा थप क्षति हुनबाट बचाउन सकिन्छ। विपद् व्यवस्थापनका ३ वटा चरणहरू हुन्छन्। पहिलो चरण विपद् अघि गरिने व्यवस्थापन पूर्वतयारी र क्षति न्यूनीकरणका कार्यहरू पर्दछन् दोस्रो चरण विपद् भैरहको बेलामा खोज उद्धार तथा आपत्कालिन आवास र राहत भने तेश्रो चरणमा पुनर्स्थापना र पुनर्निर्माणका गतिविधिहरू पर्दछन्। राहत प्रतिकार्यमा गरिने लगानी र प्रतिफल भन्दा विपद्पूर्वको क्षती न्यूनीकरण गतिविधिहरू संचालन गर्न सकिएमा विपद् पश्चात हुने असर ६ गुणाले कम हुन्छ भन्ने मान्यता अध्ययनहरूले देखाएको छ। यद्यपि विपद्लाई कुनै सावधानी वा लगानीले जोखिममुक्त बनाउन भने कठिन छ। तर पनि विपद् पूर्व गरिने न्यूनीकरण र पूर्वतयारीका कार्यहरूलाई महत्वका साथ कार्यान्वयन गरिनु पर्दछ। काभ्रेपलाञ्चोकपलान्चोक जिल्लामा विपद् पूर्व तयारी तथा प्रतिकार्य योजना चौथो पटक परिमार्जन गरिएको छ। यो कार्ययोजना मुख्यतः काभ्रेपलाञ्चोकपलान्चोक जिल्लामा वर्षेनी हुने विपद्का प्रकोपहरूबाट प्रभावित समुदायमा समयमै र समन्वयात्मक ढंगले मानवीय सहयोग उपलब्ध गराई विपद्बाट हुने तत्कालिन असरहरूलाई कम गराउने औचित्यका साथ तयार गरिएको छ। आगलागी, महामारी, भूकम्प जस्ता विपद्हरूलाई यस योजनामा समेटिएको छ। हाल अहिले विश्वव्यापी महामारीको रूपमा फैलिरहेको कोरोना भाइरस (कोभिड १९) संक्रमण रोकथाम तथा प्रतिकार्यका लागि भएका प्रयासहरू समेत समावेश गरिएको छ। समग्रमा यो योजना सबै विषयगत क्षेत्रको नेतृत्व तथा सह-नेतृत्व गर्ने सरकारी तथा गैरसरकारी निकायहरूले आ-आफ्नो विषयगत क्षेत्रको पूर्वतयारी तथा प्रतिकार्यसँग सम्बन्धि कार्य गर्दा कोरोना भाइरस (कोभिड-१९) लगायतका विपद्बाट हुनसक्ने जोखिम तथा त्यसको महामारीलाई मध्यनजर गरि हरेक गतिविधिहरूलाई Cross Cutting Issues का रूपमा लिई कार्य गर्नेगरी समेटने प्रयास गरिएको छ।

स.प्र.जि.अ.



## २.३ योजनाको उद्देश्य :

विपद्को समयमा विपद् पीडितहरूको जीवनरक्षा र बहुमूल्य सम्पत्तिको संरक्षण तथा सुरक्षा गरी मानिस माथि पर्ने प्रतिकूल प्रभावको सामना गर्न स्थानीय साधन तथा स्रोतको अधिकतम उपयोगका साथ कोरोना भाइरस (कोभिड-१९) को महामारीलाई पनि मध्यनजर गर्दै प्रभावित समुदायलाई व्यवस्थित, प्रभावकारी र जवाफदेही मानवीय सहयोग उपलब्ध गराउनु तथा विपद् जोखिम न्यूनीकरणका कार्यलाई संस्थागत रूपमा प्रवर्द्धन गर्नु यस योजनाको मूल उद्देश्य रहेको छ। योजनाका उद्देश्यहरू निम्नवमोजिम छन् :

- जिल्लास्थित जोखिममा रहेका गाउँपालिका तथा नगरपालिकाका वडाहरूको संकटासन्नता विश्लेषण गरी स्थानीय तहको पूर्व तयारी गर्ने।
- विपद् पीडित व्यक्ति, परिवार र समुदायलाई तत्काल उद्धार गरी मानवीय सहयोग उपलब्ध गराउन सुनिश्चितता गर्नु,
- जिल्लामा क्रियाशील विभिन्न निकायहरूको पहिचान एवं तिनको क्षमता तथा स्रोत साधनको विश्लेषण गरी विपद् व्यवस्थापन पूर्वतयारी तथा प्रतिकार्यका लागि जिम्मेवारी निर्धारण गर्ने।
- कोरोना भाइरस (कोभिड-१९) को महामारीलाई मध्यनजर गर्दै जोखिममा रहेका क्षेत्रहरूको संकटासन्नता विश्लेषण गरी स्थानीय स्रोत, साधन र क्षमताको पहिचान र समुचित परिचालन गर्ने।
- विकास प्रक्रियामा जोखिम न्यूनीकरण विधिलाई मूल प्रवाहीकरण गरी विपद्जन्य जोखिम कम गर्न र विपद् पछिको पुनर्लाभ प्रक्रियालाई अघि बढाउने आधार तयार गर्नु र जिल्लाको विपद् तथा जोखिमको अवस्थालाई मापन गर्नु।
- विगत वर्षका अनुभवबाट सिकाएको पाठ तथा समय समयमा भएका छलफलबाट प्राप्त सिफारिस समेतलाई ध्यानमा राखी हरेक स्थानीय तहमा आ-आफ्नो आकस्मिक योजना तयार गर्न लगाउने।
- स्रोत संकलन, विनियोजन तथा दीगो आर्थिक स्रोत व्यवस्थापनका लागि एकद्वार (One Door Policy) को प्रणालीको विकास गर्ने।
- प्रकोपबाट बढी प्रभावित हुन सक्ने दलित, महिला, अपाङ्ग, सुविधाबाट वञ्चित समूह, बालबालिका, वृद्धवृद्धा जस्ता अति संकटासन्न समूहका लागि प्राथमिकताका आधारमा विपद् जोखिम न्यूनीकरण सम्बन्धी विशेष कार्यक्रमको विकास गरी संचालन गर्ने।
- विपद् पछि पुनर्लाभ (Recovery) तथा पुनःस्थापना कार्यक्रमलाई प्रभावकारी तुल्याउने।
- जिल्ला देखि स्थानीय तहसम्म खाद्यान्न, औषधी लगायत अन्य उद्धार सामग्रीहरूको भण्डारणका लागि भण्डारण स्थलको पहिचान र व्यवस्थापन गर्ने।
- आपत्कालीन परिस्थितिका साथै पूर्व तयारीका चरणमा प्रयोग गर्न सकिने पूर्व सूचना एवं संचार प्रणालीको विकास गर्ने।
- विपद् प्रभावितहरूका लागि तत्काल आश्रय स्थलको पहिचान गर्ने।
- विपद्का संभावित जोखिमहरूको लेखाजोखा, पहिचान, अनुगमन र पूर्व चेतावनी प्रणाली सुदृढ गर्ने। मनसुन पूर्वका समयमा अन्तरनिकाय विच प्रभावकारी समन्वय गर्ने।
- गाउँपालिका र नगरपालिकामा गठन भएका स्थानीय विपद् व्यवस्थापन समिति तालिम प्राप्त जनशक्ति र खोज तथा उदार सामाग्रीको सूचि तयार गर्ने।
- संघ, प्रदेश र स्थानीयतहहरूको समन्वय तथा सहकार्यमा जिल्लामा स्थापना भएको आपत्कालीन समयमा प्रयोगहुने सामाग्री भण्डारण गर्ने गोदाम घर (Ware House) लाई व्यवस्थित गर्ने।
- आपत्कालीन प्रतिकार्य एवं पूर्वतयारीको विकास र कार्यान्वयनका लागि जिल्लामा एउटा आपत्कालीन कार्य संचालन केन्द्र (District Emergency Operation Center) को संस्थागत क्षमता र कार्य क्षेत्र वृद्धि गर्ने।

## २.४ विपद् पूर्वतयारी तथा प्रतिकार्य योजनाको अपेक्षित परिणामहरु :

विपद्पूर्वतयारी तथा प्रतिकार्य योजनाबाट विपद् प्रतिकार्यलाई व्यवस्थित गर्नुका साथै सरोकारवाला निकायहरुले यस जिल्लामा हुन सक्ने सबै प्रकारका प्राकृतिक एवं गैर प्राकृतिक प्रकोपका घटना न्यूनीकरण, जोखिम व्यवस्थापनको पूर्वतयारी, प्रतिकार्य र पुनर्लाभका लागि तयार गरिएको कार्य योजना कार्यान्वयनबाट निम्न नतिजा हाँसिल हुने अपेक्षा गरिएको छ ।

- जिल्ला स्तरमा उपलब्ध क्षमता ( पूर्वतयारी र प्रतिकार्य) को लेखाजोखा भएको हुने ।
- मानवीय सहायतामा संलग्न निकायका बारेमा पहिचान हुने ।
- महामारीको रुपमा हुने मानवीय संक्रमणहरु ( जस्तै कोरोना भाइरस ) हैजा, फ्लु, नियन्त्रण हुने ।
- विपद् सम्बन्धित निकायहरु बिच समन्वय तथा सहकार्य पद्धति विकास हुने ।
- सरोकारवाला सबै निकायहरुको भूमिका र जिम्मेवारी किटान हुने ।
- प्रकोप तथा जोखिम नक्साङ्कन गरि सम्भावित विपद्को क्षेत्रमा छुट्टाछुट्टै योजना तर्जुमा भएको हुने ।
- प्रतिकार्यको साभामा मापदण्ड तयार हुने ।
- खोज तथा उद्धार टोलीको क्षमता विकास भएको हुने ।



## २.५ निर्देशक सिद्धान्तहरु :

विपद् व्यवस्थापन ( खोज, उद्धार, राहत वितरण, पुनस्थापना पुर्ननिर्माणको) गर्दा देहायका निर्देशक सिद्धान्तहरुको पालना गरिनेछ ।

- विपद्मा परेका मानिसहरुको आत्मसम्मान सहित जीवनयापन गर्न पाउने (Right to Dignified Life) अधिकार ।
- आपत्कालीन राहत तथा सहयोग, मानवता, निष्पक्षता तथा तटस्थता (Humanity, Impartiality, Neutrality)
- आपत्कालीन राहत तथा सहयोग प्रदान गर्दा अशक्त, अपाङ्ग, बालबालिका, वृद्ध तथा गर्भवती लगायत लक्षित समुहलाई प्राथमिकता ।
- COVID -19 लगाएत महामारी नियन्त्रण गर्न सरोकारवाला निकायहरुको परिचालन ।
- विपद् जोखिम न्यूनीकरणको अवधारणालाई विकास योजनामा मूल प्रवाहीकरण ।
- विपद् पूर्वतयारी तथा प्रतिकार्यमा एकीकृत प्रणाली (Holistic Approach) ।

## २.६ योजना निर्माण एवं अद्यावधिक गर्ने प्रक्रिया :

विपद् पूर्वतयारी तथा प्रतिकार्य योजना तर्जुमा प्रकृया केवल "योजना तर्जुमा" गर्ने मात्र नभई यो भैरहेको योजनालाई नियमित रुपमा पुनरावलोकन तथा अद्यावधिक गर्ने र चेतना अभिवृद्धि गर्ने महत्वपूर्ण कार्य हो । सम्बन्धित तहमा कार्यरत विपद् जोखिम न्यूनीकरण तथा व्यवस्थापनमा संलग्न निकायहरूसंगको सहकार्यमा विपद् पूर्वतयारी तथा प्रतिकार्य योजना तर्जुमा गर्ने गरिन्छ ।


यस जिल्लामा विगतमा घटेका विपद्सम्बन्धी घटनाहरुलाई बिप्लेषण गर्दा यस जिल्लामा हुने गरेका भूकम्प, बाढी, पहिरो, चट्याङ, सवारी दुर्घटना, महामारी कोभिड - १९ तथा अन्य विपद्हरुलाई प्राथमिकतामा राखी योजना निर्माणको लागि जिल्ला स्थित विभिन्न सरकारी एवम् गैरसरकारी निकायहरु वीच विभिन्न समयमा भएका औपचारिक तथा अनौपचारिक छलफल र सहकार्यमा जिल्ला विपद् पूर्वतयारी तथा प्रतिकार्य योजना २०६८, जिल्ला विपद् व्यवस्थापनसमिति काभ्रेपलाञ्चोकको सक्रियतामा निर्माण गरिएको थियो । सो योजनालाई योजना तर्जुमा मार्गदर्शन २०६७ मा उल्लेख गरेअनुरूप योजना निर्माण प्रक्रियामा जिल्ला विपद् व्यवस्थापनसमिति, जिल्ला स्थित विभिन्न सरकारी एवम् गैर सरकारी संघसस्था, सुरक्षा निकाय, राजनीतिक दल, नेपाल रेडक्रस सोसाइटी, नागरिक समाजका प्रतिनिधि, र पत्रकारहरुको प्रत्यक्ष सहभागितामा विभिन्न चरण पुरा गरि अद्यावधिक गर्ने कार्य सम्पन्न भएको छ ।

पाचौं पटक यस योजनाको पुनरावलोकन गर्दा सम्बन्धित क्लष्टरहरु तथा स्थानीयतहहरुको विपद् सर्म्पक व्यक्ति तथा सरोकारवालाहरु सगँ छलफल तथा परामर्श गरि प्राप्त सुभावरु समेतलाई समेटिएको छ

२.७ आधारभूत अध्ययन :

प्रदेश, जिल्ला, स्थानीयतहको विपद् व्यवस्थापन समितिले आफ्नो तहको लागि विपद् पूर्वतयारी तथा प्रतिकार्य योजना, पुनरावलोकन गर्दा आकस्मिक योजना, विगतहरू (कम्तिमा ५ बषको) विपद्का घटनासम्बन्धी तथ्याङ्क र प्रकाशनहरू, प्रकोप नक्शाकन, सङ्कटासन्नता तथा जोखिम आँकलन, पूर्वानुमान तथा पूर्वसूचना प्रणाली लगायत अन्य सान्दर्भिक सामग्रीको पुनरावलोकन र समीक्षा गरिएको छ। सामान्यतया असल पूर्वाभ्यास (Best Practices)हरू कार्यन्वयनमा देखिएको कमी कमजोरीहरू पहिचान गरी तथा मुख्य सिकाईलाई आधार मानिएको छ। साथै अभिलेखहरूको अध्ययन समेत गरिएको छ।

- सम्बन्धित ऐन, नियम, नीति तथा मार्गदर्शनहरू
- विपद् जोखिम न्यूनीकरण राष्ट्रिय रणनीतिक कार्ययोजना, २०७५
- विपद् पूर्वतयारी तथा प्रतिकार्य योजना तर्जुमा मार्गदर्शन, २०७५
- विगतको विपद् पूर्वतयारी र प्रतिकार्य योजना तथा विषय क्षेत्रगत आकस्मिक योजनाहरू
- जिल्लाको विपद्को इतिहास (भूकम्प, बाढी, पहिरो, आगलागी, महामारी, सडक दुर्घटना आदि)
- विपद् व्यवस्थापनको विगतको अनुभव, सिकाई तथा असल अभ्यास
- स्थानीयतहहरूको विपद् पुर्व तयारी तथा प्रतिकार्य योजना
- मौसम तथा बाढी पूर्वानुमान र पूर्वसूचना प्रणाली
- महामारी निगरानी प्रणाली तथा सडक सुरक्षा कार्ययोजना
- सडक संजाल, नदी, बसोबास क्षेत्र तथा गाउँपालिका/नगरपालिकाको सीमाना आदि देखिने सम्बन्धित तहको नक्शा
- निकायगत नक्साङ्कन (Agency Mapping) (3W-Who,What,Where) विपद् पूर्वतयारी र प्रतिकार्यका क्षेत्रमा कार्यरत सरकारी, गैरसरकारी, निजी तथा व्यवसायिक, सञ्चार तथा सेवा प्रदायक, संयुक्त राष्ट्रसंघीय तथा अन्य निकायहरू



२.८ विपद्को तह :


नेपाल सरकार गृह मन्त्रालय राष्ट्रिय आपत्कालिन कार्य सञ्चालन केन्द्रले नेपालको भौगोलिक अवस्थिति, आर्थिक तथा सामाजिक संरचना र बसोबासको स्वरूपका आधारमा विपद्को तह निर्धारण गर्नु उपयुक्त हुने देखिन्छ। साधारणतया उपमहानगरपालिका, नगरपालिका, गाउँपालिका, जिल्ला विपद् व्यवस्थापन समिति र नेपाल सरकारले आफ्नै स्रोत साधनको उपयोग गरी गर्न सक्ने विपद् प्रतिकार्य तथा शीघ्रपुनर्लाभका सम्बन्धमा भइरहेको अभ्यासलाई समेत दृष्टिगत गरी विपद्को तह देहायबमोजिम निर्धारण गरेको छ। यसको आधारमा जिल्लाको घटने विपद्को तहलाई सामान्य, मध्यम, 'ठुलो तथा उच्च (विनाशकारी) भने कुन तहको हो भन्ने निर्धारण गर्न सकिनेछ।

तह	१ सामान्य	२ मध्यम	३ ठूलो	४ उच्च (विनाशकारी)
हिमाल	२०० जनासम्म मानिस प्रभावित	५०० जनासम्म मानिस प्रभावित	२,००० जनासम्म मानिस प्रभावित	४,००० जनाभन्दा बढी मानिस प्रभावित
	वा	वा	वा	वा
	३० जनासम्म मानिस विस्थापित	१०० जनासम्म मानिस विस्थापित	२०० जनासम्म मानिस विस्थापित	२०० भन्दा बढी मानिस विस्थापित
	वा	वा	वा	वा
	१ करोडसम्मको आर्थिक क्षति	१० करोडसम्मको आर्थिक क्षति	५० करोडसम्मको आर्थिक क्षति	५० करोडभन्दा बढी आर्थिक क्षति

*(Handwritten signature)*  
 स.प्र.जि.अ.

पहाड	१,००० जनासम्म मानिस प्रभावित वा ५० जनासम्म मानिस विस्थापित वा ५ करोडसम्मको आर्थिक क्षति	२,००० जनासम्म मानिस प्रभावित वा १०० जनासम्म मानिस विस्थापित वा २५ करोडसम्मको आर्थिक क्षति	<ul style="list-style-type: none"> <li>● ४,००० जनासम्म मानिस प्रभावित वा</li> <li>● ५०० जनासम्म मानिस विस्थापित वा</li> <li>● १ अर्बसम्मको आर्थिक क्षति</li> </ul>	७,००० जनाभन्दा बढी मानिस प्रभावित वा ५,००० जनाभन्दा बढी मानिस विस्थापित वा १ अर्बभन्दा बढी आर्थिक क्षति
तराई	२,००० जनासम्म मानिस प्रभावित वा १०० जनासम्म मानिस विस्थापित वा १० करोडसम्मको आर्थिक क्षति	५,००० जनासम्म मानिस प्रभावित वा २०० जनासम्म मानिस विस्थापित वा ५० करोडसम्मको आर्थिक क्षति	<ul style="list-style-type: none"> <li>● १०,००० जनासम्म मानिस प्रभावित वा</li> <li>● १,००० जनासम्म मानिस विस्थापित</li> <li>● ५ अर्बसम्मको आर्थिक क्षति</li> </ul>	१०,००० जनाभन्दा बढी मानिस प्रभावित वा १,००० जनाभन्दा बढी मानिस विस्थापित वा ५ अर्बभन्दा बढी आर्थिक क्षति

श्रोत: गृह मन्त्रालय, राष्ट्रिय आपत्कालिन कार्यसंचालन केन्द्र SOP



*(Signature)*  
सुवास चौडेल  
स.प्र.जि.अ.

## परिच्छेद-३



### ३. विपद् जोखिमको अवस्था

#### ३.१ विगतका विपद्हरूको विश्लेषण :

##### क. बाढी/पहिरो :-

वर्षायाममा हुने अविरल वर्षाका कारणबाट यस जिल्लाका बनेपा, मण्डनदेउपुर, भुम्लु, रोशी, तेमाल, महाभारत, बेथानचोक, खानीखोला र चौरीदेउराली गाउँपालिकाहरू प्रभावित हुने गरेका छन्। यो वर्ष आएको बाढी तथा पहिरोबाट बनेपा नगरपालिका, मण्डनदेउपुर नगरपालिका, भुम्लु गाउँपालिका, रोशी गाउँपालिकाहरूमा ३ जना घाईते, ३ जनाको मानवीय क्षति (मृत्यु) भएको छ भने बाढी पहिरोको कारणले बेथानचोक गाउँपालिकामा गोठ ४ वटा, रोशी गा.पा. वडा नं ३, ४ मा ४ घर, बनेपा, मण्डनदेउपुर तथा पनौती नगरपालिकामा गरि ३२ घर पूर्णरूपमा क्षति भएको छ तथा ४०५ घर परिवार प्रभावित भएका छन् भने १३ चौपायाहरू, ३०० वटा कुखुराहरू, रु. १३,५०० बराबरको सार्वजनिक क्षति, कूल रु. १,४३,८३,००० बराबरको कृषि उपज, खानेपानी, पुल पुलेसा, सडक, शिक्षा लगायतका क्षेत्रमा समेत क्षति भएको छ।

##### ख. आगलागी :-

सुख्खा मौसममा आगलागीको प्रकोप यस जिल्लाको मुख्य समस्या बनेको छ। जनचेतनाको कमी, वारी तथा खन्यानको भ्यास (घुन्यान) डढाउने क्रममा जंगलमा आगो लगाउने, सलाई, चुरोट, बिडी जस्ता प्रज्वलनशील पदार्थहरूको लापरवाही प्रयोग, करेण्ट सटको कारणले फाल्गुण देखि जेष्ठ सम्म आगलागीका घटनाहरू हुने गर्दछ। कहिले काहिँ राम्रो घाँस र मलको आशमा जानिबुझी आगो लगाई दिने गतिविधिहरू समेत हुने गरेको छ। यस वर्ष १३ वटै स्थानीयतहमा भएका आगलागीको कारणबाट २३३ घर परिवार पिडित का साथ सामुदायिक जंगलहरू नष्ट भएका छन्। जसमध्ये ३ जना मानिसको मृत्यु, ७ जना घाईते, चौपायाहरू १४ घाईते, ४४ मृत्यु र २५० वटा कुखुरा मृत्यु भएको छ भने ३३ कच्ची घर, गोठ ४ र ३ टहरा, सामुदायिक वन अ. २६५८ रोपनी क्षति भएका छन्। कूल क्षति अनुमानित रु. २,६५,९३,४००/- बराबरको धनसम्पतिको क्षति भएको छ।

ग. भुकम्प :- यस जिल्लामा २०७२ को भूकम्पबाट ३४० जनाको मृत्यु, ८६० जना सख्त घाइते, ६७,७११ घरहरू पूर्ण क्षति, २०,०५६ घरहरू आंशिक क्षति, २४८ शैक्षिक संस्थाहरूको क्षति, १९ स्वास्थ्य संस्थाहरूको क्षति, ३२ वटा सरकारी भवनहरू क्षति, सार्वजनिक भवन ३२ को क्षति भएका छन् (HRRP Feb 2017)। यसका अलावा खडेरी, बिषादीको प्रभाव, पशु र खेतीबालीमा लाग्ने रोगहरूले पनि धेरै मानिस तथा धनको (पशुवस्तु, वातावरण, जग्गा जमिन) बर्षेनी क्षति पुऱ्याइरहेको छ।

घ. महामारी : यस जिल्लामा भाडापखाला/हैजा जस्ता महामारी रोगबाट पनि विपद्को स्थिति श्रृजना हुन सक्ने भएता पनि हालका यस वर्षहरूमा त्यस्ता घटनाहरूमा कमी आएको पाइन्छ। भने कोरोना कोभिड-१९,को कारणले यस जिल्लामा २०७६ चैत्र देखि २०७७ चैत्र मसान्त सम्म ३४१४ सक्रमित ४५ जना यस जिल्ला र १८ जना बाहिरी जिल्लाको गरेर ६३ जनाको मृत्यु भएको छ। भने २०७८ वैशाख महिना देखि कोरोना भाइरसको सक्रमणको बढदो क्रमले गर्दा यस जिल्लामा १०,६४७ सक्रमीत, ९४७८ निको भएको र १६१ जना यस जिल्ला, ६१ जना बाहिरी जिल्लाको गरी २२२ जना मृत्यु रहेको तथ्यांक पाइन्छ।

श्रोत : मिति २०७८/२/५ स्वास्थ्य कार्यालय

  
सुवास चौडेल  
स.प.सि.अ.

ड. सडक दुर्घटना : यस जिल्लामा प्रत्येक दिन बि. पि तथा अरनिको राजमार्गमा हुने सवारीको चापले सडक दुर्घटना भई मृत्यु तथा घाईते हुने क्रम बृद्धि भएको पाइन्छ। जिल्ला प्रहरी कार्यालयको तथ्यांक अनुसार यस वर्ष यस जिल्लामा वार्षिक रूपमा सवारी दुर्घटनामा घाईतेहरुको संख्या २७५ जना छन् भने सडक दुर्घटनाका मा परि ज्यान गुमाउनेको संख्या १३ जना रहेको पाइन्छ।

च. अन्य :- यस जिल्लामा पनि करेण्ट, हावाहुरी, चट्याङको जोखिम बृद्धि भएको छ। करेण्टको कारणबाट ३ जना घाईते २ जनाको मृत्यु, चट्याङबाट २ जनाको मृत्यु, १ जना घाईते, ११ घर परिवार प्रभावित भएका छन्। वन्यजन्तुबाट ६ चौपायाको मृत्यु, ९५,००० बराबरको क्षति, १४ घर परिवार प्रभावित रहेका छन् भने पानीमा डुबेर १ जना घाईते, १२ जनाको मृत्यु भएको छ।

३.२ वर्षायाममा हुन सक्ने विपद् जोखिमहरु :-

क बाढी/पहिरो :- जिल्लामा शान्ति सुरक्षा अमन चयन कायम राख्न तथा सर्वसाधारण जनताहरुमा सुरक्षाको प्रत्याभूति दिने कार्यको लागि जिल्लामा हुने विपद् परेको खण्डमा सुरक्षा निकायहरु, स्थानीयतह, नेपाल रेडक्रस सोसाइटी लगायत सरोकारवाला सबै निकायहरु परिचालन गरी प्रकोप रोकथाम, राहत वितरण, उद्धार कार्य हुँदै आइरहेको र यस वर्ष पनि यसैलाई निरन्तरता दिइने छ। वर्षायाममा नदी तथा खोला किनार र डोजरबाट खनिएको सडकहरुमा प्राय बाढी तथा पहिरो जाने साथै अन्य ग्रामिण स्थानहरुमा मुख्य जोखिम क्षेत्र पहिचान गरिएको छ। नदी तथा खोला किनार वरपरका वस्तीहरु बाढीले बगाउने, डुवाउने तथा खोलानाला तर्ने क्रममा मानिस बगाउने, बाढी तथा पहिरो गई सडक अवरुद्ध हुनसक्ने सम्भावना रहेको पाइन्छ।

मण्डन देउपुर नपा भुम्लु, रोशी, तिमाल, महाभारत, बेथानचोक, खानीखोला र चौरीदेउराली गाँउपालिकाहरु बढि जोखिममा रहेको। प्रभावित हुन सक्ने पालिका वडा निम्नानुसार आंकलन गरिएको छ :

क्र.स	पालिका	वडा	समुदाय	प्रभावित हुनसक्ने घरघुरी (लगभग)
१	मण्डनदेउपुर न.पा.	३,५,६,७, ९,१०,११	वडा नं. ६, १०, इन्द्रावती माभी बस्ती, वडा. नं. ९ रायोबारी, वडा नं. १० चिनेसुमारा जोखिम बस्ती, वडा नं १ खोराङ, वडा नं ६ गैरीबिसौनी, सेडा, वडा नं. ५ दामपोखरी, वडा नं. ७ मेती खोल्छा , वडा नं. ७ केदारी जोखिम स्थान नयाँगाउँ, हिले, तपेश्वर, तल्लो बजार, कोदारी भिर, भरकपुर, माभीटार, जैसीथोक	७८०
२	खानीखोला गा.पा.	१ देखि ७	फलामेटार, डाँडागाउँ, तालढुंगा, सालधारा, मिल्चे	२२५
३	महाभारत गा.पा.	१ देखि ८	गोकुले, फोक्सिंडटार, बुढाखानी, बनखुचौर, घर्तिछाप	२२४
४	रोशी गा.पा.	१,२,४,५,८, ९,१०,११,१२	पटुवाल, भदौरे, महादेवटार, सिसाखानी, खार्पाचोक, मंगलटार, गैरीगाँउ, भिमखोरी, डाँडापाखा	३५०

५	तेमाल गा.पा.	१ देखि ८	सस्युखर्क, समरथली, बोल्देफेदिचे, पोखरी नारायणस्थान, ठुलो पर्सेल, मेट्रो, टोकनपुर	३५०
६	चौरी देउराली गा.पा.	२,४,५,७	नाग्रे गर्गचे, धुसेनी शिवालय, गोठपानी, पोखरीचौरी, मादन कुडारी	२१०
७	भुम्लु गा.पा.	१,३,६,७,८, ९,१०	सापिड, बेखसिम्ले, कोलाती भुम्लु, फलाटे, भुम्लुटार, ज्याम्दी, दोलालघाट	३१०
८	बेथानचोक गा.पा.	वडा १ २,३,५,६	च्याम्राडबेसी, दुर्खक, च्यासिडखर्क, महाकालचौर, गणेशथान, कलडसी, सुकुम,	१५०
९	पनौती नगरपालिका	४,५,६	पुण्यमाता खोला, लिलावती खोला	२२०
१०	बनेपा नगरपालिका	१,२,३,५,११, १४	नगरकोट छेउछाउ, पाण्डे गाउको माथिल्लो भाग, नगरकोटको तल भाग, हिलेजलजले को तल खण्ड, काके देखि तिनघरे, रविवती क्षेत्र, बनेपा पाचखाल मार्ग, सिनगालको माथिल्लो खण्ड, काक्यबारी, आसापुरी जाने मार्ग।	२५०
११	पाचखाल नगरपालिका	१,३,६,८,९,१०,११	अनेकोट १,६,७,९, पाँचखाल, होवसे, हलेसी, साठीघर, वालुवा ८, खरेल थोक, कोशिदेखा,	१५०
१२	धुलिखेल नगरपालिका	१, २ वडा	देविटार, चकलेटी, रविवडी,कुताल,नयाँगाउ, चाखुवेसी, श्रीखण्डपुर, भटेडाँडा, डाँडागाउ,, ठुलिटार, छोटेडाँडा	३१०
१३	बेथानचोक गा.पा	१, २, ४	बेथानचोक, १ भालुछाप्रा, पार्थली भञ्जान्ड, पाटनखोला	१४०
	आगलागीबाट प्रभावित क्षेत्रहरु		पनौती, पाचखाल, बेथानचोक, नमोबुद्ध, मण्डनदेउपुर, भुम्लु रोशी, गोकुले	५६०

श्रोत: १३ स्थानीय तहहरु

  
सुवास पौडेल

**ख. चट्याङ :-** चैत्र देखि वर्षायाम रहूँजेलसम्म यो जिल्ला चट्याङको लागि जोखिम युक्त जिल्ला मानिन्छ। वर्षेनी चट्याङबाट मानिस लगायत चौपायाहरूको मृत्युका घटनाहरू हुने गरेका छन्। चट्याङबाट क्षति भएको खबर प्राप्त हुनासाथ अवस्था हेरी नजिकको स्थानीयतह, सुरक्षा निकाय, नेरेसो तथा अन्य संघ/संस्था मार्फत घाइतेको उद्धार तथा उपचारको साथै प्रभावितहरूलाई राहतको लागि पहल गरिने छ, सुरक्षित रहनका लागि समुदायमा जनचेतनाका लागि स्थानीयरेडक्रसका निकायहरू, सञ्चार माध्यम मार्फत सुचना प्रवाह गरीनेछ।

**ग. सडक अवरुद्ध तथा सडक दुर्घटना :-** वर्षातको समयमा बाढीका कारण मुख्य राजमार्ग अरनिको तथा विपि राजमार्ग बाहेक जिल्लाका मुख्य तथा सहायक सडक खण्डहरू अवरुद्ध हुने सम्भावना हुन्छ। साथै ग्रामिण सडकहरू वर्षाको कारण बन्द हुने तथा सडक दुर्घटना जस्ता कारणबाट सडक अवरुद्ध हुन सक्ने भएकोले त्यस्ता अवस्थाको लागि निम्न अनुसार पहल गरिने छ।

- श्रोत साधन सहित स्थानीयस्तरमा तालीम प्राप्त व्यक्ति सहित सुरक्षा निकायहरू प्रथम प्रतिकार्यकर्ताको रूपमा विपद् प्रभावित क्षेत्रमा परिचालित हुने।
- आवश्यक परेमा सवारी साधन डोजर, क्रेन आदी सरकारी कार्यालयहरूमा रहेका एवं यातायात व्यवसायी र निर्माण व्यवसायी संघ मार्फत सहयोग लिइने। विपद्को अवस्थामा जुनसुकै निकायमा रहेका श्रोत साधन प्रमुख जिल्ला अधिकारीको ओदशमा प्रयोग गर्न सकिनेछ।
- घटना स्थलको प्रकृति हेरी घाइतेहरूको उद्धारका लागि सडक सुचारु गर्ने कार्यलाई प्राथमिकताका साथ तिब्रता दिइने छ।

**घ. सरुवा रोग तथा महामारी :-** काभ्रेपलाञ्चोक जिल्ला पहाडी भू-भाग भएकोले यहाँ बसोबास गर्ने स्थानीय जनताहरूमा चेतनाको कमीको कारणले गर्दा बाढीको समयमा खानेपानीका श्रोतमा समेत बाढी पर्ने भएकोले वर्षातको समयमा बाढीको उच्च जोखिमयुक्त क्षेत्रमा कुनै पनि स्थानमा सरुवा रोगहरू महामारीको रूपमा भित्रन सक्ने हुन्छ। जुन बाढीका कारण पनि द्वितीय विपद्को रूपमा आउन सक्छ त्यस्ता स्थानहरूमा तुरुन्त सुरक्षा निकाय सहित स्थानीयतह र जिल्लाबाट स्वास्थ्यकर्मीको टोली खटाई शुरुमै रोगहरू नियन्त्रण गरी महामारी फैलन नदिने उपायहरू अपनाइने छ। त्यसैगरी हाल विश्वव्यापी रूपमा फैलिएको कोरोना भाइरसको सक्रमण यस जिल्लामा जनघनत्व बढी भएका धुलिखेल, बनेपा, पनौती नगरपालिका प्रमुख जोखिमयुक्त क्षेत्र रहेका छन् भने अन्य पालिकाहरूमा समेत सक्रमण फैलने सक्ने संभावना रहेको देखिन्छ। यसको रोकथाम, नियन्त्रण तथा उपचारको लागि जिल्ला तथा स्थानीय तहमा गठित समितीहरूको समन्वयमा कोरोना भाइरसबाट बच्ने सुरक्षाका मापदण्डको सम्बन्धमा जानकारी तथा सुचना प्रवाह स्वास्थ्यकर्मी तथा सुरक्षाकर्मीहरूको सुरक्षीत परिचालन क्वारेन्टाइन तथा आइसोलेसनको प्रबन्ध, ICU, Ventilator, HDU, PRT, RRT को व्यवस्था, Contract tracing, संक्रिमित स्थानको पहिचान गरि Area seal जस्ता कार्यहरू गरिने छ।

### ३.३ काभ्रेपलाञ्चोक जिल्लाको प्रकोपको इतिहास

क्षेत्रगत बैठकहरूमा छलफलको क्रममा प्राप्त घटनाहरू र तिनले निम्त्याएका विपद्हरू :

वर्ष	विपद्को प्रकार	घटनाको प्रभाव
२०६४	कृषिबाली रोग	ढुङ्खर्क गा.पाका सम्पूर्ण क्षेत्रहरूमा मकैबाली नष्ट भई पूर्ण क्षति भएको
२०६५ र ०७०	कृषि रोग	पाँचखाल क्षेत्रका २०६५ सालमा ५०० र २०७० सालमा ९,६०० भन्दा बढी रोपनी क्षेत्रमा फैलिएको धानबालीमा रोग लागी धानबाली उत्पादनमा नकारात्मक असर परेको। ३८४० मे. टन धान क्षति
२०६६	खडेरी	भकुण्डेवेशी क्षेत्रमा खडेरीले १०,००० रोपनी भन्दा बढी जमिनमा खेती हुन नसकेको

२०६७	पशुरोग	टुकुचा नाला गा.वि.स.मा भ्यागुते रोगले ८ वटा पशुको एकैपटक मृत्यु भएको
२०६७	भाडापखाला प्रकोप	डाँडापारी क्षेत्र, डराउनेपोखरी गा.वि.स.मा भाडा पखालाको महामारी देखिएको मानवीय क्षति नभएको
२०६६	पहिरो तथा हावाहुरी	पोखरीचौरी स्थित शैलुगेश्वरी प्रा.वि., नाग्रे गगर्चे गाविसका विद्यालयहरु पहिरोको जोखिममा रहेका छन् । दुतिको पहिरोले बस्ती जोखिममा परेको
२०६६	मास हिस्टेरिया	बितादेउराली, च्याल्टी, शारदा बतासे क्षेत्रका विद्यालयका विद्यार्थीहरुमा मास हिस्टेरिया देखिएको
वर्ष	प्रकोप	क्षतिको विवरण
२०६८	बाढी र पहिरो	११ जना मानिसको मृत्यु र १४ जना घाइते र २५४ वटा घर र १,४४४ परिवारहरुका साथै विद्यालय समेत प्रभावित भएको
२०६९		२ जना मानिसको मृत्यु र २ जना घाइते र ११७ वटा घरका साथै ८५१ परिवारहरु प्रभावित भएको
२०७०		५ जना मानिसको मृत्यु र २ जना घाइते र ९० वटा घर र ५८७ परिवारहरु प्रभावित भएको
२०७१/७२		१ जना मानिसको मृत्यु र १ जना घाइते र ७२ वटा घर र ५० परिवारहरु प्रभावित भएको
०६७/६८	आगलागी	४१ वटा घर, ३ वटा गोठ जलेको र ७ वटा चौपायाको मृत्यु भएको
०६८/६९		२४ वटा घर, ३ वटा गोठ जलेको र ५ वटा चौपायाको मृत्यु भएको र ७ जना मानिस घाइते
०६९/७०		१ जना मानिसको मृत्यु र ८ जना घाइते २६ वटा घर, ४ वटा गोठ जलेको र ८ वटा चौपायाको मृत्यु भएको
०७०/७१		२ जना मानिसको मृत्यु र ६ जना घाइते ३८ वटा घर, ८ वटा गोठ जलेको र १७ वटा चौपायाको मृत्यु भएको
०७१/७२		४ जना मानिसको मृत्यु, १२ वटा घर, १ वटा गोठ जलेको र ५ वटा चौपायाको मृत्यु भएको
०७१/७२		४० वटा घर जलेको
०६८/६९		चट्याङ
०६९/७०	३ जना मानिसको मृत्यु र ३ जना घाइते र १३ वटा चौपायाको मृत्यु भएको	
०७०/७१	११ जना मानिसको मृत्यु र ११ जना घाइते र ७७ वटा चौपायाको मृत्यु भएको	
०७१/७२	१ जना मानिसको मृत्यु भएको	
०७२/०७३	१ जना मानिसको मृत्यु भएको	
२०७२	भूकम्प	३६६ जनाको मृत्यु, १४, ८१४ जना घाइते, ८०,९९१ घरहरु पूर्ण क्षति, ८७,१५८ घरहरु आंशिक क्षति, ६९८ जति शैक्षिक संस्थाहरुको क्षति, १५२ जति स्वास्थ्य संस्थाहरुको क्षति, १६५ को संख्यामा सरकारी भवनहरु क्षति भयो भने करिब २० हजार भन्दा बढी पशुपंक्षीहरुको मृत्यु भएको
०६५/६६	सुख्खा खडेरी	भकृण्डेबेंशी क्षेत्रमा करिब १०० हेक्टर जमिन बाँझै रहेको
०७२/७३		जिल्ला भरिका धेरै जमिन बाँझै रहेको

०६९	तुषारो	पाँचखाल क्षेत्रमा हिउँदेवालीमा क्षति पुगेको	
०६७/६८	सडक दुर्घटना	२६ मुद्धा चलेको, २८ को मृत्यु र १० जना घाइते	
०६८/६९		३८ मुद्धा चलेको, ४१ को मृत्यु र २१ जना घाइते	
०६९/७०		३२ मुद्धा चलेको, ३८ को मृत्यु र १९ जना घाइते	
०७०/७१		१७ मुद्धा चलेको, १८ को मृत्यु र २१ जना घाइते	
०७१/७२		३१ मुद्धा चलेको, ३५ को मृत्यु र २९ जना घाइते	
०७२/७३		२५ मुद्धा चलेको, २४ को मृत्यु र २२ जना घाइते	
०७३/७४		८ अपाङ्गता, १ मृत्यु,	
०७४/७५		४ अपाङ्गता, ५ मृत्यु,	
०७५/७६	आगलागी	१९ वटा घरमा क्षति पुगेको र करिब १९ करोड ८० लाख क्षति	
	चट्याङ	२ वटा घरमा क्षति १ जनाको मृत्यु	
	बाढी र पहिरो	बाढीमा परि १ जनाको मृत्यु, पहिरोको कारण १७२ घरधुरी विस्थापित	
	सडक दुर्घटना	१८५ वटा घटनामा परि ३१ जनाको मृत्यु ९६ जना घाइते	
	अन्य	विभिन्न घटनामा परि २४ जनाको मृत्यु	
०७६/०७७	आगलागी	५ घर पूर्ण र ३९ घर आंशिक क्षती, १५ पशु चोपाया, ५ गोठ क्षती करिब ४ करोड ८ लाख ४ हजार धन सम्पत्ती क्षति, २ जना घाइते	
	चट्याङ	२ जनाको मृत्यु	
	बाढी र पहिरो	२०५ घर पूर्ण तथा आंशिक क्षती, ५ जना घाइते ४ जना मृत्यु, १ जना बेपत्ता भएको ।	
	बन्य जन्तु	८ जना घाइते	
	करेण्ट बाट	३ जनाको मृत्यु	
	सडक दुर्घटना	२८० जना घाइते र ६५ जनाको मृत्यु	
	पानीमा डुबेर	८ जनाको मृत्यु	
	०७७/०७८	बाढी र पहिरो	२ जना हराएको, १ जनाको मृत्यु
		आगलागी	३ जनाको मृत्यु, ४ घाइते
		चट्याङ	२ जनाको मृत्यु, १ घाइते
बन्य जन्तु		० रहेको	
करेण्ट बाट		२ जनाको मृत्यु, ३ घाइते	
सडक दुर्घटना		१३ जनाको मृत्यु, २२० घाइते	
पानीमा डुबेर		१४ जनाको मृत्यु, १ घाइते	
हवाहुरी		० रहेको ।	
२०८०/८१			

### त्रिबर्षिय बिपद घटना तथ्याङ्क विश्लेषण:-

सि. नं.	घटना	आ.ब. २०७८/०७९						आ.ब. २०७९/०८०						आ.ब. २०७८०/०८१									
		घटना संख्या	मानिस मृत्यु	मानिस घाइते	मानिस बेपत्ता	चोपाया मृत्यु	चोपाया घाइते	भौतिक क्षती	घटना संख्या	मानिस मृत्यु	मानिस घाइते	मानिस बेपत्ता	चोपाया मृत्यु	चोपाया घाइते	भौतिक क्षती	घटना संख्या	मानिस मृत्यु	मानिस घाइते	मानिस बेपत्ता	चोपाया मृत्यु	चोपाया घाइते	भौतिक क्षती	



### ३.५. संकटासन्नता नक्साङ्कन

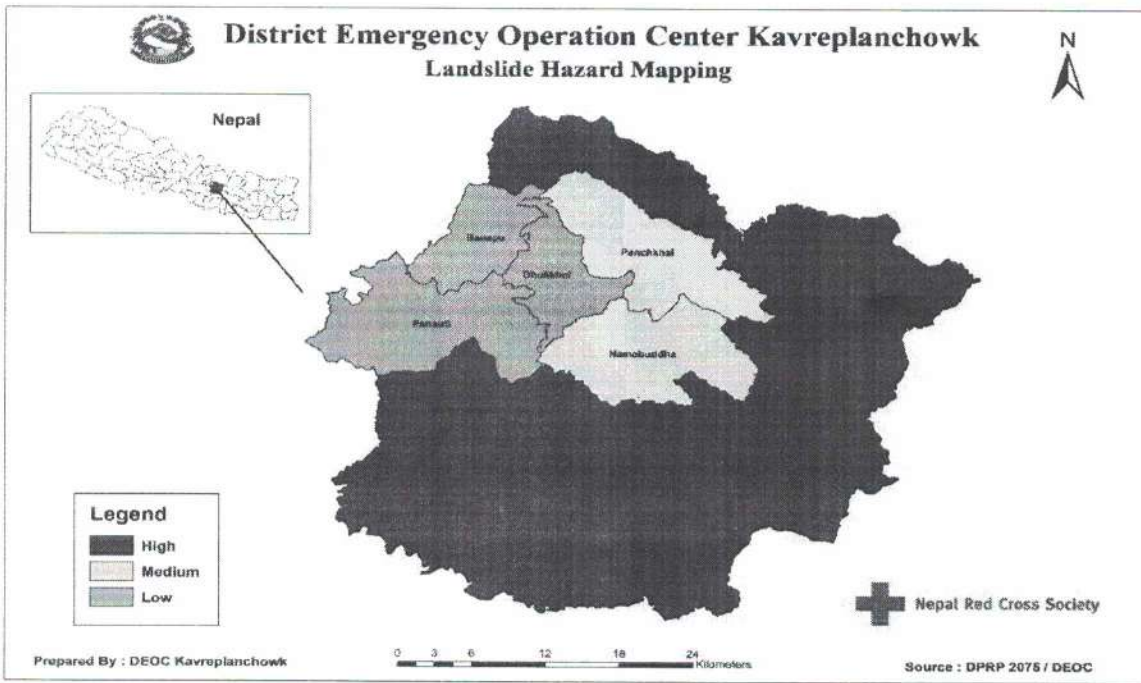
६ वटा नगरपालिका र ७ वटा गाउँपालिका भएको यस जिल्लालाई खतराको आधारमा विगतको घटनाको इतिहास र वर्तमान स्थितिको समग्र विश्लेषणबाट संकटासन्नता स्तरीकरण निम्नअनुसार उल्लेख गरिएको छ।

#### विपद् जोखिम तथा कोभिड- १९ को तह वर्गीकरण

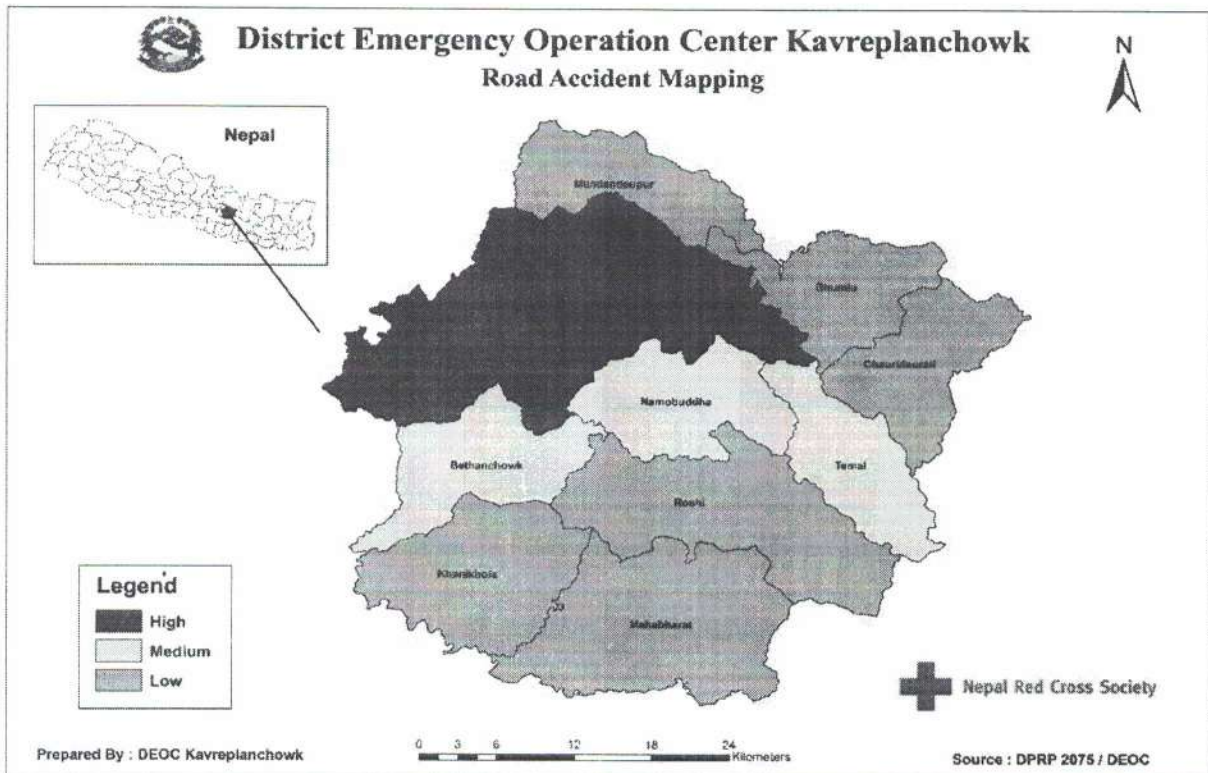
क्र. स.	स्थानीयतह	प्रकोपको प्रकार								समग्र संकटासन्नताको स्तर
		कोभिड-१९ का	पहिरो	बाढी	हुरीबतस चट्याङ	आगलागी	भूकम्प	सवारी दुर्घटना	महामारी	
१	पाँचखाल नगरपालिका	उच्च	मध्यम	उच्च	निम्न	उच्च	उच्च	उच्च	मध्यम	उच्च
२	बनेपा नगरपालिका	उच्च	निम्न	उच्च	निम्न	उच्च	उच्च	उच्च	निम्न	उच्च
३	धुलिखेल नगरपालिका	उच्च	निम्न	निम्न	निम्न	उच्च	उच्च	उच्च	निम्न	उच्च
४	तमोबुद्ध नगरपालिका	उच्च	मध्यम	निम्न	उच्च	उच्च	उच्च	मध्यम	मध्यम	उच्च
५	पनौती नगरपालिका	उच्च	निम्न	मध्यम	मध्यम	उच्च	उच्च	उच्च	मध्यम	उच्च
६	मण्डन देउपुर नगरपालिका	उच्च	उच्च	मध्यम	मध्यम	मध्यम	उच्च	निम्न	निम्न	मध्यम
७	भुम्लु गाउँपालिका	निम्न	उच्च	मध्यम	मध्यम	मध्यम	उच्च	निम्न	मध्यम	मध्यम
८	रोशी गाउँपालिका	मध्यम	उच्च	मध्यम	मध्यम	मध्यम	उच्च	निम्न	मध्यम	मध्यम
९	बेथान्चोक गाउँपालिका	मध्यम	उच्च	मध्यम	मध्यम	मध्यम	उच्च	मध्यम	मध्यम	मध्यम
१०	महाभारत गाउँपालिका	निम्न	उच्च	उच्च	मध्यम	मध्यम	उच्च	निम्न	मध्यम	उच्च
११	तेमाल गाउँपालिका	निम्न	उच्च	उच्च	मध्यम	मध्यम	उच्च	मध्यम	मध्यम	मध्यम
१२	खानीखोला गाउँपालिका	निम्न	उच्च	उच्च	उच्च	मध्यम	उच्च	निम्न	मध्यम	उच्च
१३	चौरी देउराली गाउँपालिका	निम्न	उच्च	मध्यम	मध्यम	मध्यम	उच्च	निम्न	मध्यम	मध्यम

### ३.६ प्रकोप नक्साङ्कन

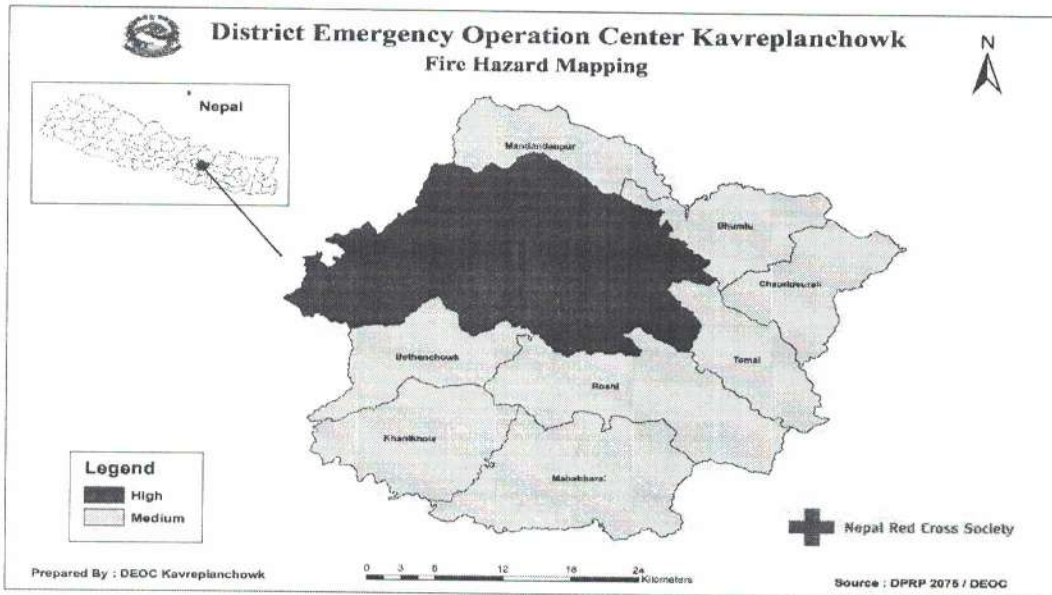

जिल्ला स्तरीय विपद् पूर्वतयारी तथा प्रतिकार्य योजना तर्जुमा गोष्ठिले प्रकोपको इतिहासको विश्लेषण गर्दा यस जिल्लामा भएका विपद्बाट भएको क्षतिलाई आधार मानेर निम्न अनुसारको जोखिमको नक्साकन गरिएको छ। भूकम्प तथा कोभिड १९ को महामारीलाई नक्साकन नगरी ठूला राष्ट्रिय समस्याको रूपमा लिइएको छ।



पहिरोको दृष्टिकोणले यो जिल्ला निककै जोखिमपूर्ण मानिन्छ । मण्डनदेउपुर न.पा भुम्लु, बेथानचोक, रोशी, महाभारत, खानीखोला चौरिदेउराली र तेमाल गाँउपालिका उच्च जोखिममा रहेको क्षेत्र हो भने पाँचखाल र नमोबुद्ध न. पा मध्यम जोखिममा रहेका छन् त्यसैगरी बनेपा, पानौती र धुलिखेल न.पा. न्यून जोखिममा रहेका छन् ।



काभ्रेपलाञ्चोक जिल्लाको बीच भएर पूर्व उत्तर जाने बीपी तथा अरनीको उत्तर पूर्व राजमार्गले छोएका स्थानहरु सडक दुर्घटनाका हिसाबले उच्च जोखिममा रहेका छन्। दोलालघाट, पाँचखाल तिनपिप्ले, खावा, २८ किलो, बनेपा, भैसेपार्टी सागाँ पनौती, काभ्रेपलाञ्चोकभज्याङ्ग, पातलेखेत, नार्के, भकुण्डेवेशी, मंगलटार सडक दुर्घटना हुने मुख्य स्थानहरु हुन। यस बाहेक सहायक मार्गहरुमा समेत पहिरो, बाढी तथा कच्चि सडक भएका कारणले स साना दुर्घटनाहरु हुने गरेका छन्। जोखिमका हिसाबले पनौति, धुलिखेल, बनेपा, पाँचखाल र नमोबुद्ध न.पा र रोशी गा.पा उच्च जोखिममा रहेका छन्।



पुनः मॉडेल  
स.प्र.जि.अ.

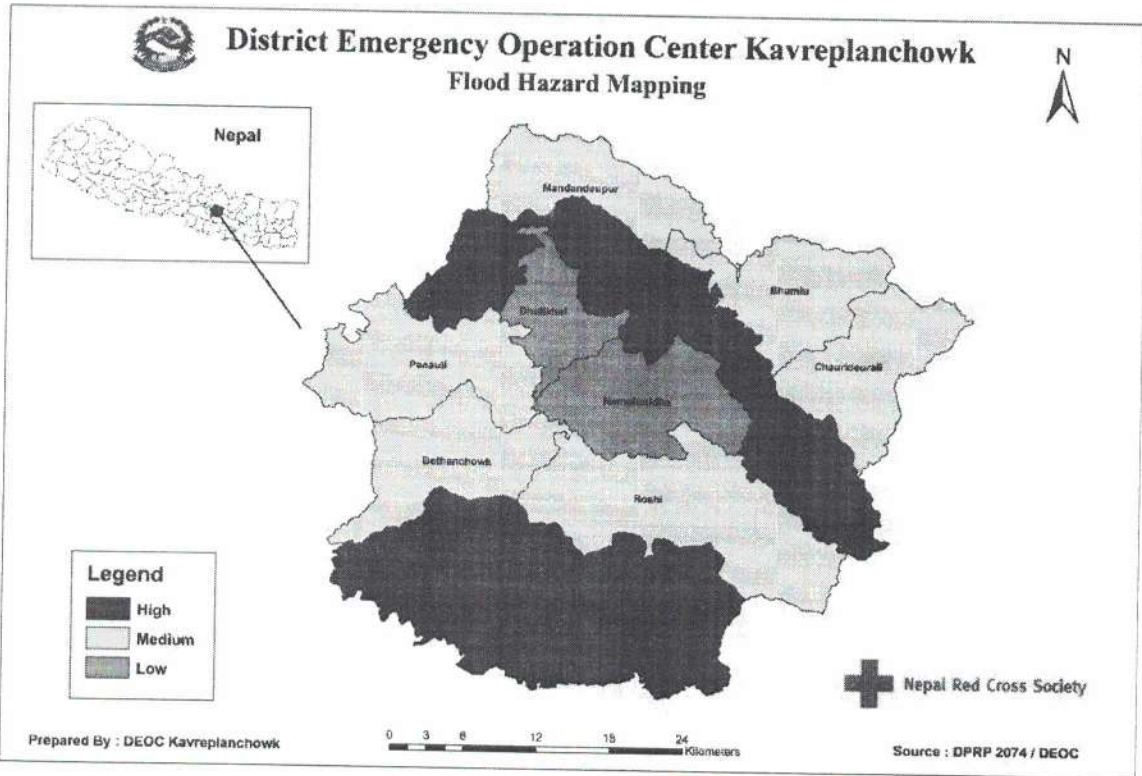
आगलागिका दृष्टिकोणले बनेपा, धुलिखेल, पनौति, पाँचखाल र नमोबुद्ध नगरपालिका उच्च जोखिममा देखिन्छन् जहाँ जनघनत्व पनि बढि छ भने बाँकि सबै स्थानीयतहहरु मध्यम जोखिममा रहेका देखिन्छ ।

पाँचखाल, बनेपा, पनौती न.पा तथा महाभारत, तेमाल र खानीखोला गा.पाहरु उच्च जोखिममा रहेका छन् भने रोशी बेथानचोक, चौरिदेउराली, भुम्लु गा.पा मध्यम जोखिममा छन् भने अन्य पालिकाहरुमा न्यून जोखिममा छन्। अधिक वर्षा र त्यसबाट उत्पन्न हुने बाढी र पहिरो, आगलागी, सवारी दुर्घटनाको कारणले भौतिक तथा आर्थिक क्षति बढी भएको पाइन्छ, मानवीय क्षतिको हिसाबले घर भत्कने, चट्याड, सवारी दुर्घटना, भूकम्प जस्ता प्रकोपहरु प्रमुख रहेका छन् ।

काभ्रेपलाञ्चोक जिल्लाका १३ वटै स्थानीयतहहरु सबै प्रकारका प्रकोपको विप्लेषण गर्दा बनेपा, पनौति, धुलिखेल, पाँचखाल र नमोबुद्ध न.पा.तथा खानीखोला र महाभारत गा.पा. उच्च जोखिममा रहेको देखिन्छ । त्यसैगरि मण्डनदेउपुर र बनेपा न.पा. तथा भुम्लु, चौरिदेउरालि बेथानचोक रोशी र तेमाल गा.पा.मध्यम जोखिममा रहेका छन्।

भूकम्प काभ्रेपलाञ्चोक जिल्लाको मात्र नभइ देशकै प्रमुख प्रकोप हो । २०७२ सालको भूकम्पले पनि यहाँ निककै क्षति गरेको थियो । काभ्रेपलाञ्चोकका सबै १३ वटै तह उत्तिकै जोखिममा भएपनि जनघनत्व बढि भएका क्षेत्र उच्च जोखिम मा रहेका छन्। आगामि दिनमा बढि क्षति पनि त्यहि क्षेत्रमा हुने देखिन्छ ।

चट्याङ्ग र हुरिबतासको दृष्टिले नमोबुद्ध न पा तथा खानीखोला गा. पा. उच्च जोखिममा रहेका छन् भने मण्डन देउपुर, पनौति न.पा. तथा भुम्लु, चौरिदेउरालि, तेमाल, रोशी महाभारत र बेथानचोक गा.पा.मध्यम जोखिममा रहेका छन्, त्यसैगरि बनेपा धुलिखेल र पाँचखाल न. पा निम्न जोखिममा रहेको देखिन्छ । कोभिड १९ को सक्रमण तथा महामारिको हिसाबले सबै स्थानीयतह जोखिममा रहेका भएता पनि जनघनत्व बढी भएका बनेपा, धुलिखेल, पनौती, पाँचखाल, नमोबुद्ध नगरपालिकाहरु उच्च जोखिममा रहेका छन् । सक्रमणको हिसाबले जिल्लाका सबै शहरी तथा ग्रामिण क्षेत्र उत्तिकै जोखिमयुक्त रहेका छन् ।



उज्वार पौडेल  
स.प्र.सि.अ.

## परिच्छेद-४

### परिच्छेद-५



## ५. जिल्ला विपद् व्यवस्थापन समिति

### ५.१ परिचय :

जिल्लामा विपद् न्यूनीकरणका क्षेत्रका काम गर्न तथा विपद्बाट प्रभावित व्यक्तिहरूलाई तत्काल उद्धार तथा राहतको व्यवस्था गर्न प्रमुख जिल्ला अधिकारीको अध्यक्षतामा सरकारी/गैरसरकारी निकायहरू, राजनैतिक दल तथा नागरिक समाज सहितको जिल्ला स्तरमा गठन भएको समितिलाई जिल्ला जिल्ला विपद् व्यवस्थापनसमिति भनिन्छ। यस समितिको सचिवको रूपमा काम गर्ने प्रमुख जिल्ला अधिकारीले तोकेको व्यक्तिले प्रमुख जिल्ला अधिकारीसंगको समन्वयमा रहेर विपद् पूर्वतयारी तथा प्रतिकार्य योजना तर्जुमाका सिलसिलामा बैठक तथा कार्यशालाहरूको आयोजना गर्नुपर्दछ।

### ५.२ जिल्ला विपद् व्यवस्थापनसमितिका कार्यहरू :

- विपद् उद्धारको कार्यमा स्थानीय तहहरूलाई समन्वय गर्ने वा समन्वय गर्न लगाउने।
- जिल्ला विपद् पूर्वतयारी तथा प्रतिकार्य योजना तर्जुमा गरि कार्यान्वयन गर्ने।
- स्थानीय तहबाट सञ्चालित राहत तथा उद्धारको कार्यको अनुगमन गर्ने र सञ्चालित कार्यमा आवश्यक सहयोग गर्ने
- समय-समयमा विपद् राहत उद्धार कार्यमा भइरहेको प्रगतिको बारेमा क्षेत्रीय तथा प्रदेश विपद् व्यवस्थापन समितिलाई जानकारी दिने।
- केन्द्रिय तथा प्रदेश विपद् व्यवस्थापनसमिति बाट प्राप्त निर्देशनका आधारमा कार्य सञ्चालन गर्ने
- बाह्य सहयोगका लागि सरकारी र गैरसरकारी निकायका बीच समन्वय बैठकको आयोजना गर्ने।
- सरकारी निकाय, राष्ट्रसंघीय निकाय, राष्ट्रिय/अन्तर्राष्ट्रिय गैरसरकारी संस्था, रेडक्रस लागायतका संघ संस्था विच
- प्रतिकार्यको समीक्षा गर्न बैठक सञ्चालन गर्ने।

माथि उल्लेखित कार्य लगायत जिल्ला विपद् व्यवस्थापन समितिको काम कर्तव्य र अधिकार विपद् जोखिम न्यूनीकरण तथा व्यवस्थापन ऐन, २०७४ मा तोकिएको छ। जिल्ला विपद् व्यवस्थापनसमितिको काम कर्तव्य र अधिकार देहाय बमोजिम हुनेछ :

- (क) परिपद्, कार्यकारी समिति तथा प्रदेश समितिबाट स्वीकृत नीति, योजना तथा कार्यक्रम कार्यान्वयन गर्न सहयोग, गर्ने, गराउने,
- (ख) जिल्लाको विपद् प्रतिकार्य योजना तयार गरी लागू गर्ने, गराउने,
- (ग) जिल्ला स्तरमा रहेका आपत्कालीन कार्यसञ्चालन केन्द्रको सञ्चालन गर्ने,
- (घ) उपलब्ध स्रोतको उच्चतम प्रयोग तथा प्रवाह गरी विपद् प्रभावित क्षेत्रमा खोजी तथा उद्धार गर्ने,
- (ङ) नेपाल सरकारबाट स्वीकृत मापदण्ड अनुसार राहत वितरण गर्ने, गराउने तथा जिल्लास्थित सरकारी तथा गैर सरकारी कार्यालयलाई सोही अनुसार राहत वितरण गर्न लगाउने,
- (च) विपद् प्रभावित क्षेत्रमा आवश्यकता अनुसार यातायात तथा मानिसको आवत जावतमा नियन्त्रण गर्ने,
- (छ) विपद्का कारण सिर्जित फोहोर तथा अन्य अनावश्यक वस्तु हटाउने वा हटाउन लगाउने,
- (ज) विपद्को समयमा मृत्यु भएका मानिसको शव तथा जनावरको शव व्यवस्थापन गर्ने, गराउने,
- (झ) आपत्कालीन अवस्थामा विपद् प्रभावित व्यक्तिहरूको लागि आश्रय गृहको व्यवस्था गर्ने,
- (ञ) विपद्को समयमा तत्काल परिचालन हुन सक्ने गरी सुरक्षा निकायलाई दुरुस्त राख्न लगाउने,
- (ट) विपद् प्रभावित क्षेत्रमा खानेपानी, खाद्यान्न, लत्ताकपडा तथा औषधी उपचार जस्ता अत्यावश्यक वस्तुको प्रवन्ध गर्ने,
- (ठ) विपद् प्रभावित क्षेत्रमा तत्काल आवश्यक पर्ने अस्थायी भौतिक संरचनाहरूको निर्माण गर्न लगाउने,



- (ड) विपद्को अवस्थामा स्थानीयस्तरमा उपलब्ध सरकारी, गैरसरकारी एवं निजी यातायातका साधन, यन्त्र, सरसामान, खाद्य सामान आदि कानून बमोजिम नियन्त्रणमा लिई प्रयोग गर्ने वा गर्न लगाउने,
- (ढ) विपद्को जोखिममा रहेका वा विपद् प्रभावित क्षेत्रमा रहेका असुरक्षित भवनहरु भत्काउन लगाउने,
- (ण) असुरक्षित भवन तथा स्थानमा रहेका विपद् प्रभावित व्यक्तिहरुलाई सुरक्षित स्थानमा स्थानान्तरण गर्ने,
- (त) विपद् प्रभावित क्षेत्रमा स्वयंसेवक, विशेषज्ञ तथा परामर्शदातालाई परिचालन गर्ने र सोको सुपरीवेक्षण गर्ने,
- (थ) राष्ट्रिय वा अन्तर्राष्ट्रिय गैरसरकारी संस्थाहरुबाट गरिने उद्धार तथा राहत एवं सहयोग आदि क्रियाकलापको समन्वय गर्ने,
- (द) विपद्को समयमा खोज, उद्धार तथा राहत र पुनर्लाभ सम्बन्धी कार्यको लागि स्थानीय तह लगायत सम्बन्धित निकायहरूसँग समन्वय गर्ने,
- (ध) विपद् पश्चात आउन सक्ने सहायक प्रकोपहरुको न्यूनीकरणका लागि आवश्यक कार्यहरु गर्ने,
- (न) विपद् प्रभावित क्षेत्रमा सङ्ग्रस्त क्षेत्र घोषणा गर्नु पर्ने अवस्था रहेमा नेपाल सरकार समक्ष सिफारिस गर्ने,
- (प) विपद् सम्बन्धी सूचना प्रवाह गर्ने,
- (फ) उद्धार तथा राहत कार्यक्रमको प्रगति विवरण केन्द्रमा पठाउने,
- (ब) विपद् व्यवस्थापन सम्बन्धमा तोकिए बमोजिमका अन्य काम गर्ने, गराउने ।
- (भ) जिल्ला विपद् व्यवस्थापन समितिको सचिवालय, बैठक सम्बन्धी कार्यविधि र अन्य व्यवस्था तोकिए बमोजिम हुनेछ ।

### ५.३ जिल्ला अगुवा सहयोगी संस्था (DLSA)को कार्यशर्त निर्देशनः

जिल्ला अगुवा सहयोगी संस्थाको मुख्य भूमिका जिल्लामा विपद् पुर्वतयारी तथा प्रतिकार्य सम्बन्धि क्रियाकलाप गर्न जिल्ला विपद् पुर्वतयारी तथा प्रतिकार्य योजना तर्जुमा गर्ने सिलसिलामा जिल्लामा कार्यरत सबै सरोकारवाला निकायबिच छलफल गर्न साभ्ना मञ्च प्रदान गरी आवश्यक सहजकर्ताको कार्य गरी जिल्ला विपद् व्यवस्थापनसमितिलाई सहयोग प्रदान गर्नु हो । यस जिल्लामा मिति २०७७ जेष्ठ ९ गतेको जिल्ला विपद् व्यवस्थापनसमितिको बैठकले [DLSA] जिम्मेवारी नेपाल रेडक्रस सोसाइटी काभ्रेपलाञ्चोक जिल्ला शाखालाई दिएको छ ।

#### जिल्ला अगुवा सहयोगी संस्था (DLSA) का कार्यहरुः

१. सबै निकायहरुको सहकार्यमा जिल्ला विपद् पुर्वतयारी तथा प्रतिकार्य योजना तर्जुमामा सहयोग गर्ने ।
२. जिल्ला विपद् व्यवस्थापनसमितिसँग समन्वय गरी अन्तिम कार्यशाला बैठक गर्नु अघि आवश्यक बैठकहरु सञ्चालन गर्ने ।
३. विपद्सम्बन्धी तथ्याङ्क संकलन, प्रकोप जोखिम विश्लेषण आदि कार्यमा समन्वय गर्ने, सहयोग प्रदान गर्ने ।
४. प्रभावकारी प्रतिकार्य पुर्वतयारीको लागि मुख्य सिद्धान्त वा न्यूनतम मापदण्डका बारेमा समन्वय गर्ने ।
५. गतवर्षका अनुभवको आधारमा सफलता, चुनौती तथा खाडल (gap) पहिचान गर्ने ।
६. विपद् पुर्वतयारी तथा प्रतिकार्य योजना तर्जुमा प्रक्रियामा सबै विषयगत क्षेत्रका अगुवा तथा सदस्यसंस्थाहरु लगायत अन्य सरोकारवालाहरुको सहभागिता सुनिश्चित गर्ने ।
७. अन्तिम कार्यशालाको नतिजा तयार गर्ने र जिल्लामा कार्यरत मानवीय सहायतामा संलग्न निकायहरु बीच नतिजा प्रवाह गर्ने । साथै क्षेत्रीय तथा केन्द्रिय तहमा प्रतिवेदन दिने साथै नपा/गापा स्तरसम्म जानकारी गराउने आदि ।



### ५.४ जिल्ला आपत्कालिन कार्य सञ्चालन केन्द्र(DEOC) स्थापना र यसको भूमिका

जिल्लामा संचालन गरिने विभिन्न आपत्कालिन प्रतिकार्यलाई प्रभावकारी रूपमा संचालन गर्न गराउन र केन्द्रसँगको संयोजनलाई थप व्यवस्थित बनाई एकिकृत ढंगले विपद् प्रतिकार्य संचालनकालागि यस जिल्लामा २०७० भाद्र ४ मा जिल्ला आपत्कालिन कार्यसञ्चालन केन्द्र स्थापना भई कार्य गर्दै आइरहेको छ । सबै स्थानीयतहहरूमा स्थानीय आपत्कालिन कार्य सञ्चालन केन्द्र (LEOC) स्थापनाको लागि प्रक्रिया अघि बढाई तिनीहरूसँग समन्वय गरिएको छ ।

#### यसको मुख्य कार्यहरू देहाय बमोजिम रहेको छ :

१. सूचना व्यवस्थापन विश्वासिलो, तथ्यपरक र समयमा जानकारी गराउने ।
२. प्रभावकारी विपद् व्यवस्थापनको लागि सरोकारवाला निकायको क्षमता अभिवृद्धि गर्ने ।
३. प्रभावकारी विपद् व्यवस्थापनको लागि सरोकारवाला निकायहरूसँग समन्वय र सहकार्य गर्ने ।
४. विपद् व्यवस्थापन सम्बन्धि ऐन, नीति, नियम र योजनाको कार्यान्वयन गर्ने ।
५. सूचना व्यवस्थापनप्रणाली र तथ्यांक संकलनलाई प्रभावकारी बनाउने ।

#### ५.५ स्थानीय तहहरूको विपद् जोखिम न्यूनिकरण तथा व्यवस्थापनको अवस्था :

क्र. सं.	गाउँ/नगर पालिका	उत्थानसिल योजना, LDCRP स्थानीय विपद् जोखिम	स्थानीय विपद् तथा जलवायु	स्थानीय विपद् व्यवस्थापन समिति गाठन	वडा तहको विपद् व्यवस्थापन समिति गाठन	स्थानीय आपत्कालिन कार्य सञ्चालन केन्द्र स्थापना भएको	आपत्कालिन कोष स्थापना	आपत्कालिन कोष परिचालन कार्यविधि	पूर्वतयारी तथा प्रतिकार्य योजना	विषयगत क्षेत्र (Cluster) बनेको छ	विपद् फोकल पर्सन तोकिएको	आपत्कालिन राहत सामग्री भण्डारण
१	भुम्लु.गाउँपालिका	छ	छ	छ	छैन	छ	छ	छैन	छैन	छ	छ	छैन
२	चौरी देउराली गाउँपालिका	छैन	छ	छ	छैन	छ	छ	छैन	छैन	छ	छ	छैन
३	खानीखोला गाउँपालिका	छैन	छ	छैन	छैन	छ	छ	छैन	छैन	छ	छ	छैन
४	महाभारत गाउँपालिका	छैन	छ	छ	छैन	छ	छ	छैन	छैन	छ	छ	छैन
५	तेमाल गाउँपालिका	छैन	छ	छैन	छैन	छ	छ	छैन	छैन	छ	छ	छैन

६	रोशी गाउँपालिका	छैन	छ	छैन	छैन	छ	छ	छैन	छैन	छ	छ	छैन
७	बेथानचोक गाउँपालिका	छ	छ	छ	छैन	छ	छ	छैन	छैन	छ	छ	छैन
८	नमोबुद्ध नगरपालिका	छ	छ	छ	छैन	छ	छ	छैन	छैन	छ	छ	छैन
९	मण्डन देउपुर नगरपालिका	छ	छ	छ	छैन	छ	छ	छैन	छैन	छ	छ	छैन
१०	पाँचखाल नगरपालिका	छैन	छ	छ	छैन	छ	छ	छैन	छैन	छ	छ	छैन
११	धुलिखेल नगरपालिका	छैन	छ	छ	छैन	छ	छ	छैन	छैन	छ	छ	छैन
१२	बनेपा नगरपालिका	छैन	छ	छैन	छैन	छ	छ	छैन	छैन	छ	छ	छैन
१३	पनौती नगरपालिका	छ	छ	छ	छैन	छ	छ	छैन	छैन	छ	छ	छैन

स्रोत: सबै नगरपालिका तथा गाउँपालिका २०७८

७

परिच्छेद-६



६. विपद् पूर्वतयारी तथा प्रतिकार्य योजना पुनरावलोकन :

विभिन्न चरणमा जिल्ला विपद् व्यवस्थापन समितीका सदस्यहरु स्थानीयतहका विपद् सर्पक व्यक्तिहरुसँग निरन्तर छलफल र बैठक पछि तत्कालका तथ्याङ्कहरु समावेश गरि समय सापेक्ष यस योजनालाई अध्यावधिक एवम परिमार्जन गरिएको छ ।

६.१ सन्दर्भ सामग्री पुनरावलोकन :

क्र.स.	प्रतिवेदनको नाम	सन्दर्भ विषय	प्रकाशन मिति
१.	तथ्याकं काभ्रेपलाञ्चोकको पुस्तिका	कार्यलय तथ्याक.	जिल्लाका विविध विषयका तथ्याङ्कहरु
२.	कृषी विकास कार्यालय वार्षिक तथ्याङ्क पुस्तिका	वाली नालीमा भएको प्रकोप तथा नियन्त्रण सम्बन्धि गतिविधिहरु	२०७४, आषाढ २०७६, भाद्र

६.२ क्षेत्रगत प्रतिकार्य योजना


६.२.१ विषयगत क्षेत्रको अगुवा तथा सहयोगी संस्थाको सूची :

जिल्ला तहमा क्षेत्रगत रूपमा नेतृत्व प्रदान गर्ने सम्बन्धित निकायहरु (Cluster Leads) सँग सहकार्य गरी मानवीय सहायता गर्नका लागि निम्नलिखित क्षेत्रहरु (Clusters) गठन गरिएका छन् र ती क्षेत्रसँग सम्बन्धित सहयोगी निकायहरुको विवरण निम्न अनुसार रहेको छ ।



सि.नं	विषयगत क्षेत्र	जिल्ला अगुवा संस्था	सहयोगी संस्था	सम्पर्क व्यक्ति	सम्पर्क नम्बर (संयोजक, सह संयोजक र सहयोगी निकाय )
१.	समन्वय तथा सूचना व्यवस्थापना	जिल्ला प्रशासन कार्यालय, जिल्ला विपद् व्यवस्थापन समिति	जिल्ला समन्वय समिति, नगरपालिका / गाउँपालिका, नेपाली सेना, नेपाल प्रहरी, सशस्त्र प्रहरी बल नेपाल, राष्ट्रिय अनुसन्धान जिल्ला कार्यलय, शिक्षा विकास तथा समन्वय ईकाइ, स्वास्थ्य कार्यालय, भेटनरी अस्पताल तथा पशुसेवा विकास केन्द्र, कृषि ज्ञान केन्द्र, पूर्वाधर विकास कार्यालय, नेपाल टेलिकम, नेपाल रेडक्रस सोसाइटी, नेपाल पत्रकार महासघं, राजनितिक दलहरुका प्रतिनिधिहरु	प्रमुख जिल्ला अधिकारी सहायक प्रमुख जिल्ला अधिकारी जिल्ला समन्वय अधिकारी	संयोजक सूर्य प्रसाद सेडाई ९८५१२३७७७७ <a href="mailto:daokavre@gmail.com">daokavre@gmail.com</a>  सुवास पौडेल ९८५१११९७८३ <a href="mailto:daokavre@gmail.com">daokavre@gmail.com</a>  पिताम्बर पाण्डे ९८५१२७५२२२
२.	खोज तथा उद्धार	नेपाली सेना, श्री कालीजगं गण, जिल्ला प्रहरी कार्यालय र स.प्र. बल नेपाल नं १५ गण राष्ट्रिय अनुसन्धान जिल्ला कार्यालय	जिल्ला प्रशासन कार्यालय, जिल्ला समन्वय समिति, नेपाली सेना, नेपाल प्रहरी, सशस्त्र प्रहरी बल नेपाल, नगरपालिका / गाउँपालिका, डिभिजन सडक कार्यालय, नेपाल रेडक्रस सोसाइटी काभ्रेपलाञ्चोक, स्वास्थ्य कार्यालय, जल उत्पन्न प्रकोप नियन्त्रण कार्यलय	प्रमुख सेनानी र प्रहरी उपरीक्षकहरु सशस्त्र प्रहरी उपरीक्षक  प्रमुख अनुसन्धान अधिकृत	संयोजक प्रकास बहादुर सिंह नेपाली सेना ९८५५०२१४६९  वसुन्धरा खड्का, जि.प्र.का ९८५१२३५५५५ <a href="mailto:dpokavre@nepalpolice.gov.np">dpokavre@nepalpolice.gov.np</a> त्रिभुवन विष्ट. ९८४१७०६८८० <a href="mailto:apfkalinchowkbhagwati.btn@gmail.com">apfkalinchowkbhagwati.btn@gmail.com</a>  शेर जंग बहादुर चन्द ९८५१०३२९०५ <a href="mailto:nidkavree@gmail.com">nidkavree@gmail.com</a>

३.	आवास तथा गैर खाद्य सामग्री	नेपाल रेडक्रस सोसाइटी जिल्ला शाखा स्थानीयतह (गा.पा, न.पा)	जि.स.स., नगरपालिका/ गाउँपालिका, डिभिजन वन कार्यालय, उद्योग वाणिज्य संघ, यातायात व्यवसायीहरु, डिभिजन भवन, पूर्वाधार विकास कार्यालय, शिक्षा विकास तथा समन्वय ईकाइ, गैर सरकारी संस्थाहरु, सञ्चार संस्थाहरु ।	संयोजक	संयोजक रघुनाथ हुमागाई, ने.रे सो, ९८५१२३०७०५ <a href="mailto:nrcskc@gmail.com">nrcskc@gmail.com</a>
४.	स्वास्थ्य	स्वास्थ्य कार्यालय	नगरपालिका/ गाउँपालिका, स्वास्थ्य कार्यालय, रेडक्रस, धुलिखेल सामुदायीक अस्पताल, मिथेनकोट अस्पताल, शिर मेमोरियल अस्पताल, अपाङ्ग बाल अस्पताल, रेयुकाई, खानेपानी तथा सरसफाई डिभिजन कार्यालय, गैर सरकारी संस्थाहरु	वरिष्ठ स्वास्थ्य प्रशासक	संयोजक रागित्री कक्षपति श्रेष्ठ स्वा.का. ०११४९०३००,१५ ९८४१२१३०५७, <a href="mailto:dhokavre@gmail.com">dhokavre@gmail.com</a>
५.	शिक्षा	शिक्षा विकास तथा समन्वय इकाइ	नगरपालिका/ गाउँपालिका, पत्रकारहरु, सञ्चार सम्बन्धि संस्थाहरु, शैक्षिक तालिम केन्द्र, पत्रकार महासंघ, प्याब्सन, एन प्याब्सन, गैरसरकारी संस्थाहरु	शिक्षा विकास समन्वय इकाइ प्रमुख	संयोजक देवका ढकाल शि.स.इ प्रमुख ९८५११५६०५४ <a href="mailto:deokavre@gmail.com">deokavre@gmail.com</a>
६.	संरक्षण	स्थानीय तहहरु ( महिला तथा बालबालिका शाखा), स्थानीय विपद् व्यवस्थापन समिति	स्थानीय तहहरु ( न्यायीक समितीहरु) जिल्ला प्रशासन कार्यालय, नेपाल प्रहरी	र तथा उपप्रमुख, गाउँपालिकाका प्रमुख, उपाध्यक्ष, र प्रमुख प्रशासकिय अधिकृतहरु तथा विपद् फोकल पर्सनहरु	

७.	खानेपानी तथा सरसफाई	खानेपानी तथा सरसफाइ डिभिजन नम्बर ३ सिन्धुपाल्चोक ।	जि.स.स., नगरपालिका/ गाउँपालिका, जिल्ला स्वास्थ्य कार्यालय, नेपाल रेडक्रस सोसाइटी, गैर सरकारी संस्थाहरु, नेपाल खानेपानी संस्थान ।	डिभिजन इन्जिनियर	संयोजक खा.पा.स.स.डि.का, सृष्टी खवालापाला ९८४३९२३७८ <a href="mailto:wssdokavrel@gmail.com">wssdokavrel@gmail.com</a> 
८.	कृषि तथा जिविकोपार्जन	स्थानीय तह तथा कृषि ज्ञान केन्द्र.	नगरपालिका/गाउँपालिका, भेटनरी अस्पताल तथा पशुसेवा विकास केन्द्र डिभिजन वन कार्यलय, घरेलु तथा साना उद्योग विकास कार्यालय, कृषि सहकारी संघ, जिल्ला सहकारी संघ, कृषि विकास बैंक, कृषि सामग्री कम्पनी लिमिटेड, गैर सरकारी संस्थाहरु	प्रमुख कृषि ज्ञान केन्द्र काभ्रेपलाञ्चोक ।	संयोजक कृषि ज्ञान केन्द्र तेज प्रसाद दवाडी ०९९ ४९०२०९ ९८५९९९५८९ <a href="mailto:dadokavre@gmail.com">dadokavre@gmail.com</a>
९.	पोषण र खाद्य	उद्योग वाणिज्य संघ	नगरपालिका/ गाउँपालिका, भेटनरी अस्पताल तथा पशुसेवा विकास केन्द्र, डिभिजन वन, स्वास्थ्य कार्यालय, जिल्ला सहकारी संघ, नेपाल पत्रकार महासंघ, नेपाल रेडक्रस सोसाइटी, यातायात व्यवसायीहरु, गैर सरकारी संस्थाहरु	अध्यक्ष काभ्रेपलाञ्चोक उद्योग वाणिज्य संघ ।	प्रताप वैद्य ९८५९०६५२८८

  
सुवास पौडेल  
स.प्र.जि.अ.

१०.	आपत्कालिन बन्दोवस्ती	नेपाली सेना, विष्णुदल गण, जिल्ला प्रहरी कार्यालय र स.प्र. बल नेपाल	जिल्ला समन्वय समिति नगरपालिका/ गाउँपालिका, नेपाली सेना, नेपाल प्रहरी, सशस्त्र प्रहरी बल नेपाल, स्वास्थ्य कार्यालय, नेपाल रेडक्रस सोसाइटी, यातायात व्यवसायीहरु, खानेपानी तथा सरसफाइ डिभिजन नम्बर ३. सिन्धुपाल्चोक, उद्योग बाणिज्य सघ गैर सरकारी संस्थाहरु, ।	प्रमुख जिल्ला अधिकारी	संयोजक सूर्य प्रसाद सेडाई ९८५१२३७७७७ <a href="mailto:daokavre@gmail.com">daokavre@gmail.com</a>
-----	----------------------	--	---	-----------------------	--



विषयगत भूमिका तथा जिम्मेवारी :

विपद् पूर्वतयारी तथा प्रतिकार्य योजनाको ध्येय विपद्बाट उत्पन्न हुन सक्ने मानवीय तथा भौतिक क्षतिहरुलाई सकेसम्म कम गर्नुको साथसाथै विपद्का घटना भैहालेमा विपद् प्रभावितलाई तत्काल उद्धार तथा राहत सहयोग उपलब्ध गराउनु हो । काभ्रेपलाञ्चोकपलाञ्चोक जिल्लामा विपद्को अवस्थामा हुन सक्ने मानवीय तथा भौतिक क्षतिलाई न्युनिकरण गर्न तथा प्रतिकार्यलाई छिटो, छरितो, ब्यवस्थित तथा जवाफदेही बनाउन मानवीय सहायताको क्षेत्रमा कार्यरत निकायहरुको पहिचान र जिम्मेवारीको यकिन गर्न आवश्यकता हुन्छ । सो सगैँ सम्बन्धित निकायहरुको जिम्मेवारी देहायबमोजिम रहेको छ ।


क्र.सं.	निकायको नाम	जिम्मेवार व्यक्ति	जिम्मेवारी
१	जिल्ला प्रशासन कार्यालय, काभ्रेपलाञ्चोक	प्रमुख जिल्ला अधिकारी	(क) विपद् जोखिम व्यवस्थापन ऐन, २०७४ ले गरेको व्यवस्था बमोजिम गठित जिल्ला विपद् व्यवस्थापन समितिको सामान्य कार्य शर्तहरु : <ul style="list-style-type: none"> <li>विपद् जोखिम व्यवस्थापन र उद्धारको कार्यमा स्थानीय विपद् व्यवस्थापनसमितिहरुसंग समन्वय गर्ने वा समन्वय गर्न लगाउने ।</li> <li>जिल्ला विपद् पूर्वतयारी तथा प्रतिकार्य योजना अद्यावधिक गरी प्रदेश विपद् व्यवस्थापन समिति, गृह मन्त्रालय मार्फत संघीय कार्यकारी समितिमा पेश गर्ने ।</li> <li>स्थानीय तहहरुमा रहेका स्थानीय विपद् व्यवस्थापन समितिबाट संचालित राहत तथा उद्धार कार्यको अनुगमन गर्ने र संचालित कार्यमा आवश्यक सहयोग गर्ने ।</li> <li>समय-समयमा विपद् राहत उद्धार कार्यमा भैरहेको प्रगतिको बारेमा क्षेत्रीय तथा केन्द्रीय विपद् व्यवस्थापन समितिलाई जानकारी दिने ।</li> <li>संघीय कार्यकारी समिति, गृह मन्त्रालय तथा प्रदेश विपद् व्यवस्थापन समितिबाट प्राप्त निर्देशनका आधारमा कार्य संचालन गर्ने ।</li> <li>बाह्य सहयोगका लागि सरकारी र गैरसरकारी निकायका बीच समन्वय बैठकको आयोजना गर्ने ।</li> <li>बाह्य सहयोगका लागि सरकारी निकाय, राष्ट्रसंघीय निकाय, राष्ट्रिय/अन्तर्राष्ट्रिय गैरसरकारी संस्था,</li> </ul>

			<p>डिएलएसए, रेडक्रस अभियानका सदस्य/लगायतका निकायहरुकावीच प्रतिकार्यको समीक्षा गर्न बैठक संचालन गर्ने ।</p> <ul style="list-style-type: none"> <li>■ क्षतिको विवरण सङ्कलन गर्ने ।</li> <li>■ प्रारम्भिक द्रुत लेखाजोखा, बहु विषयगत प्रारम्भिक द्रुत लेखाजोखा, आवश्यकता अनुसार थप लेखा जोखा गर्ने निर्णय गर्ने र सङ्कलित तथ्याङ्क विश्लेषण र सम्प्रेषण गर्ने ) ।</li> </ul>
२	जिल्ला समन्वय समिति, काभ्रेपलाञ्चोक	स्थानीय समन्वय अधिकारी	<ul style="list-style-type: none"> <li>■ समन्वयात्मक कार्यमा सहयोग गर्ने ।</li> <li>■ आवास तथा पुनःस्थापना कार्य गर्ने ।</li> <li>■ स्रोत (आर्थिक, भौतिक, मानवीय स्रोत ) परिचालन तथा समन्वय गर्ने ।</li> </ul>
३	स्थानीय तहहरु(स्थानीय विपद् व्यवस्थापनसमिति (न.पा/गा.पा)	प्रमुख/अध्यक्ष वा विपद् सम्पर्क व्यक्ति	<ul style="list-style-type: none"> <li>■ विपद् जोखिम व्यवस्थापन र उद्धारको कार्यमा सुरक्षा निकाय, वडा विपद् व्यवस्थापन समिति, सामुदायिक विपद् जोखिम व्यवस्थापन समितिसंग समन्वय गरी सोही अनुसार परिचालन गर्ने ।</li> <li>■ जिल्ला विपद् व्यवस्थापन समिति, प्रदेश विपद् व्यवस्थापन समितिमा विपद् लेखाजोखाको प्रतिवेद पेश गर्ने ।</li> <li>■ स्थानीय विपद् जोखिम व्यवस्थापन योजना अनुसारका विषयगत क्षेत्र र सहयोगी निकायहरु समन्वय गरी तत्काल उद्धार तथा राहत कार्यक्रम सञ्चालन गर्ने ।</li> <li>■ जिल्ला आपत्कालिन कार्य सञ्चालन केन्द्र र प्रदेशस्तरीय आपत्कालिन कार्यसञ्चालन केन्द्रमा विपद्का घटना र सोको प्रभाव वारे जानकारी गराउने ।</li> <li>■ विपद् लेखाजोखा मार्गदर्शनले तोकेको ढाँचामा फारम छपाइ तयारी अवस्थामा राख्ने ।</li> <li>■ लेखाजोखाका लागि आवश्यक जनशक्ति तयारी अवस्थामा राख्ने ।</li> <li>■ तत्काल प्रारम्भिक द्रुत लेखाजोखा गर्न लगाउने ।</li> </ul>
४	सुरक्षा निकाय (नेपाली सेना, सशस्त्र प्रहरी बल नेपाल, सघिय प्रहरी, प्रदेश प्रहरी र नगर प्रहरी)	प्रमुख तथा प्रतिनिधि	<ul style="list-style-type: none"> <li>■ प्रमुख जिल्ला अधिकारीको मातहतमा रही खोज तथा उद्धार कार्यको नेतृत्व तथा उद्धार कार्य गर्ने ।</li> <li>■ विशेष सुरक्षा व्यवस्था मिलाउने ।</li> <li>■ विषयगत समितिमा रही सहयोग गर्ने ।</li> </ul>
५	राजनैतिक दलहरु	दलका प्रमुखहरु	<ul style="list-style-type: none"> <li>■ समन्वय ।</li> <li>■ स्रोत संकलनमा सहयोग ।</li> <li>■ जनशक्ति परिचालन गर्ने ।</li> </ul>
६	जिल्ला आपत्कालिन कार्य सञ्चालन केन्द्र	विपद् सम्पर्क व्यक्ति	<ul style="list-style-type: none"> <li>■ प्रमुख जिल्ला अधिकारीको मातहतमा रही सूचना संकलन, समन्वय र संप्रेषण गर्ने ।</li> <li>■ तथ्यांक व्यवस्थापनगर्ने ।</li> </ul>
७	जिल्ला अगुवा सहयोगी निकाय	स्रोत केन्द्र प्रमुख	<ul style="list-style-type: none"> <li>■ विषयगत सदस्य संस्था (राष्ट्रिय/अन्तर्राष्ट्रिय गै.स.स, सरकारी निकाय, राष्ट्रसंघीय निकाय, रेडक्रस</li> </ul>

	[District Led leading support agency ]		<p>अभियानका सदस्य आदि)का बीचमा उपयुक्त विषयगत समन्वय संयन्त्र स्थापना तथा व्यवस्थापन गर्ने ।</p> <ul style="list-style-type: none"> <li>■ जिल्ला विपद् व्यवस्थापन समिति, स्थानीय विपद् व्यवस्थापन समिति, विषयगत अगुवा निकाय, सरकारी निकाय, नागरीक समाज तथा अन्य सरोकारवाला निकाय बीच समन्वय गर्ने ।</li> <li>■ विषयगत क्षेत्रका सहभागीहरु सम्बन्धित नीतिगत मार्गदर्शन तथा प्राविधिक मापदण्डका बारेमा जानकारी राख्छन् र सोही मापदण्डका आधारमा प्रतिकार्य गर्दछन् भन्ने कुराको प्रत्याभूति गराउने ।</li> <li>■ विषयगत क्षेत्रका कार्यसमूहको प्रभाव र कार्यान्वयन योजनाको प्रगतिको समीक्षा गर्न तथा प्रतिवेदन र प्रभावकारी सूचना प्रवाहको प्रत्याभूति दिन प्रभावकारी अनुगमन संयन्त्र स्थापना गर्ने ।</li> <li>■ मानवीय सहायतामा संलग्न साभेदार संस्थाका कर्मचारीको क्षमता विकासका लागि तालिम संचालन गर्न सहयोग गर्ने ।</li> </ul>
८	नेपाल रेडक्रस सोसाइटी	सभापति	<ul style="list-style-type: none"> <li>■ खाद्य, गैर खाद्यसामग्री तथा अस्थाई आवास व्यवस्थापनमा सहयोग गर्ने ।</li> <li>■ आपत्कालीन आवास तथा बन्दोबस्ती (Logistic) व्यवस्थापनमा सहयोग गर्ने ।</li> </ul>
९	जिल्ला स्थित विषयगत सरकारी कार्यालय र स्थानीय तहमा रहेका विषयगत शाखाहरु	कार्यालय तथा शाखा प्रमुखहरु	<ul style="list-style-type: none"> <li>■ विषयगत समितिमा रहि क्षेत्रगत अगुवा भूमिका निर्वाह गर्ने</li> <li>■ सम्बन्धित कार्यालयको आपत्कालिन योजना निर्माण गर्ने</li> </ul>
१०	उद्योग वाणिज्य संघ	अध्यक्ष	<ul style="list-style-type: none"> <li>■ सुब्बा तथा तयारी खाना (Ready to Eat) जस्तै: चिउरा, भुजा, विस्कुट आदि, खाद्यसामग्री संकलन वितरण र व्यवस्थापनमा सघाउने</li> </ul>
११	यातायात व्यवसायीहरु	अध्यक्ष	<ul style="list-style-type: none"> <li>■ राहत तथा उद्धार कार्यका लागि यातायातका साधनहरु र जन शक्ति उपलब्ध गराउने ।</li> </ul>
१२	संचार माध्यम	नेपाल पत्रकार महासंघ, सञ्चारकर्मीहरु	<ul style="list-style-type: none"> <li>■ सहि सूचना संकलन विप्लेण तथा सम्प्रेषण गर्ने ।</li> </ul>
१३	पेशागत व्यवसायी समितिहरु	अध्यक्ष	<ul style="list-style-type: none"> <li>■ राहत, उद्धार तथा संरक्षण कार्यमा सहयोग</li> </ul>
१४	गै.स.स.महासंघ, राष्ट्रिय तथा अन्तराष्ट्रिय गै.स.स.	प्रमुख तथा प्रतिनिधि	<ul style="list-style-type: none"> <li>■ मानवस्रोत परिचालन गर्ने</li> <li>■ स्रोत संकलनमा सहयोग गर्ने</li> <li>■ गै.स.स. बीच समन्वय</li> <li>■ क्षमता विकास तथा सहजिकरण कार्य गर्ने</li> </ul>
१५	नेपाल पत्रकार महासंघ	सभापति	<ul style="list-style-type: none"> <li>■ सञ्चार माध्यम संग समन्वय गरी परिचालन गर्ने ।</li> <li>■ सूचना संप्रेषण गर्ने ।</li> </ul>

६.२.२ समन्वय तथा सूचना व्यवस्थापन क्षेत्र (Coordination and Information Management)

समन्वय तथा सूचना व्यवस्थापन क्षेत्रको सम्पर्क व्यक्ति तथा संस्थाको विवरण :



क्र. सं.	नाम	संस्था	पद	टेलिफोन नं	मोवाईल नं.
१.	सूर्य प्रसाद सेडाई	जिल्ला प्रशासन कार्यालय (संयोजक)	प्रमुख जिल्ला अधिकारी	०११ ४९०१२३	९८५१२३७७७७
२.	सुवास पौडेल	जिल्ला प्रशासन कार्यालय	सहायक प्रमुख जिल्ला अधिकारी	०११ ४९०१२३	९८५१११९७८३
३.	पिताम्बर पाण्डे	जिल्ला समन्वय समिति	प्रमुख जिल्ला समन्वय अधिकारी	०११ ४९०२७४	९८५१२७५२२२
४.	प्रकाश बहादुर सिंह	नेपाली सेना श्री कालीजंग गण	प्रमुख सेनानी	०११ ४९०६०७	९८५५०२१४६९
५.	बसुन्धरा खड्का	जिल्ला प्रहरी कार्यालय	प्रहरी उपरीक्षक	०११ ४९००९९	९८५१२३५५५५
६.	त्रिभुवन विष्ट	सशस्त्र प्रहरी बल नेपाल	सशस्त्र प्रहरी उपरीक्षक	०११ ४९९३२०	९८४१७०६८८०
७.	डा. श्रीजा बाग्ले	पशु सेवा कार्यालय	ब.पशु विकास अधिकृत	०११ ४९०२६६	९८५११६४५९४
८.	देवका ढकाल	शिक्षा विकास तथा समन्वय ईकाइ	जि.शिक्षा अधिकारी	०११ ४९०११७	९८५११५६०५४
९.	रागश्री कक्षपति श्रेष्ठ	वरिष्ठ स्वास्थ्य प्रशासक	स्वास्थ्य कार्यालय	०११ ४९०३००, ४९०३१५	९८४१२१३०५७
१०.	कुल प्रसाद दवाडी	कृषि ज्ञान केन्द्र	वरिष्ठ कृषि विकास अधिकृत	०११ ४९०२०१	९८५११९१५८९
११.	रघुनाथ हुमाराई	ने.रे.सो. काभ्रेपलाञ्चोक	संयोजक	०११ ६६१ ४३१	९८५१२३०७०५
१२.	बद्विराज तिमल्सिना	नेपाल पत्रकार महासंघ	अध्यक्ष		९८५१०८५४५७

आपत्कालिन परिस्थितिको पूर्वतयारी सम्बन्धी गतिविधि (संकटकालीन परिस्थितिभन्दा पहिले)

क्र.स	पूर्वतयारी सम्बन्धी गतिविधि	जिम्मेवार निकाय	सहयोगी निकाय	लागत (रु)	समयावधि
१.	व्यवस्थापन तथा समन्वय सम्बन्धी व्यवस्था				
१.१	समन्वय बैठकको आयोजना गर्ने (सबै क्षेत्रको सहभागितामा पूर्वतयारी सम्बन्धी छलफल गर्ने)	जिल्ला व्यवस्थापन समिति/ अध्यक्ष	जिल्ला समन्वय समिति/ नगरपालिका/ गाउँपालिका,		वर्षको २ पटक
१.२	जिल्ला, न.पा. तथा गा.पा स्तरका सम्पर्क व्यक्तिको नाम, ठेगाना, भूमिका र जिम्मेवारी अध्यावधिक गर्ने	जिल्ला व्यवस्थापन समिति/ अध्यक्ष	जिल्ला समन्वय अधिकारी		वर्षको २ पटक (पौष र असार महिना)
१.३	विपद् सूचना केन्द्र अध्यावधिक गर्ने	जिल्ला समन्वय समिति /सूचना अधिकृत, जिल्ला प्रहरी कार्यालय	जिल्ला समन्वय समिति/ नगरपालिका/		निरन्तर


*(Handwritten signature)*

			गाउँपालिका, सञ्चार माध्यम		
१.४	सम्भावित विपद् समिक्षा बैठकको आयोजना गर्ने	जिल्ला विपद् व्यवस्थापन समिति/ अध्यक्ष	जिल्ला समन्वय समिति		वर्षको २ पटक पौष २ असार महिना
२	प्रारम्भिक द्रुत लेखाजोखा (IRA)				
२.१	प्रारम्भिक द्रुत लेखाजोखा (IRA) को लागि जिल्ला तथा स्थानीयतहमा अभिमुखिकरण गर्ने	जिल्ला विपद् व्यवस्थापन समिति	स्थानीय तह स्थानीय प्रहरी		तुरुन्त
२.२	स्थानीयतहमा प्रारम्भिक तथ्याङ्क संकलन गर्न फारम तथा मोवाईल व्यवस्थापनगरि राख्ने	जिल्ला विपद् व्यवस्थापन समिति	स्थानीय तह		
२.३	सूचना संकलनको लागि कृत्रिम घटना अभ्यास गर्ने	स्थानीयविपद् व्यवस्थापनसमिति	जिल्ला विपद् व्यवस्थापन समिति		प्रत्येक वर्ष
२.४	जिल्ला आपत्कालिन कार्यसंचालन केन्द्रको क्षमता अभिवृद्धी गर्ने	जिल्ला विपद् व्यवस्थापन समिति	जिल्ला विपद् व्यवस्थापन समिति		
३.	बहुक्षेत्रीय प्रारम्भिक द्रुत लेखाजोखा (MIRA)				
३.१	नगरपालिका तथा गाउँपालिका स्तरिय विपद् व्यवस्थापन समितिका अगुवा लाई तालिम	जिल्ला विपद् व्यवस्थापन समिति/ एकीकृत टिम	नगरपालिका वा गाउँपालिकामा कामगर्ने संघ संस्थाहरु	१ लाख	२०८१ अषाढ भित्र

  
स.प्र.जि.अ.

३.५	संकलित जानकारीको विश्लेषणका लागि सम्पर्क व्यक्ति तोक्ने	गाउँपालिका तथा नगरपालिका, जिल्ला समन्वय समिति			सूचना प्राप्त भएको एक हप्ता भित्र
३.६	प्राप्त जानकारी/तथ्याङ्कलाई निरन्तर अध्यावधिक गर्ने	गाउँपालिका तथा नगरपालिका, जिल्ला समन्वय समिति			निरन्तर
३.७	जि.प्रशासन को आपत्कालिन केन्द्रलाई विपद् सूचनाकेन्द्रको रूपमा प्रयोग गर्न आवश्यक पर्ने भौतिक सामग्रीको व्यवस्थापन गर्न समन्वय गर्ने	जिल्ला समन्वय समिति			आवश्यकता अनुसार
४.	आधार रेखा जानकारी (Baseline Information) का लागि सबै स्थानीयतहले तथ्याङ्क संकलन तथा अध्ययनबधिक गर्ने				
५.	जिल्ला तथा स्थानीयस्तरमा आपत्कालिन कोषको पुनरावलोकन गरी कोषको स्थापना र व्यवस्थापन गर्न पहल गर्ने	नगरपालिका तथा गाउँपालिका, जिल्ला विपद् व्यवस्थापन समिति	जिल्लामा काम गर्ने संघसंस्थाहरु	२ करोड	सबै स्थानीयतहले कम्तिमा १० लाखको कोष स्थापना गर्ने।
६.	विपद् सम्बन्धी जनचेतना अभिवृद्धि गर्न पोष्टर, पम्प्लेट आदि तयार गरी वितरण गर्ने। साथै, स्थानीय एफ.एम र पत्र पत्रिकाबाट प्रकोप सम्बन्धी जनचेतना जगाउने	नगरपालिका, गाउँपालिका तथा जि.स.स., पत्रकार महासंघ		२ लाख	निरन्तर
७.	जिल्ला तथा स्थानीयस्तरमा सम्पूर्ण सरोकारवालाहरुलाई विपद् पश्चात तत्कालिन मानवीय सहयोगका लागि आवश्यक पर्ने राहत सामग्रीको अग्रिम सञ्चय गरी भण्डारण गर्न समन्वय गर्ने	जिल्ला विपद् व्यवस्थापन समिति, नगरपालिका तथा गाउँपालिका	नेरेसो, उद्योग वाणिज्य संघ	१२ लाख	नियमित
८.	विपद्बाट विस्थापितहरुलाई परिचय पत्र वितरण गर्न परिचय पत्रको छपाइ गर्न समन्वय गर्ने	जिल्ला विपद् व्यवस्थापन समिति नगरपालिका तथा गाउँपालिका		२ लाख	विपद्को घटना घटेको ५ दिन भित्र
९.	पूर्व सूचना (Early Warning System)	जिल्ला विपद् व्यवस्थापन समिति	नगरपालिका तथा गाउँपालिका / एफ एम रेडियोहरु		

	प्रणालीका लागि जोखिमयुक्त गा.पामा माइक, साइरन आदिको व्यवस्थापन गर्न जि.स.स., नपा, गा.पा. तथा सहयोगी संस्थाहरूसँग समन्वय गरी मिलाउने	जिल्ला समन्वय समिति, नगरपालिका तथा गाउँपालिका			
१०.	जोखिमयुक्त नगरपालिका तथा गाउँपालिकाहरुको स्थानीयस्तरमा विपद् व्यवस्थापन समिति गठन गरी पूर्व तयारी सम्बन्धी योजनाबद्धरूपमा गतिविधि तथा जनचेतनामुखी कार्यक्रम सञ्चालन गर्न जि.स.स., न.पा, गा.पा. र सरोकारवाला निकायहरूसँग समन्वय गरी व्यवस्थापन गर्ने	जिल्ला विपद् व्यवस्थापन समिति नगरपालिका तथा गाउँपालिका	जिल्ला समन्वय समिति, आडा नेपाल	३ लाख	२०७८ अषाढ महिना सम्ममा
११.	सञ्चार माध्यमहरुबाट आधिकारिक सूचना दिने फोकल व्यक्ति तोक्ने र सम्पर्क नं. हरुको सूची अग्रिम तयार गर्ने	जिल्ला विपद् व्यवस्थापन समिति नगरपालिका/ गाउँपालिका	सबै सरोकारवाला निकायहरुले		२०८१ अषाढ महिनासम्ममा
१२.	जिल्ला तथा स्थानीयविपद् व्यवस्थापनसमिति लाई अभिमुखिकरण	केन्द्रिय तथा प्रदेश विपद् व्यवस्थापनसमिति	जिल्ला समन्वय समिति		२०८१ अषाढ महिनासम्ममा
१३.	नगरपालिका तथा गाउँपालिका स्तरीय समितिलाई अभिमुखिकरण	प्रदेश तथा जिल्ला विपद् व्यवस्थापन समिति	प्रदेश तथा जिल्ला समन्वय समिति,	स्रोतकोला गजि., स.स / नपा तथा गा.पा	२०८१ अषाढ सम्ममा
१४.	विपद् पूर्व तयारी तथा प्रतिकार्यका लागि सूचना तथा समन्वयलाई प्रभावकारी बनाउनको लागि सम्बन्धित सरोकार संघसंस्थाबाट फोकल व्यक्ति तोक्ने	सम्बन्धित सरोकारवालाहरुले	सबै सरोकारवाला निकायहरुले		२०८१ पौष सम्ममा
१५.	काभ्रेपलाञ्चोक जिल्लाका नगरपालिका तथा गाउँपालिकाको		नगरपालिका/ गाउँपालिका/ गै स स	२ लाख	२०८१ पौष सम्ममा

	विपद् जोखिम स्तरीकरण गरी संकटासन्न क्षेत्रको नक्साङ्कन गर्ने				
१६.	नगरपालिका तथा गाउँपालिकाका मा.वि स्तरका विद्यालयहरुका शिक्षक र विद्यार्थीहरुलाई विपद् पूर्व तयारी तथा प्रतिकार्य सम्बन्धी अभिमुखीकरण कार्यक्रम सञ्चालन गर्ने	नगरपालिका/ गाउँपालिका/गै स स	जि.शि.स.ईकाइ		२०८१ अषाढ सम्ममा 

### ६.३.३. खोज तथा उद्धार क्षेत्र (Search and Rescue Cluster)

खोजतलास तथा उद्धार क्षेत्रको सम्पर्क व्यक्ति तथा संस्थाको विवरण :

क्र.सं.	नाम	संस्था	पद	टेलिफोन नं.	मोवाइल नं.
१.	सूर्य प्रसाद सेडाई	जिल्ला प्रशासन कार्यालय (संयोजक)	प्रमुख जिल्ला अधिकारी	०११ ४९०१२३	९८५१२३७७७७
२.	सुवास पौडैल	जिल्ला प्रशासन कार्यालय	सहायक प्रमुख जिल्ला अधिकारी	०११ ४९०१२३	९८५१११९७८३
३.	पिताम्बर पाण्डे	जिल्ला समन्वय समिति	प्रमुख जिल्ला समन्वय अधिकारी	०११ ४९०२७४	९८५१२७५२२२
४.	प्रकाश बहादुर सिंह	नेपाली सेना श्री कालीजंग गण	प्रमुख सेनानी	०११ ४९०६०७	९८५५०२१४६९
५.	बसुन्धरा खड्का	जिल्ला प्रहरी कार्यालय	प्रहरी उपरीक्षक	०११ ४९००९९	९८५१२३५५५५
६.	त्रिभुवन विष्ट	सशस्त्र प्रहरी बल नेपाल	सशस्त्र प्रहरी उपरीक्षक	०११ ४९९३२०	९८४९७०६८८०
७.	रघुनाथ हुमागाई	ने.रे.सो. काभ्रेपलाञ्चोक	जिल्ला सभापति	०११ ६६१४३१	९८५१२३०७०५
८.	कृष्ण व. थापा	डिभिजन वन कार्यालय	जिल्ला वन अधिकृत	०११ ४९०१७५	९८५१२३३९५१
९.	मोहन श्रेष्ठ	काभ्रेपलाञ्चोक हेवि इक्विपमेण्ट समिति	अध्यक्ष		९८४९५११६८४
१०.	डा. श्रीजा वाग्ले	पशु सेवा कार्यालय	व.पशु विकास अधिकृत	०११ ४९०२६६	९८५११६४५९४
११.	देवका ढकाल	शिक्षा विकास तथा समन्वय ईकाइ	जि शिक्षा अधिकारी	०११ ४९०११७	९८५११५६०५४

१३.	रागश्री कक्षपति श्रेष्ठ	वरिष्ठ स्वास्थ्य प्रशासक	स्वास्थ्य कार्यालय	०११४९०३००, ४९०३१५	९८४९२९३०५७
१४.	कुल प्रसाद दवाडी	कृषि ज्ञान केन्द्र	वरिष्ठ कृषि विकास अधिकृत	०११४९०२०१	९८५११९१५८९

आपत्कालिन परिस्थितिको पूर्वतयारी सम्बन्धी गतिविधि

क्र.सं	पूर्वतयारी गतिविधि	सम्बन्धी जिम्मेवारी निकाय	सहयोगी निकाय	लागत (रु)	समय अवधि
१.	आवश्यक पर्ने जनशक्ति छनोट तथा व्यवस्थापन गर्ने	जिल्ला प्रशासन, नेपाली सेना, सशस्त्र प्रहरी बल, नेपाल प्रहरी, नेपाल रेडक्रस र स्थानीयतह	सबै सरोकारवाला निकायहरुले	छुट्टै बजेटको व्यवस्था छैन	तयारी अवस्थामा रहने व्यवस्था भएको
२.	प्रभावित हुने स्थानबाट उपलब्ध हुने स्रोत साधन (जनशक्ति समेत) को पहिचान	जि.स.स./ नगरपालिका/ गाउँपालिका	सरकारी निकाय र गैरसरकारी निकायहरु		
३.	पूर्व तयारी तालिम र सचेतना कार्यक्रम	क्षेत्रका सबै निकाय		जि.स.स. एवं नगरपालिका तथा गाउँपालिका संग समन्वय गर्ने	समन्वय क्षेत्रमा उल्लेख भए अनुसार
४.	आवश्यक राहत तथा उद्धार सामग्रीको क्षेत्रगत व्यवस्थापन एवं भण्डारण	क्षेत्रगत सबै निकाय		अनुमानित रु ५० लाख बराबरको उद्धार सामग्री आवश्यक पर्ने	२०८१ असार मसान्त भित्र
५.	खोजी तथा उद्धारको समयमा सूचना संजालको व्यवस्था	नेपाली सेना, सशस्त्र प्रहरी बल र नेपाल प्रहरीनगरपालिका/गाउँपालिका			नियमित रूपमा तयारी अवस्थामा रहेको
६.	सुरक्षित स्थान (आश्रय स्थाल) को पहिचान तथा यकिन गर्ने	नगरपालिका/ गाउँपालिका	क्षेत्रगत निकाय		सबै स्थानीय तह संगको समन्वयमा असार
७.	अपराध नियन्त्रण तथा सुरक्षा सम्बन्धि सचेतना कार्यक्रम र	नेपाल प्रहरी		नियमित क्रियाकलाप अन्तर्गत रहेको	नियमित भैरहने


	अनुसन्धानकर्ताको तयारी				
८.	सम्भावित क्षेत्रका स्थानीयतहहरुमा गठित प्रकोप जोखिम समिति, संस्थाहरुका युवाहरुलाई आवश्यक प्रशिक्षण दिई आवश्यक साधन श्रोत साथ तयारी अवस्थामा राख्ने	नगरपालिका/ गाउँपालिका	जिल्ला प्रशासन, नेपाल स्काउट, गै.स.स		फागुन
९.	सम्भावित क्षेत्रहरुमा आम नागरिकहरुलाई सचेतना कार्यक्रममा सहभागी गराई सचेत गराउने	स्थानीयतह क्षेत्रगत सम्पूर्ण निकायहरु	राष्ट्रिय सञ्चार माध्यम, एफ एम रेडियो		फागुन देखि असारसम्म
१०.	पूर्व अभ्यास गर्ने	नगरपालिका/ गाउँपालिका, गै स स	स्थानीय निकाय		नियमित रुपमा हुने गरेको
११.	पूर्व सूचनाको व्यवस्था र समन्वय गर्ने	जिल्ला विपद् व्यवस्थापन समिति	क्षेत्रगत सम्पूर्ण निकायहरु		विपद्को प्रकृतिमा आवश्यकता अनुसार

### ६.३.४ खाद्य सुरक्षा र पोषण क्षेत्र (Food Security and Nutrition Cluster)

खाद्य क्षेत्रको सम्पर्क व्यक्ति तथा संस्थाको विवरण :

क्र.सं.	नाम	पद	संस्था	टेलिफोन नं.	मोबाइल नं.
१.	अध्यक्ष	प्रताप वैद्य	काभ्रेपलाञ्चोक उ.वा.सं. (संयोजक)	०११६६९२७३	९८५१०६५२८८
२.	वरिष्ठ उपाध्यक्ष	रविन्द्र वैदार	काभ्रेपलाञ्चोक उद्योग वाणिज्य संघ	०११६६९२७३	९८५१०६८७१३
३.	कृष्ण लाल श्रेष्ठ	कार्यकारी सचिव	काभ्रेपलाञ्चोक उद्योग वाणिज्य संघ	०११६६९२७३	९८५१०१८७१७
४.	रघुनाथ हुमागाई	संयोजक	नेपाल रेडक्रस सोसाईटी काभ्रेपलाञ्चोक	०११६६९४३१	९८५११११४१०
५.	डा. रागश्री कक्षपति श्रेष्ठ	स्वास्थ्य प्रमुख	स्वास्थ्य कार्यालय, काभ्रेपलाञ्चोक	०११४९०३००, ४९०३१५	९८४१२९३०५७
६.	बद्विराज तिमिल्सिना	अध्यक्ष	नेपाल पत्रकार महासंघ, काभ्रे		९८५१०८५४५७
७.	स्थानीय तह, कृषी शाखा	शाखा प्रमुख	सबै स्थानीय तहहरु		

आपत्कालिन परिस्थितिको पूर्वतयारीसम्बन्धी गतिविधि

पूर्वतयारी सम्बन्धी गतिविधि	जिम्मेवार निकाय	लागत (रु)	कहिलेसम्म
खाद्य क्षेत्रको समन्वय बैठक - बैठकलाई नियमित गर्न मिति तोक्ने - सम्पर्क व्यक्ति तोक्ने - भण्डारण व्यवस्थापन - विपद्को प्रकार तथा क्षेत्र अनुसार पोषण तथा खाद्य मौज्दात राख्ने - जिम्मेवारी बाँडफाँड गर्ने	खाद्य सुरक्षा तथा पोषण क्षेत्र	सम्बन्धित निकायले पोषण तथा खाद्य मौज्दात राख्ने	प्रत्येक चौमासिक बैठक जेष्ठ महिनासम्म 
अन्य क्षेत्रसँग मिलाई बहु क्षेत्रगत प्रारम्भिक द्रुतगत लेखाजोखा सञ्चालनका लागि खाद्य क्षेत्रका सदस्यहरूलाई MIRA को तालिम प्रदान गर्न जि.प्र.का.तथा स्थानीयतहसँग समन्वय गर्ने	जिल्ला प्रहरी कार्यलय तथा नेरेसो उपशाखाहरु	१ लाख	२०८१ असार मसान्तसम्म
तयारी तथा खाद्य सामग्रीको उपलब्धता सम्बन्धी सबै संस्थासँग भएको मौज्दात विवरण संकलन गर्ने	उद्योग वाणिज्य संघ		२०८१ असार मसान्तसम्म
खाद्य सामग्रीको गुणस्तर सुनिश्चितताका लागि नापतौल तथा गुणस्तर क्षेत्रिय कार्यालयसँग समन्वय गर्ने	जिल्ला प्रसाशन कार्यालय, उद्योग वाणिज्य संघ		नियमित
पोषण तथा खाद्य क्षेत्रमा राहत उपलब्ध गराउनका लागि राहत कोषको स्थापना गर्ने	खाद्य सुरक्षा तथा पोषण क्षेत्र, उ.वा.संघ र जि.स.स., गाँउपालिका तथा नगरपालिका	१ लाख	२०८१ असार मसान्त देखि
खाद्य सामग्री भण्डारणको लागि स्थान तथा गोदामको छनोट साथै ढुवानीका लागि सवारी साधनको व्यवस्थापन गर्ने	खाद्य सुरक्षा तथा पोषण क्षेत्र, उ.वा.संघ र जि.स.स., गाँउपालिका तथा नगरपालिका, यातयात तथा ढुवानी व्यवसायीहरु	७० हजार	२०८१ असार मसान्त
खाद्य सामग्री वितरणका विभिन्न संघ संस्थासँग समन्वय गरी स्वयंसेवकहरुको छनोट गर्ने	गाँउपालिका तथा नगरपालिका, उद्योग वाणिज्य संघ, नागरिक समाज, सामाजिक संघसंस्थाहरु		२०८१ असार मसान्तसम्म
विभिन्न क्षेत्रमा सचेतना कार्यक्रम सञ्चालन गर्न संयन्त्र तयार गर्ने	नेरेसो जिल्ला शाखा		२०८१ असार मसान्तसम्म

सम्भावित क्षतिको पूर्वानुमान गर्ने र हुन नदिन कार्यक्रम अगाडि बढाउने (Surveillance)	गाँउपालिका तथा नगरपालिका सम्बन्धित कार्यालयहरु	सर्भेको प्रकृति अनुसार खर्च लाग्न सक्ने	आवश्यक समय अनुसार
---	--	---	-------------------

**६.३.५ आवास तथा गैर खाद्य सामग्री (Shelter and Non Food Items-NFI) क्षेत्र**  
आवास तथा गैर खाद्य क्षेत्रको सम्पर्क व्यक्ति तथा संस्थाको विवरण :

क्र.सं.	नाम	पद	संस्था	टेलिफोन नं.	मोबाइल नं.
१.	रघुनाथ हुमागाई	संयोजक	नेपाल रेडक्रस सोसाइटी, काभ्रेपलाञ्चोक संयोजक)	०११६६१४३१	९८५१२३०७०५
२.	पिताम्बर पाण्डे	जिल्ला समन्वय अधिकारी	जिल्ला समन्वय समितिको कार्यालय	०११४९०२४६	९८५१२७५२२२
३.	सन्तोष कुमार निरौला	सिनियर डिभिजनल इन्जिनियर	स.वि.भ.नि.डि, कार्यालय	डिभिजन ०११६६२८४२	९८५१२२४८९३
४.	राजु श्रेष्ठ	सिनियर डिभिजनल इन्जिनियर	पूर्वाधर विकास कार्यलय वागमती प्रदेश	०११४९०४५९	९८५१२४२९५३
५.	अध्यक्ष	प्रताप वैद्य	काभ्रेपलाञ्चोक उद्योग वाणिज्य संघ	०११६६१२७३	९८५१०६५२८८
६.	वरिष्ठ उपाध्यक्ष	रविन्द्र वैदार	काभ्रेपलाञ्चोक उद्योग वाणिज्य संघ		९८५१०६८७१३
७.		गोदाम ईन्चार्ज	नेपाल रेडक्रस सोसाइटी, काभ्रे	०११६६१४३१	
८	१३ वटा स्थानीय तहहरु	पालिका प्रमुखहरु	वडा विपद् व्यवस्थापनसमितिहरु		

  
स.प्र.जि.अ.



**आपत्कालिन परिस्थितिको पूर्वतयारी सम्बन्धी गतिविधि**

पूर्वतयारी सम्बन्धी गतिविधि	जिम्मेवार निकाय	लागत (रु)	समय अवधि
संकटासन्न क्षेत्र पहिचान गर्ने	गाँउपालिका तथा नगरपालिका, DEOC		२०८१ असार मसान्त
स्थानीय सरोकारवालाको क्षमता तथा स्रोत नक्साङ्कन गर्ने	गाँउपालिका तथा नगरपालिका, DEOC		२०८१ असार मसान्त
सरोकारवालासँग परिस्थिति विश्लेषण र स्रोत उपलब्धताबारे बैठक बसी छलफल गर्ने	गाँउपालिका / नगरपालिका / गै.स.स		असार, श्रावण, पौष, चैत्र
जिल्ला प्रकोप पूर्व तयारी तथा प्रतिकार्यको समिक्षा तथा समन्वय बैठक	जिल्ला विपद् व्यवस्थापन समिति		२०८१ पौष
विपद् उद्धार कोष स्थापना गर्ने	स्थानीयतह		२०८१ असार मसान्त
विपद् पूर्वतयारी तथा उद्धार प्रशिक्षण कार्य	स्थानीयतह । सुरक्षा निकायहरु		२०८१ असार मसान्तसम्म
जिल्ला स्तरिय विपद् व्यवस्थापन गोष्ठी	जिल्ला प्रशासन कार्यलय		असार सम्म
स्थानीयतह विपद् तथा जलवायु जोखिम व्यवस्थापनयोजना निर्माण	स्थानीयतह		२०८१ असोजसम्म
सम्भावित विपद् प्रभावित १० परिवारका लागि गैर खाद्यसामग्री (Non Food Item) संकलन गरी भण्डारण गर्ने ।	स्थानीयतहका सबै वडा कार्यलय		२०८१ असार मसान्तसम्म
प्राथमिक उपचारकहरु तयार गर्ने	स्थानीयतह रेडक्रस, गै.स.स,		२०८१ असार मसान्तसम्म

**६.३.६ खानेपानी तथा सरसफाइ क्षेत्र (Water and Sanitation Cluster)**

खानेपानी, सरसफाई तथा स्वास्थ्य प्रवर्द्धन क्षेत्रको सम्पर्क व्यक्ति तथा संस्थाको विवरण :

क्र.सं.	नाम	पद	संस्था	टेलिफोन नं.	मोवाइल नं.
१.	सृष्टी खवालापाला	डिभिजन प्रमुख	खानेपानी तथा सरसफाइ डिभिजन	०१०६२०१४९	९८४३१२३७८ <a href="mailto:pr3wssd3@gmail.com">pr3wssd3@gmail.com</a>
२.	पिताम्बर पाण्डे	जिल्ला समन्वय अधिकारी	जिल्ला समन्वय समितिको कार्यालय	०११४९०२७४	९८५१२७५२२२
३.	भरत प्रसाद सापकोटा	अधिकृत	जिल्ला समन्वय समिति काभ्रेपलाञ्चोक ।	०११४९०२७४	९८४७५३३१२८
४.		शाखा अधिकृत	शिक्षा विकास तथा समन्वय इकाई	०११४९०११७	

*(Handwritten signature)*  
स.प्र.सि.अ.

५.	रागित्री कक्षपति श्रेष्ठ	वरिष्ठ प्रशासक	स्वास्थ्य	स्वास्थ्य कार्यालय, काभ्रेपलाञ्चोक	०११४९०३००, ४९०३१५	९८४१२१३०५
६.	रघुनाथ हुमागाई	संयोजक		ने.रे.सो. काभ्रेपलाञ्चोक	०११६६१४३१	९८५१२३०७०५
७.	रामेश्वर घिनान्जु	अध्यक्ष		धुलिखेल खा.पा.उ.स.	०११४९०३०५	९८५१०२७३६०
८.	श्रीविक्रम व्याञ्जु	सा.वि.शा प्रमुख		धुलिखेल न.पा.	०११४९०३२९	९८४१२९९५९१

पूर्वतयारी सम्बन्धी योजना (विपद्को घटनाभन्दा पहिले)

पूर्वतयारी योजना सम्बन्धी गतिविधि	जिम्मेवारी	अनुमानित लागत (रु)	समय अवधि
WASH क्लष्टरको बैठक गर्ने, जोखिम पूर्ण क्षेत्रको पहिचान र क्षमताको विश्लेषण गर्ने, हरेक संस्थाको सम्पर्क व्यक्ति पहिचान गर्ने	खा.पा. तथा स.स.डि. का.	२५ हजार	चौमासिक रुपमा ३ पटक गर्ने आपत्कालीन अवस्थामा आवश्यकता अनुसार
स्थानीय तहको विपद् व्यवस्थापनशाखा सँग समन्वय तथा बास फोकल पर्सन तोक्न लगाउने	गाँउपालिका तथा नगरपालिका खा.पा. तथा स. स. डि. का.		कम्तिमा २ पटक
खानेपानी, दमकल, आपत्कालिन परिस्थितिमा आवश्यक पर्ने सम्पर्क व्यक्तिहरुको सूची, फोन नम्बर र सम्पर्क ठेगाना अद्यावधि गर्ने ।	गाँउपालिका तथा नगरपालिका खा.पा. तथा स. स. डि. का.		२०८१ असार मसान्त सम्म
जिल्ला तथा स्थानीय तहका विभिन्न संस्थासँग भएको खानेपानी तथा सरसफाइ सामग्रीको मौज्जात विवरण सङ्कलन गर्ने ।	गाँउपालिका तथा नगरपालिका खा.पा. तथा स. स. डि. का.		२०८१ असार मसान्त सम्म
WASH Cluster का फोकल व्यक्तिहरुलाई cluster basic details assesment स्थानीय तहमा कार्यरत संस्था	गाँउपालिका तथा नगरपालिका खा.पा. तथा स.स.डि. का. तथा क्षेत्रगत समूह युनिसेफ		२०८१ असार मसान्त सम्म
सामग्री तथा स्रोतको व्यवस्थापन गर्ने			
पानी शुद्धिकरण गर्ने औषधीहरु क्षेत्रगत रुपमा संकटासन्न स्थानीय तहहरुलाई लक्षित गरी वितरण गर्ने । जस्तै : वाटरगार्ड/प्युष/Pure/Aquatab (५००)	खा.पा. तथा स.स.डि. का., गाँउपालिका तथा नगरपालिका, गै.स.स युनिसेफ, वाटरएड	१ लाख	२०८१ असार मसान्त सम्म
शौचालय व्यवस्थापनका लागि आवश्यक पर्ने सामग्रीको मौज्जात राख्ने (शौचालय १० जनाको लागि १ वटा जम्मा १५० वटा) वाल्टी जग मौज्जात ।	खा.पा. तथा स.स.डि. का., गाँउपालिका तथा नगरपालिका, गै.स.स	५ लाख	२०८१ असार मसान्त सम्म

जिल्लाका पानीका मुहान, पोखरी संरक्षण तथा सरसफाइ गर्न चेतनामूलक कार्यक्रमहरु सञ्चालन गर्ने ।	जिसस, गाँउपालिका तथा नगरपालिका, खा.पा. र गै.स.स		तत्कालै
अन्य क्षेत्रसँग सहमति तथा सम्झौता गर्ने	खा.पा.तथा स.स.डि.का		नियमित
कर्मचारी तथा स्वयंसेवकहरुको सूची तयार गर्ने आपत्कालीन समयमा परिचालन गर्ने ।	खा.पा. तथा स.स.डि. का.जिल्ला समन्वय समिति		२०८१ असार मसान्त सम्म
आकस्मिक योजनाको समिक्षा, कार्यान्वयन मूल्याङ्कन ।	खा.पा. तथा स.स.डि. का., क्षेत्रगत समूह, गै.स.स	१ लाख	२०८१ असार देखि असोजसम्म
पूर्ण सरसफाइ कार्यक्रम सञ्चालन गर्ने ।	गाँउपालिका तथा नगरपालिका,खा.पा. तथा स.स.डि. का., D WASH -CC गै.स.स		वार्षिक योजना अनुसार
स्थानीय तहहरुलाई Response,Prepareness plan and stokpailing को बारेमा जानकारी गराउने	खा.पा. तथा स.स.डि. का., D WASH -CC गै.स.स		२०८१ असार मसान्त सम्म
सवै स्थानीय तहहरुमा विपद्को फोकल पर्सनहरु तोक्न लगाई नामावली र सम्पर्क नम्बर तयार गर्ने	खा.पा. तथा स.स.डि. का. तथा वास कलष्टर गाँउपालिका तथा नगरपालिका		२०८१ असार मसान्त सम्म
पानीको गुणस्तर परीक्षण जोखिम हुने स्थानहरुमा चेतनामूलक र इकोली टेष्ट गर्ने । पियुस स्वास्थ्य संस्था सँग समन्वय गर्ने ।	M- WASH -CC, RM- WASH -CC		नियमित
स्थानीय रेडियोलाई समन्वय गरि सूचना गर्ने । मोवाइल म्यासेजिड गर्ने	खा.पा. तथा स.स.डि. का., गै.स.स		नियमित
सरसफाइ र स्वच्छता प्रवर्द्धन गर्ने सन्देश प्रवाह गर्ने ।	महिला स्वयंसेविका सँग र विद्यालय सँग समन्वय गरि अभिमुखिकरण गर्ने ।		नियमित

### ६.३.७. स्वास्थ्य क्षेत्र (Health Cluster)

स्वास्थ्य क्षेत्रमा: भाइरल ज्वरो, भ्रुडा पखाला, डेगुं,मलेरिया, हेपाटाइटिस बि, विषाक्त खाना, संक्रमित जनावरले टोक्ने, मास हिस्टेरिया, SARSCOV-2 कोभिड १९

स्वास्थ्य क्षेत्रको सम्पर्क व्यक्ति तथा संस्थाको विवरण :

क्र.सं.	नाम	पद	संस्था	टेलिफोन नं.	मोवाइल नं.
१.	रागिश्री कक्षपति श्रेष्ठ .	वरिष्ठ स्वास्थ्य प्रशासक	स्वास्थ्य कार्यालय, काभ्रेपलाञ्चोक	०११४९०३००, ४९०३१५	९८४१२१३०५७
२.		स्वास्थ्य फोकल पर्सन	जिल्ला स्वास्थ्य	०११४९०३००, ४९०३१५	

स्वास्थ्य क्षेत्रको सम्पर्क व्यक्ति तथा संस्थाको विवरण :  
स.प्र.जि.स.

			कार्यालय, काभ्रेपलाञ्चोक		
३.	सुन्दर थापा	कार्यकारी अधिकृत	शिर मेमोरियल अस्पताल	०११६६११११	१८५११०३२०२
४.	हरी प्रसाद अधिकारी	प्रशासकीय निर्देशक	स्पाइनल इन्जुरी पुनर्स्थापना केन्द्र	०११६६०८४७	१८५१२४२६१८
५.	हिरामणि शर्मा	सचिव	रेयूकाई मासुनागा आँखा अस्पताल	०११६६१५८०	१८५१०७८३३०
६.	त्रिरत्न राजवाहक	का.प्र.	ने.रे.सो. काभ्रेपलाञ्चोक	०११६६१४३१	१८४१४३२४९४
७.	डा.सानु कृष्ण श्रेष्ठ	एम.डी.जि.पि.	धुलिखेल अस्पताल	०११४९०४९७	१८०१००२२५२
८.	डा. सागर थापा मगर	नि. मे. सु.	मेथिनकोट अस्पताल		१८४३०९६२३०
९.	सन्दीप के.सी	स्वास्थ्य शाखा प्रमुख	धुलिखेल नगरपालिका	०११४९०३३०	१८४१५४३९९०

आपत्कालिन परिस्थितिको पूर्वतयारी सम्बन्धी गतिविधि (संकटकालीन परिस्थितिभन्दा पहिले)

क्र.सं.	पूर्वतयारी सम्बन्धी गतिविधि	जिम्मेवारी	अनुमानित लागत (रु)	समय अवधी
१.	संकटासन्न गाविस तथा प्रकोपको पहिचानगरी Rapid Response Team, Community Rapid Response Team गठन गर्ने र द्रुत लेखाजोखा सम्बन्धी अभिमुखिकरण कार्यक्रम सञ्चालन गर्ने । यस टोलीमा यस क्षेत्र समूहका अन्य मुख्य सरोकारवालाहरुलाई समेत समावेश गर्ने	स्वास्थ्य कार्यालय		चैत्र - वैशाख
२.	विपद् तथा महामारी/प्रकोपको समयमा आवश्यक पर्ने Control तथा Store Room, Phone, Fax machine, stationary, etc को व्यवस्थापन गर्ने र प्रभावकारी सञ्चारको लागि सञ्चार जालो निर्माण गर्ने	स्वास्थ्य कार्यालय	६०,०००।	वैशाख देखि जेष्ठसम्म
३.	विपद् तथा महामारी/प्रकोपको समयमा आत्यावश्यक औषधि तथा उपकरण भण्डारण (नेपाल सरकारको मूल्य सूची अनुसार) गरी मौज्जात कायम राख्ने	स्वास्थ्य कार्यालय र स्वास्थ्य क्षेत्र EDCC, RD,NFHP, जिल्ला समन्वय समिति		जेष्ठ सम्म
४.	विपद् तथा महामारी/प्रकोपको समयमा कम्तिमा १ महिनाको लागि एम्बुलेन्स परिचालन (इन्धन, चालक) का लागि व्यवस्था गर्ने	स्वास्थ्य कार्यालय र स्वास्थ्य क्षेत्र ने.रे.सो. जिल्ला विपद् व्यवस्थापन समिति, जिल्ला समन्वय समिति, उद्योग वाणिज्य संघ,	२ लाख	असार सम्म

५.	विपद् तथा महामारी/प्रकोपको समयमा स्वास्थ्य शिविर सञ्चालन गर्ने	स्वास्थ्य कार्यालय र स्वास्थ्य क्षेत्र जिल्ला विपद् व्यवस्थापन समिति, जिल्ला समन्वय समिति,	८ लाख	वार्षिक योजना अनुसार
६.	विपद् तथा महामारी/प्रकोपको समयमा स्वास्थ्य सम्बन्धी जनचेतना अभिवृद्धि गर्ने, माइकिड, व्यानर, पोस्टर, पम्पलेट एफ.एम.रेडियो, आदिको प्रयोग गर्ने	स्वास्थ्य कार्यालय, ने.रे.सो. र स्वास्थ्य क्षेत्र जिल्ला समन्वय समिति, ने.रे.सो. र स्वास्थ्य क्षेत्र	२ लाख	प्रकोपको सिजन अनुसार
७.	विपद् तथा महामारी/प्रकोपको समयमा विशेष प्रसुती सेवा र पोषण कार्यक्रम सञ्चालन गर्ने ।	स्वास्थ्य कार्यालय र स्वास्थ्य क्षेत्र जिल्ला समन्वय समिति, Family Health Division	५ लाख	असार सम्म
८.	विपद् तथा महामारी/प्रकोपको समयमा उच्च जोखिममा रहेका गा.पा./न.पा का स्वास्थ्यकर्मीहरुलाई सतर्क भई बस्न परिपत्र गर्ने	स्वास्थ्य कार्यालय		प्रकोपको सिजन अनुसार
९.	विपद् तथा महामारी/प्रकोपको समयमा अनुगमन तथा प्रतिवेदन तयारीका लागि Focal Person तोक्ने	स्वास्थ्य कार्यालय, क्षेत्रका सदस्यहरु		
१०.	विपद् तथा महामारी/प्रकोपको समयमा सुपरिवेक्षण, अनुगमन, प्रतिवेदन, मूल्याङ्कन	स्वास्थ्य कार्यालय र स्वास्थ्य क्षेत्र	१ लाख	नियमित
११.	अस्पताल स्तरको आपत्कालिन योजना निर्माण ।	स्वास्थ्य कार्यालय सम्बन्धित अस्पताल	२ लाख	
१२.	स्वास्थ्य क्षेत्रको प्रकोप व्यवस्थापनलाई सुदृढ गर्न व्यवहारिक अभ्यास कार्यक्रम सञ्चालन गर्ने	स्वास्थ्य कार्यालय र स्वास्थ्य क्षेत्र, रेडक्रस, अस्पताल तथा सेना, प्रहरी, सशस्त्र प्रहरी	५ लाख	प्रकोपको सिजन अनुसार

### ६.३.८ शिक्षा (Education) क्षेत्र

शिक्षा क्षेत्रको सम्पर्क व्यक्ति तथा संस्थाको विवरण :

क्र.सं.	नाम	पद	संस्था	टेलिफोन नं.	मोबाईल नं.
१.	देवका ढकाल	शिक्षा समन्वय इकाई प्रमुख ।	शिक्षा विकास तथा समन्वय इकाई (संयोजक)	०११४९०११७	९८५११५६०५४
२.	श्याम प्रसाद पाण्डे	अध्यक्ष	नेपाल राष्ट्रिय शिक्षक संगठन	०११६६१३१०	९८५१२९९९५५
३.	आश्विन प्रसाद चौलागाईं	अध्यक्ष	शिक्षा महासंघ	०११६६३४५५	९७५१०१२१५३
४.	बद्री प्रसाद ढुंगाना	अध्यक्ष	एकिकृत अखिल नेपाल शिक्षक संगठन		९८४१४३४३०२
५.	राजेश राज महत	अध्यक्ष	नेपाल शिक्षक संघ		९८५१०३३६८७

६.	भरत प्रसाद सापकोटा	शाखा अधिकृत	जिल्ला समन्वय समिती		१६४७५३३१२८
७.	खड्क प्रसाद सापकोटा	अध्यक्ष	नेपाल शिक्षक परिषद		१८६०३३६२३२
८.		शाखा अधिकृत	शिक्षा विकास तथा समन्वय इकाई		
९.	गुणराज मोक्तान	कार्यकारी निर्देशक	नाडशाल एशोसिएसन नेपाल (सहयोगी निकाय)	०११४९०७३८	९७५१०६०७०८

आपत्कालिन परिस्थितिको पूर्वतयारीसम्बन्धी गतिविधि

क्र.सं.	पूर्वतयारी सम्बन्धी गतिविधि	जिम्मेवारी	लागत (रु) अनुमानित	समय अवधी
१.	समन्वय बैठकको आयोजना गरी क) जिम्मेवारी बाँडफाँड गर्ने र सम्पर्क व्यक्ति तोक्ने ख) स्थानीय तह अन्य क्षेत्रसँग समन्वय गर्ने	शिक्षा विकास तथा समन्वय इकाई र शिक्षा क्षेत्रका सदस्यहरु		आवश्यक अनुसार
२.	विद्यालय तथा विद्यालयसँग सम्बन्धित सरोकारवालाहरुको संकटासन्नता स्तर नक्साङ्कन गरी उच्च जोखिममा रहेका विद्यालयहरुलाई सूचिकृत गरी सञ्चार जालो तथा पूर्व तयारी सम्बन्धि आवश्यक कार्यक्रम सञ्चालन गर्ने र शि.वि.स.इ ले आफ्नो वेबसाइटमा राख्ने ।	शिक्षा विकास तथा समन्वय इकाई, गै.स.स,स्थानीय तहहरु	१ लाख	२०८१ वैशाख मसान्त
३.	स्थानीयतहहरुमा प्राप्त हुने विद्यालयको अवस्था विवरणलाई व्यवस्थित गरी जोखिमयुक्त विद्यालयहरुको स्तर मापन गरी विवरण अध्यावधिक गर्ने ।	स्थानीयतहहरु		चैत्र मसान्त र निरन्तर
४.	विद्यालयको भवन निर्माण गर्दा भुकम्पलाई मात्र नभई बहुप्रकोपलाई (आगालागी, चट्याङ्ग, बाढी पहिरो, महामारी आदि)पनि ध्यानमा राखी यस सम्बन्धि मापदण्डलाई कडाइका साथ लागु गर्ने	स्थानीयतहहरु, शिक्षा विकास तथा समन्वय इकाई र भवन निर्माण समितिहरु		निरन्तर
७.	वेबसाइटमा पनि विपद् सम्बन्धी पूर्वतयारीका लागि आवश्यक पर्ने विवरणहरुलाई समावेश गर्ने र विपद् व्यवस्थापन क्षेत्रमा काम गर्ने विभिन्न संघ संस्थाहरुसँग समन्वय गर्ने ।	शिक्षा विकास तथा समन्वय इकाई, गाँउपालिका तथा नगरपालिका		निरन्तर
८.	अन्य गैरसरकारी तथा सरकारी निकायले प्रकाशन गर्ने विपद् सम्बन्धि चेतनामूलक प्रकाशनहरु तथा चेतनामूलक कार्यक्रमहरुलाई प्रसार गर्न सहयोग गर्ने	शिक्षा विकास तथा समन्वय इकाई र गै.स.स गाँउपालिका तथा नगरपालिका, पत्रकार महासंघ ।	५० हजार	आवश्यकता अनुसार

९.	वैकल्पिक (Temporary) विद्यालय स्थापना र सञ्चालनका लागि आवश्यक सामग्री तथा स्रोत व्यक्तिहरुको पहिचान गर्ने । पाठ्य पुस्तक, सामग्रीहरु (शैक्षिक तथाखेलकुद सामग्री, खाजा) व्यवस्थापन गर्ने	स्थानीयतहहरु	५ लाख	वैशाख महिनामा मसान्तसम्म
१०.	IRA/MIRA Oritentation/Data Collection	नेपाल रेडकस सोसाइटी काभ्रेपलाञ्चोक		
११.	MIRA टोली छनौट र अभिमुखिकरण	जिल्ला विपद् व्यवस्थापन समिति, गाँउपालिका तथा नगरपालिका, नेपाल रेडकस सोसाइटी काभ्रेपलाञ्चोक	१० हजार	वैशाख महिनामा
१२.	उच्च जोखिम क्षेत्रका विद्यालयहरुमा जोखिम न्यूनीकरण गर्न रोकथाम मूलक कार्यक्रम सञ्चालन गर्न शिक्षक, विद्यालय व्यवस्थापन समिति तथा अभिभावकहरुलाई सम्बन्धित स्थानीयतहमा रहेका स्रोत व्यक्तिहरु मार्फत अभिमुखीकरण गर्ने ।	गाँउपालिका तथा नगरपालिका	स्थानीयतहले बजेटको व्यवस्था गर्ने ।	जेष्ठ मसान्त सम्म र आवश्यकता अनुसार
१३.	अनुगमन चेक लिष्ट तयार र अनुगमन गर्ने	शिक्षा विकास तथा समन्वय इकाइको नेतृत्व र शिक्षा क्षेत्रका सदस्यहरु, स्थानीयतहका शिक्षा शाखाहरु ।		असारको पहिलो हप्ता र आवश्यकता अनुसार
१४.	प्रकोप पूर्व तयारी सम्बन्धि चेतना फैलाउने कार्यक्रमहरुमा सहभागी हुने	गाँउपालिका तथा नगरपालिका, शिक्षा विकास तथा समन्वय इकाइ, पत्रकार महासघं तथा सरोकारवालाहरु		निरन्तर

### ६.३.९ संरक्षण (Protection) क्षेत्र

हाल जिल्ला स्तरमा विषयगत क्षेत्रका अगुवा कार्यालय (महिला तथा बालबालिका कार्यालय) नरहेकोले सबै पालिकाहरुमा सहयोगी निकायहरुको सहयोगमा योजना बनाई कार्यान्वयन गर्ने ।

#### आपत्कालिन परिस्थितिको पूर्वतयारीसम्बन्धी गतिविधि

- पालिका स्तरमा संरक्षण क्षेत्रको समन्वय बैठकको आयोजना गरि स्थानीयस्तरमा काम गर्ने संघसस्थाको सुचि तयार गरि राख्ने
- प्रारम्भिक द्रुत लेखाजोखा तथा बहु क्षेत्रीय प्रारम्भिक द्रुत लेखाजोखा (IRA/ MIRA) को अभिमुखिकरण तथा फारमहरु तयार गरि राख्ने,
- Baseline तथ्याङ्क संकलन गर्ने:- जोखिम क्षेत्रका महिला, बालबालिका, अपाङ्गता भएका व्यक्ति, अनाथ, गर्भवती महिला, अशक्त, सुत्केरी,
- आपत्कालिन अवस्थामा महिला हिंसा तथा लैंगिक विभेद विरुद्ध सचेतना कार्यक्रम गर्ने



- आपत्कालिन अवस्थामा हुने महिला तथा किशोरिहरुको ओसारपसार तथा बेचबिखन सम्बन्धि अभिमुखिकरण गर्ने
- संकटासन्नता तथा जोखिमको नक्शाङ्कन गरि राख्ने
- महिलाहरुको लागि बस्ने आवास, नुहाउने शौचालय र लुगा धुने पर्याप्त ठाँउ र छुट्टा छुट्टै राख्ने व्यवस्थाका लागि आश्रय र WASH क्षेत्रसँग छलफल गरी व्यवस्था मिलाउने
- सुरक्षित सुत्केरीको लागि सचेतना कार्यक्रम तथा आवश्यक सामग्रीहरुको व्यवस्था मिलाउने
- फरक क्षमता भएका व्यक्तिहरुको लगत अनुसार आवश्यक सर सामग्रीहरुको व्यवस्थापन गर्ने
- बाल क्लब, आमा समूह, अन्य समूहलाई लैङ्गिक तथा सामाजिक समावेशीकरणबारे जानकारी गराई अधिकार र हिंसा विरुद्ध जागरुक बनाउने

### ६.३.१० कृषि तथा जीविकोपार्जन क्षेत्र ( Agriculture and Livelihood Cluster)

कृषि तथा जीविकोपार्जन क्षेत्रको सम्पर्क व्यक्ति तथा संस्थाको विवरण :

क्र.सं.	नाम	पद	संस्था	टेलिफोन नं.	मोबाईल नं.
१.	कुल प्रसाद दवाडी	वरिष्ठ कृषि विकास अधिकृत	कृषि ज्ञान केन्द्र	०११४९०२०१	९८५११९५८९
२.		कृषि अर्थ विज्ञ	कृषि ज्ञान केन्द्र	०११४९०२०१	९८४२८८४४८९
३.		पशु विकास अधिकृत	पशु सेवा कार्यालय	०११४९०२६६	
४.		स.वन अधिकृत	डिभिजन वन कार्यालय	०११४९०१७५	९
७.	यज्ञ बहादुर ओली	प्रमुख	घरेलु तथा साना उद्योग कार्यालय	०११४९०१९४	९८५१०००८६५
८.	अमृत प्रसाद पौडेल	प्रबन्धक	कृषि विकास बैंक	०११४९०३६८	९८४१५७२४६३
९.	योगेन्द्र पराजुली	प्रबन्धक	कृषि सामग्री कं. लि.	०११४९०३०६	९८५२०२९२३२
१०.	दिलिप शर्मा	अध्यक्ष	जिल्ला सहकारी संघ लि.	०११ ६६११२७	९८५११९०२४९
११.	दिपक जङ्गम	अध्यक्ष	जिल्ला कृषि सहकारी संघ लि.		९८४१३००२०१
१२.	शंख बुद्ध लामा	अध्यक्ष	शान्ती जनआदर्श सेवा केन्द्र		९८५१०७२५८२

आपत्कालिन परिस्थितिको पूर्वतयारीसम्बन्धी गतिविधि :

पूर्वतयारी सम्बन्धी गतिविधि	जिम्मेवार निकाय	लागत (रु)	समय
प्रत्येक पालिकाले कृषिको विकास सम्बन्धमा सरोकारवाला सहित बैठक राख्ने र सोही बैठकमा विपद् पूर्व तयारी सम्बन्धी विषयलाई समावेश गर्ने ।	स्थानीयतहहरु		प्रत्येक चौमासिक
स्थानीयसरोकारवालाहरुको क्षमता तथा स्रोत नक्साङ्कन गर्ने	स्थानीयतहहरु, (कृषि शाखा )		पौष मसान्त सम्म

०११ ६६११२७  
स.प्र.जि.अ.

रोग लाग्न सक्ने सम्भावना भएका बालीनालीहरुको पूर्वानुमान गर्ने (विभिन्न बालीहरुमा सक्रमण हुन सक्ने देखिएमा । )	कृषि ज्ञान केन्द्र		माघसम्म
खडेरी, असिना अर्ति वर्षा आदि प्रकोपको जोखिम बाट जोगिने बारे अभिमुखिकरण र राहतको जोहो गर्ने	कृषि ज्ञान केन्द्र		निरन्तर
जिविकोपार्जन सम्बन्धी सिप तथा व्यवसायिक तालिम दिने	कृषि ज्ञान केन्द्र		वार्षिक कार्यक्रम अनुसार
आकस्मिक वाली संरक्षण सेवा	स्थानीयतहहरु कृषि ज्ञान केन्द्र		विपद्बाट बढी प्रभावितहरुलाई वितरण गर्ने ।
कृषि विमा कार्यक्रमलाई प्रभावकारी बनाउन अभिमुखिकरण गोष्ठी	कृषि ज्ञान केन्द्र		वार्षिक कार्यक्रम अनुसार
विज वृद्धि सहकारीलाई सक्रिय बनाइराख्ने र थप समूह निर्माण गर्ने	कृषि ज्ञान केन्द्र		निरन्तर
विऊ विजन तथा अन्न भण्डारको लागि भण्डार गृह ( वनाउन सम्बन्धित सरोकारवाला तथा दाताहरूसँग समन्वय गर्ने तथा भण्डार seed bin वितरण गर्ने)	स्थानीयतहहरु तथा कृषि ज्ञान केन्द्र ।		निरन्तर
कवुलियती वन अन्तर्गत जिविकोपार्जन सुधार योजना कार्यान्वयन अनुदान कार्यक्रमलाई प्रभावकारी रुपमा लागु गर्ने	डिभिजन वन कार्यालय		
सामुदायिक वन उपभोक्ता समूहलाई वन डडेलो रोकथाम गर्न तथा वन विनास हुनबाट जोगाउन समूहहरुलाई सचेत गराउने	डिभिजन वन कार्यालय		निरन्तर
प्रजननका लागि विउ बोका, राँगो, भुसा काट्ने मेशिन, वाखा, गाई, डालेघाँस विऊ वितरण गर्ने	भेटनरी अस्पताल तथा पशु तथा विकास केन्द्रजिल्ला पशु सेवा कार्यालय		निरन्तर
पशुजन्य महामारी भएको अवस्थामा खोप लगाउन आकस्मिक कोष	भेटनरी अस्पताल तथा पशु तथा वा विकास केन्द्र		असार मसान्त
पशुपालक समूहहरुलाई सक्रिय बनाइ राख्ने	भेटनरी अस्पताल तथा पशु सेवा विकास केन्द्र		निरन्तर
सहकारी नियम अनुसार सहकारी संस्थामा राखिने आकस्मिक तथा राहतकोषहरुलाई व्यवस्थित गर्न अनुगमन गर्ने	स्थानीयतहहरु		निरन्तर
राहतमा विउ वितरणका लागि विउ भण्डारण (खाद्यान्न धान, मकै, गहुँ आदि) ।	स्थानीयतहहरु र कृषि ज्ञान केन्द्र		तत्कालै शुरु गर्ने

६.३.११ आपत्कालिन बन्दोवस्ती क्षेत्र (Logistics Cluster)

आपत्कालिन बन्दोवस्ती क्षेत्रको सम्पर्क व्यक्ति तथा संस्थाको विवरण



क्र. सं.	नाम	संस्था	पद	टेलिफोन नं	मोबाईल नं.
१.	सूर्य प्रसाद सेडाई	जिल्ला प्रशासन कार्यालय (संयोजक)	प्रमुख जिल्ला अधिकारी	०११४९०१२३	९८५१२३७७७७
२.	सुवास पौडेल	जिल्ला प्रशासन कार्यालय	सहायक प्रमुख जिल्ला अधिकारी	०११४९०१२३	९८५१११९७८३
३.	पिताम्बर पाण्डे	जिल्ला समन्वय समिति	प्रमुख जिल्ला समन्वय अधिकारी	०११४९०२७४	९८५१२७५२२२
४.	प्रकाश बहादुर सिंह	नेपाली सेना श्री कालीजंग गण	प्रमुख सेनानी	०११४९०६०७	९८४९३९७६०३ ९८५२०२९४६९
५.	बसुन्धरा खड्का	जिल्ला प्रहरी कार्यालय	प्रहरी उपरीक्षक	०११४९००९९	९८५१२३५५५५
६.	त्रिभुवन विष्ट	सशस्त्र प्रहरी बल नेपाल	सशस्त्र प्रहरी उपरीक्षक	०११४९९३२०	९८४९७०६८८०
७.	भोज बहादुर ऐडी	जिल्ला प्रशासन कार्यालय	प्रशासकीय अधिकृत	०११४९०२६६	९८४८७२९५३२
८.	रागश्री कक्षपति श्रेष्ठ	वरिष्ठ स्वास्थ्य प्रशासक	स्वास्थ्य कार्यालय	०११४९०३००, ४९०३९५	९८४९२९३०५७
११.	रघुनाथ हुमागाई	ने.रे.सो. काभ्रेपलाञ्चोक	संयोजक	०११ ६६१४३१	९८५१२३०७०५

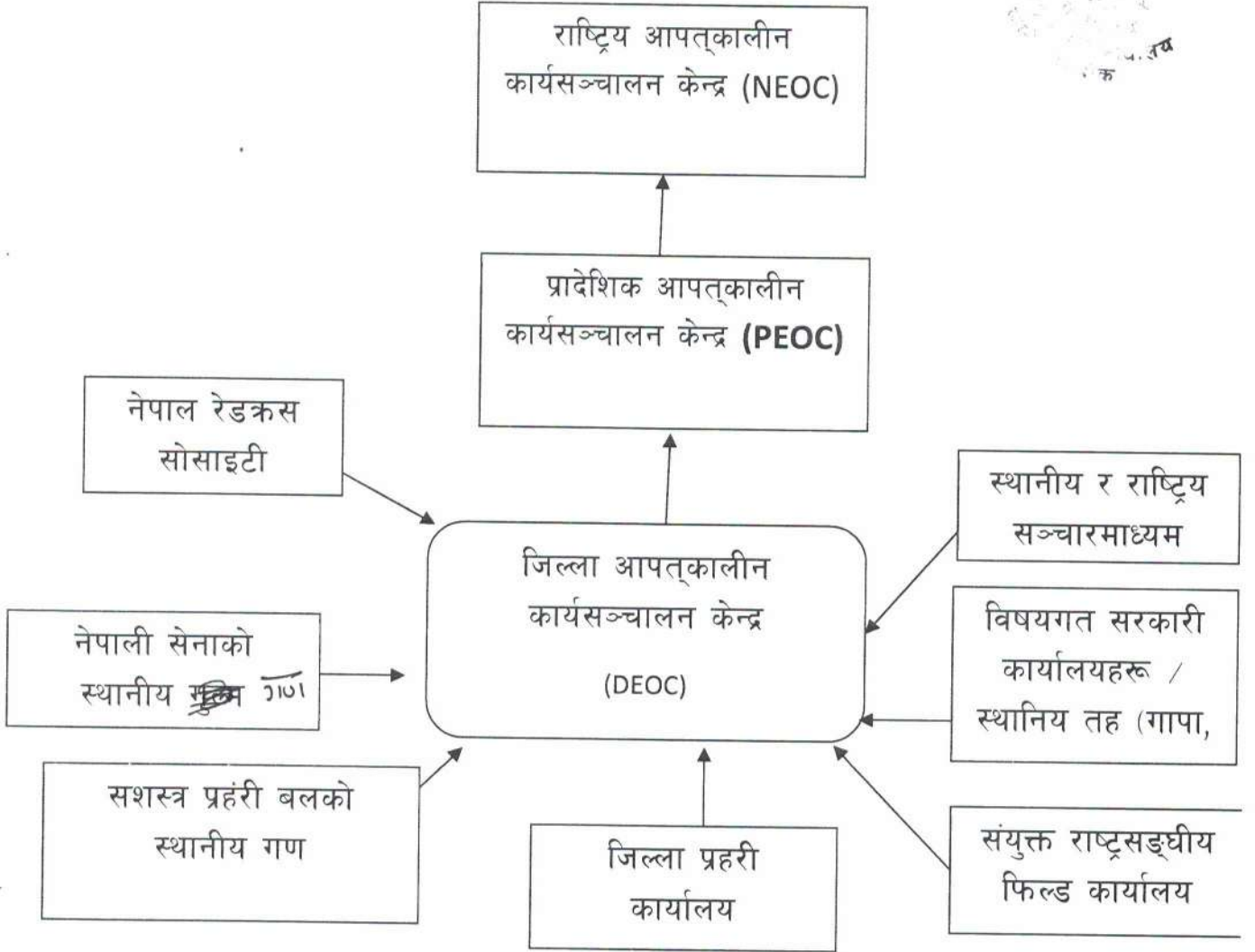
आपत्कालिन परिस्थितिको पूर्वतयारी सम्बन्धी गतिविधि (संकटकालीन परिस्थितिभन्दा पहिले)

क्र.स	पूर्वतयारी सम्बन्धी गतिविधि	जिम्मेवार निकाय	सहयोगी निकाय	लागत (रु)	समय अवधि
१.	बन्दोवस्तीसम्बन्धी व्यवस्था				
१.१	बन्दोवस्तीको लागि समन्वय बैठकको आयोजना गर्ने (सबै क्षेत्रको सहभागितामा पूर्वतयारी सम्बन्धी छलफल गर्ने)	जिल्ला विपद् व्यवस्थापन समिति अध्यक्ष	जिल्ला समन्वय समिति		वर्षको २ पटक कम्तिमा ६महिना ननाघनेगरी)
१.२	जिल्लाभित्र मौजाद रहेका वा उपलब्ध हुनसक्ने सामग्रीहरुको नक्साङ्कन गर्ने	जिल्ला विपद् व्यवस्थापन समिति/अध्यक्ष	जिल्ला समन्वय अधिकारी		वर्षको २ पटक (पौष र असार महिना)
१.३	भण्डारण गृहहरुको स्थापना गर्ने र आवश्यक राहत सामग्रीहरु संकलन गर्ने	जिल्ला समन्वय समिति /सूचना अधिकृत	जिल्ला समन्वय समिति, स्थानीय निकाय, नेपाली सेना, नेपाल प्रहरी, स. प्रहरी बल नेपाल		निरन्तर

  
सुवास पौडेल  
स.प्र.सि.स.

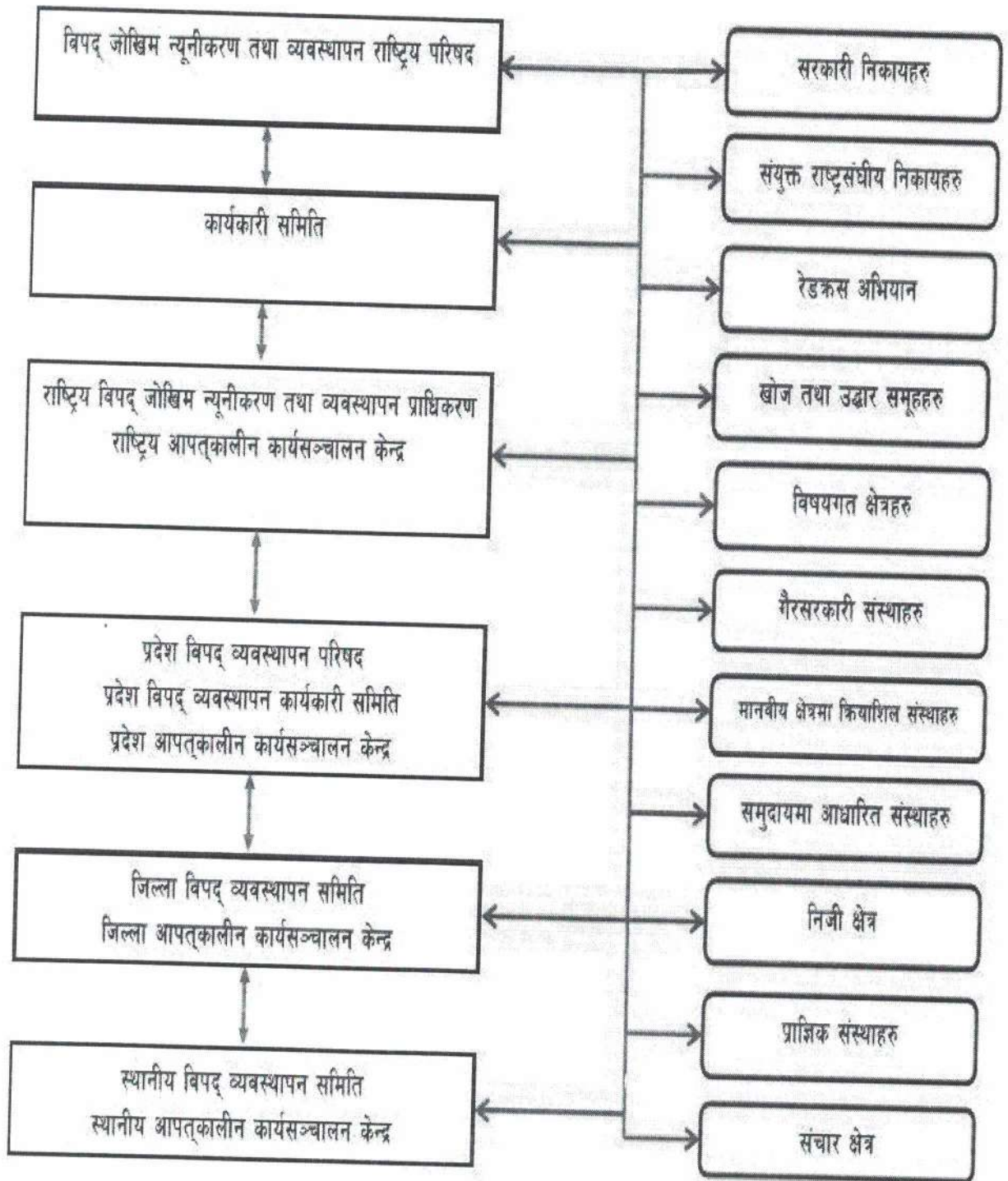
७.१ सूचना व्यवस्थापन

आपत्कालिन अवस्थामा वा कुनै विपद्को घटना घटेमा स्थानीयविपद् व्यवस्थापनसमितिले स्थानीयतहमा समन्वय गरि विपद्को समाधान गर्ने प्रयास गर्दछ। उक्त विपद् स्थानियस्तरबाट समाधान हुन नसके भएमा स्थानीयतहले जिल्ला विपद् व्यवस्थापनसमिति वा जिल्ला आपत्कालिन कार्य संचालन केन्द्रलाई सूचना दिने गर्दछ। जिल्ला विपद् व्यवस्थापन समितिले प्रदेश तथा केन्द्र संग आवश्यक समन्वय गरी विपद् व्यवस्थापनको कायलाई द्रुत रुपमा व्यवस्थापनगर्ने प्रयास गर्दछ।



*(Handwritten signature)*  
 स.प्र.जि.अ.

विपद् जोखिम न्यूनिकरण तथा व्यवस्थापन ऐन २०७४ (पहिलो संशोधित २०७६) का अनुसार विपद् जोखिम न्यूनिकरण तथा व्यवस्थापनमा संलग्न निकायहरु बिचको समन्वय तथा सहकार्यको स्वरूप ( )



  
स.प्र.जि.अ.

## ७.२ विपद्को प्रकृतिमा आधारित क्षेत्रगत प्रतिकार्य योजना

### ७.२.१ समन्वय तथा सूचना व्यवस्थापन क्षेत्र(Coordination and Information Management Cluster)

#### मानवीय सहयोगका मापदण्ड

- समन्वय बैठक विपद्आएको पहिलो हप्तामा १ दिन बिराएर र दोस्रो हप्ताबाट हप्तामा एकदिन बैठक बस्ने
- समन्वय बैठक र प्रतिवेदनका बारेमा जानकारी गराउने
- जोखिममा परेका समूह तथा जनसंख्यालाई न्यायोचित रूपमा उद्धार तथा राहत सामग्रीको वितरण तथा सहयोग गर्ने
- अवस्था तथा आवश्यकताको आधारमा रहेर (IRA/MIRA) टीम परिचालन गर्ने
- पहिलो हप्तामा परिस्थितिका बारेमा दिनदिनै प्रतिवेदन तयार गर्ने । क्रमशः आवश्यकताअनुसार हरेक २ दिन तथा साप्ताहिक रूपमा निरन्तरता दिने
- २४ घण्टाभित्र सञ्चार माध्यममा समाचार पठाउने र पहिलो हप्तामा हरेक दिन समाचार पठाउने
- प्रदेश विपद् व्यवस्थापनसमिति सँग समन्वय गर्दै कार्य गर्ने
- समन्वय तथा शिविर व्यवस्थापनको अनुगमन गर्ने, प्रतिवेदन तयार गरी सबैलाई जानकारी गराउने
- प्राप्त स्रोतको वितरण तथा व्यवस्थापनमा आपत्कालीन बन्दोबस्ती (Logistic Support) को व्यवस्थापन गरी प्रभावित क्षेत्रमा आवश्यक सामग्रीहरू पुऱ्याउने
- गाउँपालिका, नगरपालिका तथा प्रदेश स्तरीय विपद् व्यवस्थापनसमितिसँग समन्वय गरी कार्य गर्ने

**मुख्य विपद्को किसिम :** बाढी, पहिरो, महामारी, भूकम्प, आगलागी, जैविक प्रकोप (बाली तथा पशुरोग), असिना र सुख्खा खडेरी

#### क्षेत्रगत उद्देश्य:

सूचना प्रवाहका वैकल्पिक उपायहरू पहिचान गर्ने तथा सूचनाहरूलाई विश्लेषण गरी सम्बन्धित क्षेत्रहरूमा उपलब्ध गराई सहयोग सुनिश्चित गर्ने

#### योजनाको समिष्टगत उद्देश्य :


- जिल्ला तथा स्थानीयतहमा सूचना तथा समन्वय समिति गठन गर्ने
- २४ घण्टा भित्र प्रारम्भिक द्रुत लेखाजोखा IRA गरि क्षतिको आंकलन गर्ने र प्रभावितहरूको आधारभूत आवश्यकता पुरा गर्न पहल गर्ने
- तिनदेखि पाँच दिन भित्र बहु क्षेत्रिय प्रारम्भिक द्रुत लेखाजोखा (Multi-Cluster Initial Rapid Assesment, MIRA) गरी क्षति र पीडितहरूको विवरण तयार गर्ने
- सूचना प्रवाहको वैकल्पिक उपायहरू पहिचान गरी सूचना प्रवाह सुनिश्चित गर्ने
- प्राप्त सूचनालाई विश्लेषण गरी सम्बन्धित क्षेत्रहरूलाई उपलब्ध गराउने
- समन्वय बैठक बाढी आएको बेला २४ घण्टा भित्र, पहिलो हप्तामा १ दिन बिराएर र दोस्रो हप्ताबाट हप्तामा एकदिन बैठक बस्ने
- नियमित रूपमा अनुगमन गरी क्षेत्रहरूलाई पृष्ठपोषण गर्ने

  
 पुष्पक चौडेल  
 स.प्र.जि.अ.

समन्वय तथा सूचना व्यवस्थापन क्षेत्रको प्रतिकार्य योजना

विपद्को घटना पश्चात्को अवधि	विपद्को अवस्थामा गरिने आपत्कालीन कार्य (विपद्को प्रकृतिमा आधारित)	आपत्कालीन अवस्थासम्बोधन गर्न गरिने पूर्वतयारी कार्य	पूर्वतयारी कार्य सम्बोधन गर्न खाडलको पहिचान	मुख्य जिम्मेवार निकाय	पूर्वतयारी कार्यका लागि अनुमानित लागत
पहिलो दिन	<p>जिल्ला विपद् व्यवस्थापन समितिको</p> <p>समन्वय बैठकआयोजना गर्ने</p> <ul style="list-style-type: none"> <li>- जानकारीको संकलन र परिस्थितिको अद्यावधिक गर्ने</li> <li>- सबै क्षेत्र (Cluster) लाई सक्रिय पार्ने सबै क्षेत्र (Cluster) लाई कार्य जिम्मेवारी सम्पन्ने</li> <li>- आवश्यकता अनुसार आपत्कालिन सहयोगको लागि मानवीय सहायोगमा कार्यगर्ने विभिन्न पक्षवा निकायसँग अनुरोध गर्ने</li> </ul>		बजेटको व्यवस्थापन	जिल्ला विपद् व्यवस्थापन समिति	

	प्रारम्भिक सर्वेक्षणका लागि IRA टोली परिचालन	जिल्लाविपद् व्यवस्थापन संगसमन्वय गरी सर्वेक्षणटोलीको सम्पर्क विवरण अद्यावधिक गर्ने	भौगोलिक एवं प्राविधिककठिनाई पर्नसक्ने	जिल्ला विपद् व्यवस्थापन समिति	
	सूचना डेक्स निर्माण गर्ने	स्थानीय स्तरका सम्पर्क व्यक्तिको विवरण अद्यावधिक		जि.प्रशासन, जिल्ला समन्वय समिति र नेपाल प्रहरी	
दोस्रो दिन	स्थानीय स्रोत र साधनको समिक्षा गर्ने	प्रत्येक क्षेत्रसँग उपलब्ध स्थानीय स्रोत र साधनको यकिन गर्ने	स्रोत साधन अपर्याप्त	जिल्ला विपद् व्यवस्थापन समिति	
	प्रकोप प्रभावितको लागि राहत वितरण		वास्तविक प्रभावितको पहिचानमा कठिनाई	जिल्ला विपद् व्यवस्थापन समिति	
पहिलो हप्ता	MIRA सर्वेक्षण टोली परिचालन	अन्य क्षेत्रसँग समन्वय गरेर MIRA अभिमुखिकरण गर्ने	MIRA अभिमुखिकरण गर्ने दक्ष जनशक्तिको अभाव	जिल्ला विपद् व्यवस्थापन समिति	

सर्वेक्षणका आधारमा कार्य योजना तयार गरी कार्यान्वयन गर्ने	सुरक्षित स्थानको नक्साङ्कन गोदामको नक्साङ्कन	स्रोत साधन एवं भण्डारणकोपर्याप्त व्यवस्थापन नहुनु	नेपाल रिड्रस, विषयगत कार्यालयहरू	
क्षेत्रका सबै सदस्यहरू तथा अन्य सरोकारहरूलाई निष्कर्ष उपलब्ध गराई जानकारी गराउने				

विपद्को घटना पश्चात्को अवधि	विपद्को अवस्थामा गरिने आपत्कालीन कार्य (विपद्को प्रकृतिमा आधारित)	आपत्कालीन अवस्था सम्बोधन गर्न गरिने पूर्वतयारी कार्य	पूर्वतयारी कार्य सम्बोधन गर्न खाडलको पहिचान	मुख्य जिम्मेवार निकाय	पूर्वतयारी कार्यका लागि अनुमानित लागत
	राहत वितरणलाई निर्विवाद बनाउन राजनैतिक दलहरूको सहभागिता गराई सहयोग उपलब्ध गराउने अनिवार्य गराउने	राजनैतिक दलहरूको सहभागितामा योजना निर्माण	विपद् पूर्व तयारीले राजनैतिक प्राथमिकता नपाउनु	जिल्ला समन्वय समिति	
पहिलो महिना	विपद्बाट विस्थापित र घाइतेहरूलाई परिचय पत्र वितरण	परिचय पत्रको छपाई	वास्तविक प्रभावितको पहिचानमा कठिनाई	जिल्ला विपद् व्यवस्थापन समिति	१ लाख



	कमाण्ड पोस्ट खडा गर्ने	आवश्यक सामग्रीको पूर्व भण्डारण		खोजतलास तथा उद्धार क्षेत्र	
	तत्काल प्रकोप न्यूनीकरण गर्ने उपाय अवलम्बन गर्ने	तालिम प्राप्त जनशक्ति तयार पार्ने (तालिम तथा पूर्व अभ्यास		खोजतलास तथा उद्धार क्षेत्र	
दोस्रो दिन	महत्वपूर्ण आवश्यक स्रोत/साधानको उपलब्धता यकिन गर्ने र आवश्यक सहयोगको माग गर्ने	आवश्यक सामग्रीको पूर्व भण्डारण	स्रोत साधनको अपर्याप्तता	जिल्ला विपद् व्यवस्थापन समिति	
पहिलो हप्ता	प्रभावितहरुलाई सुरक्षित स्थानमा स्थानान्तरण गर्ने	सुरक्षित स्थानको पहिचान गरी राख्ने		जिल्ला विपद् व्यवस्थापन समिति	
	राहत सामग्री वितरण कार्यमा सहयोग गर्ने	आवश्यक राहत सामग्रीको पूर्व भण्डारण		जिल्लाविपद् व्यवस्थापन प्रकोप उद्धार समिति	
पहिलो महिना	विस्थापित शिविरमा शान्ति सुरक्षा कायम गर्ने			सुरक्षा निकाय	
दोस्रो महिना	प्रभावितहरुलाई पुनः निर्माण एवं पुनःस्थापना गर्न सहयोग गर्ने	सरोकारवाला निकायहरूसँग समन्वय गर्ने	स्रोत साधन कमी	क्षेत्रगत सबै निकाय	प्रकोप र क्षतिको प्रकृति अनुसार निर्धारण हुने
तेस्रो महिना	प्रभावितहरुलाई पुनर्स्थापना गरी टोली फिर्ता हुने			क्षेत्रगत सबै निकाय	

  
 सुवास पौडेल  
 स.प्र.लि.अ.

### ७.२.३ खाद्य सुरक्षा एवम् पोषण क्षेत्र (Food Security and Nutrition Cluster)

मानवीय सहयोगका मापदण्ड

प्रभावित व्यक्तिहरुको पहुँच निम्न वस्तुमा हुनेछ :



(१) प्रतिव्यक्ति प्रतिदिन न्यूनतम २१०० क्यालोरी प्राप्त हुने गरी सामान्य खाद्यान्नको रासन (ration)

(२) प्रभावित मानिसहरुका लागि हाल विद्यमान तथा उपलब्ध भएका र पहुँचयोग्य खाद्य पदार्थमा परिपूरक(Complementary) को रूपमा एक अथवा दुई खाद्य पदार्थहरु पूरक रासनको रूपमा उपलब्ध गराउने ।

(३) निश्चित समूहका व्यक्तिहरुका (साना केटाकेटी, एच्‌आईभी भएका व्यक्ति, जेष्ठ नागरिक, कुपोषित व्यक्तिहरु आदि) आवश्यकतालाई पूरा गर्नका लागि सामान्य रासनका अतिरिक्त परिपूरक रासनको व्यवस्था गर्ने ।

#### स्फेयरमा मापदण्ड बमोजिम उपलब्ध खाद्य सामग्री

चामल – प्रतिदिन प्रतिव्यक्ति ४२० ग्राम, दाल – प्रतिदिन प्रतिव्यक्ति ६० ग्राम वनस्पति तेल – प्रति दिन प्रतिव्यक्ति ३० मि.लि. नुन – प्रतिदिन प्रतिव्यक्ति ५ ग्राम नुडल १०० घरधुरीका लागि खाद्य सामग्री (उद्योग वाणिज्य संघ बनेपा तथा नेपाल रेडक्रस सोसाइटी बनेपा) स्थानीय परिस्थिति बमोजिम खाद्यान्न वितरणको आकार निर्धारित गरिनु पर्दछ ।

**मुख्य विपदको किसिम :** पहिरो, आगलागी, बाढी, महामारी, भूकम्प, चट्याड, हावाहुरी, रोगकिराको आक्रमण र दुर्घटना


जीवन रक्षासम्बन्धी रणनीतिहरु

#### क्षेत्रगत उद्देश्य:

(survival strategies) का लागि आवश्यकताको पूर्ति गर्नका निमित्त खाद्यसम्बन्धी पर्याप्त स्रोतहरु उपलब्ध गराउने प्रभावित व्यक्तिहरुका लागि समयमा नै खाद्यान्नको उपलब्धता तथा खाद्यान्नमा पहुँच सुनिश्चित गराएर जीवन बचाउने एवम् जीवनलाई निरन्तरता प्रदान गर्ने ।

स.प्र.जि.अ.


खाद्य सुरक्षा क्षेत्रको प्रतिकार्य योजना



विपद्को घटना पश्चात्को अवधि पहिलो दिन	विपद्को अवस्थामा गरिने आपत्कालीन कार्य (विपद्को प्रकृतिमा आधारित)	आपत्कालीन अवस्था सम्बोधन गर्न गरिने पूर्वतयारी कार्य	पूर्वतयारी कार्य सम्बोधन गर्न खाडलको पहिचान	मुख्य जिम्मेवार निकाय	पूर्वतयारी कार्यका लागि अनुमानित लागत
	खाद्य क्षेत्रको समन्वय बैठकको आयोजना <ul style="list-style-type: none"> <li>जि.वि.ब्य.सको बैठकमा सहभागी</li> <li>जानकारी संकलन गर्ने</li> <li>परिस्थिति विश्लेषण</li> <li>तयारी खाणा वितरणका लागि कार्ययोजना तयार गर्ने</li> </ul> सम्बन्धित स्थानीय तहबाट क्षतिबारे जानकारी लिने	आपत्कालीन योजना अध्यावधिक गर्ने  सेवा केन्द्रहरुको सम्पर्क विवरण अद्यावधि धक गर्ने	मानवीय र भौतिक स्रोतको कमी  जनशक्तिको कमी	गाँउपालिका तथा नगरपालिका, जिल्ला कृषि विकास कार्यालय, उद्योग वाणिज्य संघ, नेपाल रेडक्रस सोसाइटी  कृषि ज्ञान केन्द्र गाँउपालिका तथा नगरपालिका	

विपद्को घटना पश्चात्को अवधि	विपद्को अवस्थामा गरिने आपत्कालीन कार्य (विपद्को प्रकृतिमा आधारित)	आपत्कालीन अवस्था सम्बोधन गर्न गरिने पूर्वतयारी कार्य	पूर्वतयारी कार्य सम्बोधन गर्न खाडलको पहिचान	मुख्य जिम्मेवार निकाय	पूर्वतयारी कार्यका लागि अनुमानित लागत
दोस्रो दिन	स्थानीय स्रोत र साधनको समिक्षा गर्ने	प्रत्येक क्षेत्रसंग उपलब्ध स्थानीय स्रोत र साधनको नक्साङ्कन		जिल्ला विपद् व्यवस्थापन समिति, गाँउपालिका तथा नगरपालिका	
पहिलो हप्ता	MIRA सर्वेक्षण टोली परिचालन	अन्य क्षेत्रसंग समन्वय गरेर MIRA तालिम आयोजना गर्ने		जिल्ला विपद् व्यवस्थापन प्रकोप उद्धार समिति	
	आवश्यक पने खाद्य सामग्रीको व्यवस्था र	गोदाम तथा वितरण केन्द्रहरुको नक्साङ्कन		उद्योग वाणिज्य संघ	
पहिलो महिना	मापदण्डमा उल्लेख भए अनुसार खाद्य सामग्री वितरण गर्ने (चापल, दाब, तेब, नन)	प्रभावित व्यक्तिहरुको पहिचान गरी वितरण व्यवस्था मिलाउने		उद्योग वाणिज्य संघ	१० हजार

  
 सुवास पौडेल  
 स.प्र.जि.अ.

स्वास्थ्य तथा पोषण क्षेत्रसँग समन्वय गरी ६ महिनादेखि ५ वर्षमुनिका बालबालिका, वृद्धवृद्धा, गर्भवती रसुत्केरी महिलालाई पौष्टिक आहार वितरण गर्ने	आवश्यक सामग्री जुटाउने	जिल्ला विपद व्यवस्थापन समिति, गाँउपालिका तथा नगरपालिका (विभिन्न क्षेत्रहरु)	
---	------------------------	---	---

खाद्य क्षेत्रका लागि चाहिने अनुमानित बजेट निम्न अनुसार छुट्याइएको छ :

क्र.सं.	गतिविधि	इकाइ	परिमाण	रु.	जम्मा रु.
१.	समन्वय बैठकको आयोजना	पटक	१		
२.	खाद्य सामग्री भण्डारणका लागि उचित स्थानको व्यवस्था	महिना			
३.	खाद्य सामग्री ढुवानीका लागि गाडीको व्यवस्थापन	पटक			
४.	तयारी खाना				
४.१	चाउ चाउ -प्रतिदिन प्रति व्यक्ति २ प्याकेटका दरले	प्याकेट	२५००	३०	
४.२	चिउरा -प्रतिदिन प्रति व्यक्ति ३०० ग्रामका दरले	कि.ग्रा.	२३००	७०	
४.३	भुजा प्रतिदिन प्रति व्यक्ति १०० ग्रामका दरले	कि.ग्रा.	८००	९०	
४.४	बिस्कुट( प्रतिदिन प्रति व्यक्ति २ प्याकेटका दरले)	प्याकेट	१५,०००	२५	
४.५	चिनी ( प्रतिदिन प्रति व्यक्ति २५० ग्रामका दरले)	कि.ग्रा.	१८५०	८०	
४.६	नुन( प्रतिदिन प्रति व्यक्ति १० ग्रामकादरले)	कि.ग्रा.	८०	३०	
५	मानवीय सहयोगका लागि आवश्यक पर्ने खाद्य सामग्रीको व्यवस्थापन -विस्थापित १००० जनाको लागि ३ हप्तासम्म				
५.१	चामल( प्रतिदिन प्रति व्यक्ति ४२० ग्राम )	क्वीन्टल	८८.२	५०००	
५.२	दाल -प्रति दिन प्रति व्यक्ति ६० ग्राम	क्वीन्टल	१२.६	१६,०००	
५.३	तेल -प्रति दिन प्रति व्यक्ति ३० एम एल)	लिटर	६३०	१५०	
५.४	नुन -प्रति दिन प्रति व्यक्ति ५ ग्राम)	कि.ग्रा.	१०५	२०	
५.५	मसाला प्रति दिन प्रति व्यक्ति ५ ग्राम	कि.ग्रा.	१०५	४००	
६.	वितरकको लागि पारिश्रमिक (१ महिना)	जना	८	१००००	



७.२.४ गैरखाद्य सामग्री तथा आपतकालीन आवास मानवीय सहयोगका मापदण्ड (Non Food Item and Shelter Cluster)



१. औसतमा एक व्यक्तिका लागि ३.५-४.५ वर्ग मिटरको छाना भएको क्षेत्र र औसतमा ५ सदस्यहरूको एक परिवारका लागि कम्तीमा पनि ४X५ मिटरको डोरीसहितको प्लास्टिक सिट र सहायता सामग्री उपलब्ध हुनेछ ।
२. कम्बलमा मानिसहरूको पर्याप्त पहुँच हुनेछ ।
३. दुई वर्षसम्मका बालबालिकाहरूका लागि कम्तीमा पनि एक पूरा सेट कपडा हुनेछ ।
४. महिला, केटी, पुरुष तथा केटाहरूको लागि कम्तीमा पनि एक पूरा सेट कपडा र यसका अतिरिक्त, महिला तथा केटीहरूका लागि नियमित सरसफाई सम्बन्धी सामग्रीको आपूर्ति भएको हुनेछ ।
५. घरायसी सामग्री वा एक सेट भाँडा उपलब्ध हुनेछ ।
६. शिविर खडा गर्नका लागि अग्रिम रूपमा जमिनको पहिचान गर्नुपर्दछ, जुन जमिन सुरक्षित तथा SPHERE को मापदण्डअनुसार हुनुपर्छ ।
७. विद्यालय तथा सार्वजनिक स्थलहरूसँग अग्रिम रूपमा नै समझदारी पत्र (MoU) मा गरिएको हुनुपर्दछ ।
८. शिविरका लागि योजना तर्जुमा गर्दा साँस्कृतिक तथा सामाजिक मूल्यहरू एवम् परिस्थितिलाई ध्यानमा राखिनुपर्दछ ।
९. शिविर खडा गर्नका लागि विगतमा प्रयोग गरिएका ठाउँहरूको रेकर्ड अध्ययन गरिनुपर्छ ।
१०. नागरिक समाज, सरकार तथा सान्दर्भिक समूहसँगको परामर्शमा शिविरको स्थापना गरिनुपर्छ ।
११. सुत्केरी महिला, अपाङ्गता भएका व्यक्तिहरूकालागि विशेष अस्थायी टेण्ट र अत्यावश्यक सामग्री जस्तो हाइजिन किट, न्यानो कपडा, ओड्ने कम्बल, भुलको व्यवस्था र त्यसमा उनीहरूको पहुँच हुनेछ ।

मुख्य विपद्को किसिम: भूकम्प पहिरो, आगलागी, बाढी, महामारी, चट्याङ, हावाहुरी, रोग कीराको आक्रमण र सडक दुर्घटना

**क्षेत्रगत उद्देश्य:**

- जलवायुका प्रतिकूल असरहरूबाट संरक्षण प्रदान गर्नका लागि प्रभावितहरूलाई छाना भएको पर्याप्त ठाउँ हुनेछ ।
- जल-वायुबाट संरक्षण प्रदान गर्नका लागि र तिनको मर्यादा, सुरक्षा तथा कल्याण सुनिश्चितगर्नका लागि प्रभावित व्यक्तिहरूसँग पर्याप्त कम्बल एवम् लुगा हुनेछन् ।
- घरायसी भाँडा-कुँडा तथा व्यक्तिगत स्वास्थ्यका लागि साबुन एवम् तिनको मर्यादा तथा कल्याणका लागि औजारहरूमा परिवारहरूको पहुँच पुग्नेछ ।

  
सुवास पौडेल  
स.प्र.लि.अ.



**योजनाको समष्टिगत उद्देश्य :**

- **आवास :** नेपाल को संविधान २०७२ को मौलिक हक अर्न्तगत आवासको हक हुने छ भनिएको सोही अनुरूप विपद् प्रभावित लाइ सुरक्षित तथा आरामदायी बस्ने ठाउँको प्राप्तिका लागि भौतिक एवम् प्राथमिक सामाजिक आवश्यकताहरूमा व्यक्ति तथा परिवारहरूको पहुँच सुनिश्चित गर्ने । यथासम्भव यस प्रक्रियामा बढी भन्दा बढी आत्मानिर्भरता तथा स्व-व्यवस्थापन (Self-management) मा जोड दिइनेछ ।
- **शिविर समन्वय तथा शिविर व्यवस्थापन CCCM :** प्राकृतिक विपद्का कारणले घरबार विहिन बनेका मानिसहरूका निमित्त स्थायी समाधानको खोजीका लागि प्रयत्न गर्नुका साथै विस्थापित व्यक्तिहरूलाई मानव अधिकारको उपभोग गर्न सक्षम पार्नका निमित्त जीवनस्तर उठाउने तथा शिविरहरूमा सरोकारवालाहरूको जीवनस्तरमा सुधार ल्याउने ।

**गैह खाद्य सामग्री तथा आपतकालीन आवास क्षेत्रको प्रतिकार्य योजना**

विपद्को घटना पश्चातको अवधि	विपद्को अवस्थामा गरिने आपतकालीन कार्य (विपद्को प्रकृतिमा आधारित)	आपतकालीन अवस्था सम्बोधन गर्न गरिने पूर्वतयारी कार्य	पूर्वतयारी कार्य सम्बोधन गर्न खाडलको पहिचान	मुख्य जिम्मेवार निकाय	प्रत्येक पूर्वतयारी कार्यका लागि अनुमानित लागत
पहिलो दिन	जिल्ला वि.व्य.स.को बैठकमा सहभागी clusterबैठकको समय तोक्ने, केन्द्रिय कार्यालयलाई जानकारी आ-आफ्नो क्षेत्रबाट क्षतिको विवरणको प्रारम्भिक आँकलन संकलन गर्ने	Focal Person तोकने सदस्यहरूको सम्पर्क सूची तयारी गर्ने	सम्पर्क विच्छेद हुन सक्ने	गाँउपालिका तथा नगरपालिका	
	प्रभावित क्षेत्रको निरीक्षण	द्रुत सर्वेक्षण (IRA) टोली खटाइ विवरण अध्यावधिक गर्ने		सम्बन्धित गाँउपालिका तथा नगरपालिका	
दोस्रो दिन	खोज तथा उद्धार परिचालन NFRI व्यवस्थापन	आवश्यक सामग्रीको	खोज तथा उद्धार सामग्री, व्यक्तिगत	गाँउपालिका तथा नगरपालिका	

*(Signature)*  
**सुवास पौडेल**  
 स.प्र.जि.अ.

तेस्रो दिन	Cluster बैठक आपत्कालिन आवासको लागि तोकिएको स्थानको अवलोकन, राहत सामग्री वितरण	आपत्कालिन आश्रय स्थल नक्साङ्कन, पूर्व भण्डारण तथा संस्थाहरुको स्रोत साधन आँकलन	खानेपानी तथा चर्पीको WASH व्यवस्था ५० परिवारका लागि मात्र पूर्वभण्डारण	गाउँपालिका तथा नगरपालिका जिल्ला समन्वय समिति	
पहिलो हप्ता	आपत्कालिन आवास निर्माण तथा थप सामग्री व्यवस्थापन	पूर्व भण्डारण दक्ष जनशक्ति व्यवस्थापन		प्रदेश सरकार, स्थानीयतह	
	विस्थापित परिवारहरुको दर्ता	जनशक्तिको विवरण व्यवस्थापन		गाउँपालिका तथा नगरपालिका, सुरक्षा निकाय,	
	क्षेत्रगत विवरण तथा आवश्यकता पहिचान	दक्ष जनशक्ति अध्यावधीक गर्ने		गाउँपालिका तथा नगरपालिका क्षेत्रगत सदस्यहरु	
	आपत्कालिन आवासमा रहेका विस्थापित परिवारहरुलाई NFR वितरण	पूर्व भण्डारण	५० परिवारका लागि मात्रै पूर्व भण्डारण	गाउँपालिका तथा नगरपालिका सुरक्षा निकाय,	
पहिरो हप्ता गरिएको कार्यलाई निरन्तरता	माथि लेखिए अनुसार	माथि लेखिएको अनुसार	माथि लेखिए अनुसार		
	फर्केका विस्थापित परिवारहरुको विवरण संकलन (बाढीको हकमा)	विवरण संकलन फारम छपाइ	विवरण संकलन नभएको फारम निर्माण नभएको	गाउँपालिका तथा नगरपालिका	



विपद्को घटना पश्चातको अवधि	विपद्को अवस्थामा गरिने आपत्कालीन कार्य (विपद्को प्रकृतिमा आधारित)	आपत्कालीन अवस्था सम्बोधन गर्न गरिने पूर्वतयारी कार्य	पूर्वतयारी कार्य सम्बोधन गर्न खाडलको पहिचान	मुख्य जिम्मेवार निकाय	प्रत्येक पूर्वतयारी कार्यका लागि अनुमानित लागत
दोश्रो महिना भूकम्पको हकमा	पुनः स्थापना र पुनर्निर्माण क्षेत्रसंग समन्वय गरी विस्थापितहरुलाई फर्काउन पहल गर्ने	पुनर्स्थापना र पुनर्निर्माण क्षेत्रसंग समन्वय गर्ने	विपद् पूर्व पुनर्स्थापना र पुनर्निर्माण क्षेत्रको निष्कृतता	प्रदेश सरकार, स्थानीयतह	
	निरीक्षण तथा अनुगमनबाट प्राप्त खाडल परिपूर्ति गर्न सम्बन्धित क्षेत्रसंग समन्वय गर्ने	विवरण संकलन तथा विश्लेषण तालिम	विवरण संकलन विधिमा एकरूपता	प्रदेश सरकार	

आवास तथा गैर खाद्य सामग्री क्षेत्रको लागि अनुमानित बजेट (१०० परिवारका लागि)

क्र.सं.	गतिविधि	इकाई	परिमाण	दर	जम्मा
१.	समन्वय बैठक	पटक	१०		
२.	गोदाम	२ महिना	२		
३.	कर्मचारी व्यवस्थापन	महिना	१ जना		
४.	एनएफआई सेट खरिद	सेट	४०००		
५.	सेल्टर	सेट	५०		
६.	बाँस	थन	१६००		
७.	डोरी, किला	प्रतिघर	४००		
८.	घर निर्माण मजदुर	जना	४००		
९.	मैनवक्ती (प्रति परिवार २वटा)	घर	४००		
१०.	सलाई	घर	५००		
११.	सर्च लाइट	वटा	२००		
१२.	ब्याट्री पावर बैक (१०० )	गोटा	१जोडी प्रति घर		
१३.	सामग्री ढुवानी				
जम्मा					

  
सुवास पौडेल  
स.प्र.जि.अ.



## ७.२.५ खानेपानी, सरसफाइ तथा स्वच्छता प्रवर्द्धन (Water, Sanitation and Hygiene)

### मानवीय सहयोगका मापदण्ड

१. काभ्रेपलाञ्चोक जिल्लामा विपदपछि पहिलो हप्तासम्म पाईपद्वारा अथवा जिल्ला वा स्थानीयखानेपानी संस्थान वा कार्यालयसँग सम्बन्ध कायम गरी खानेपानी भण्डारण गरिने ट्याङ्की वा अन्य माध्यमद्वारा प्रभावित क्षेत्रमा प्रतिदिन प्रतिव्यक्ति न्यूनतम ५ लिटर पानी उपलब्ध गराउने र पहिलो ४ हप्ताभित्र प्रतिव्यक्ति प्रतिदिन उपलब्ध गराइने पानीको परिमाणलाई १५ लिटर पुर्याउने ।
२. शिविरमा बस्ने विस्थापित तथा घर तथा व्यक्तिगत सम्पत्ति नष्ट भएकाहरूका लागि पानी संकलन गर्ने वाल्टिन र ३० दिनसम्मका निम्ती खानेपानी शुद्ध गर्ने चक्की, पियूष, अक्वा(tablets)अथवा वाटर गार्ड (water guard)उपलब्ध गराउने ।
३. शिविरमा बसोवास गर्ने विस्थापितका लागि उपयुक्त सरसफाइ एवम् महिलाहरूका लागि नुहाउने सुविधाका निमित्त अस्थायी चर्पी हरेक २० व्यक्तिका लागि एक चर्पी, निर्माण गर्ने ।
४. शिविरमा बसोवास गर्ने प्रभावित मानिसहरूलाई जिल्ला स्वास्थ्य तथा खानेपानी कार्यालयका कर्मचारी, साभेदार गैर-सरकारी संस्था, महिला सामुदायिक स्वास्थ्य स्वयंसेवक एवं रेडक्रसका स्वयंसेवकहरूसँग मिली स्वास्थ्य सम्बन्धी किट (kits) वितरण गर्ने र स्वास्थ्य सरसफाई प्रवर्द्धन सम्बन्धी गतिविधिहरू (पानी शुद्ध पार्ने उचित तरिका र साबुनद्वारा हात धुने) सञ्चालन गर्ने ।
५. एकरूपताका लागि जिल्ला आपत्कालिन योजनालाई राष्ट्रिय आपत्कालिन योजनासँग मेल खानेगरी तयार पार्ने ।
६. प्रति १० परिवार १ फोहर फाल्ने भाडा (१०० लिटर) (विस्थापितहरूको बसोवास अनुसारफोहोरहरू फाल्ने भाँडा) को व्यवस्था गर्ने ।
७. पानी जम्मा गर्ने भाँडाहरू १० देखि २० लिटरको २ वटा भाँडाहरू प्रति परिवार उपलब्ध गराउने ।
८. विस्थापित क्षेत्रमा प्रति २०० परिवारमा स्वयं सेवकहरू १ जनाका दरले परिचालन गर्ने ।

**मुख्य विपदको किसिम :** बाढी, पहिरो, आगलागी, महामारी र भूकम्प


**क्षेत्रगत उद्देश्य:** स्वच्छ, सफा र सुरक्षित खानेपानी उपलब्ध गराई खानेपानी तथा सर-सफाइसँग सम्बन्धित रोगहरू फैलन नदिई पानीजन्य रोगबाट प्रभावित परिवारलाई बचाउने ।

**योजनाको समष्टिगत उद्देश्य :**

- विस्थापित समुदायका लागि, (खास गरी शिविरमा बस्ने मानिसहरूका लागि) सुरक्षित खानेपानी, स्वास्थ्य शिक्षा तथा अस्थायी रूपमा सरसफाइ एवम् नुहाउने सुविधाहरूमा पहुँच उपलब्ध छ भन्ने कुरा सुनिश्चित गर्ने ।
- विस्थापित मानिसहरूलाई आधारभूत स्वास्थ्यसम्बन्धी सामग्री उपलब्ध गराइएको छ र खानेपानी, सरसफाइ तथा स्वास्थ्यसँग सम्बन्धित व्यावहारिक प्रचलनहरूका बारेमा उचितरूपमा जानकारी उपलब्ध गराइएको छ भन्ने कुरा सुनिश्चित गर्ने ।

सम्पूर्ण उपकरण तथा सुविधा उपलब्ध गराइएका छन् र विस्थापित मानिसहरू बस्ने शिविरहरूमा सफा-सुगंध (Cleanliness) कायम गर्न तिनको सशक्तिकरण गरिएको छ भन्ने कुरा सुनिश्चित गर्ने ।

खानेपानी, सरसफाइ तथा स्वास्थ्य प्रवर्द्धन क्षेत्रको प्रतिकार्य योजना



विपद्को घटना पश्चातको अवधि	विपद्को अवस्थामा गरिने आपत्कालीन कार्य (विपद्को प्रकृतिमा आधारित)	आपत्कालीन अवस्था सम्बोधन गर्न गरिने पूर्वतयारी कार्य	पूर्वतयारी कार्य सम्बोधन गर्न खाडलको पहिचान	मुख्य जिम्मेवार निकाय	पूर्वतयारी कार्यका लागि अनुमानित लागत
पहिलो दिन	WASH Cluster को बैठकको आयोजना गर्ने, सरोकारवालाहरूसँग समन्वय गर्ने सुचना संकलन	क्षेत्रगत सदस्यहरुको सम्पर्क विवरण		जिल्ला तथा स्थानीय WASH Cluster	
दोश्रो दिन	स्वयंमसेवक परिचालन गर्ने			जिल्ला तथा स्थानीय	
पहिलो हप्ता	विस्थापितहरुलाई स्वास्थ्य सरसफाई किट वितरण	पूर्व भण्डारण तथा स्रोत	आवश्यक पर्ने सामग्रीको पूर्व भण्डारण	जिल्ला तथा स्थानीय WASH Cluster	
	जि.वि.व्य.समितिसँग समन्वय गरी MIRA सर्वेक्षणको टोली परिचालन	बहुप्रकोप सन्दर्भमा MIRA निर्माणा	बहुप्रकोप सन्दर्भमा MIRA निर्माणको लागि आवश्यक जनशक्ति नभएको		

विपद्को घटना पश्चातको अवधि	विपद्को अवस्थामा गरिने आपत्कालीन कार्य (विपद्को प्रकृतिमा आधारित)	आपत्कालीन अवस्था सम्बोधन गर्न गरिने पूर्वतयारी कार्य	पूर्वतयारी कार्य सम्बोधन गर्न खाडलको पहिचान	मुख्य जिम्मेवार निकाय	पूर्वतयारी कार्यका लागि अनुमानित लागत
	विस्थापितहरुको शिविरमा अस्थायी चर्पी, तथा खानेपानी व्यवस्था गर्ने	पूर्व भण्डारण तथा स्रोत नक्साङ्कन	आवश्यक पर्ने सामग्रीको पूर्व भण्डारण नभएका, स्रोतसाधनको कमी	जिल्ला तथा स्थानीय WASH Cluster खा.पा. तथा स.स.डि.का	
	विस्थापित शिविरमा फोहर व्यवस्थापन समिति गठन गरी कार्यान्वयन गर्ने गराउन	जनशक्ति व्यवस्थापन		जिल्ला तथा स्थानीय WASH Cluster	

  
 स.प्र.जि.अ.



पहिलो महिना	प्रभावित विद्यालय, स्वास्थ्य केन्द्रमा चर्पी र पानीका धाराहरुको मर्मत गरी पानी सुचारु गर्ने			जिल्ला तथा स्थानीय WASH Cluster खा. पा. तथा स.स.डि.का	
	स्वास्थ्य र सरसफाइ बारे सचेतना कार्यक्रम हेल्थ क्लस्टरसंग समन्वय गरी गर्ने			जिल्ला तथा स्थानीय WASH Cluster	
दोश्रो महिना	Hygiene Promotion को लागि माइकिड FM, Poster, सडक नाटक आदिबाट प्रचार प्रसार गर्ने ।			जिल्ला तथा स्थानीय WASH Cluster	

खानेपानी, सरसफाइ तथा स्वच्छता प्रवर्द्धन क्षेत्रको लागि अनुमानित बजेट

प्रथम चरण : तत्काल उपलब्ध गराइने राहत सामग्री सम्भावित प्रभावित संख्या सामग्री (प्रति ५ जना)

क्र.सं.	सामग्री	परिमाण	दर (रु)	जम्मा रकम (रु)
१.	प्लास्टिक जर्किन(२० लि.) र २ वटा जग	१०००		
२.	प्लास्टिक वाल्टिन २० लि.को विक्रो समेत र २ वटा जग	१०००		
३.	लुगाधुने साबुन	१०००		
४.	नुहाउने साबुन	१०००		
५.	पानी शुद्धीकरण गर्ने सामग्री	१०,०००		
६.	Hygiene Kits	१०००		
७.	Sanitary Pads	१०००		
८.	साधारण खाल्टे चर्पी	१०००		
९.	धारा मर्मत	१०००		
जम्मा				

दोश्रो चरण (सेवा सुविधा विस्तार):

क्र.सं.	सामग्री	परिमाण	दर (रु)	जम्मा रकम
१.	HDPEपानी ट्याङ्की १००० लिटरको आवश्यक सामग्री	२००		
२.	साधारण खाल्टेचर्पी (वाटरसिल प्यान )यसको निर्माण पछि प्रथम चरणको चर्पी पुरिने छ	३०००		
३.	पानी शुद्धीकरण गर्ने सामग्री	१५०००		
४.	सरसफाइ सम्बन्धी जनचेतना कार्यक्रम	६०		
जम्मा				

  
 सुवास चौडेल  
 स.प्र.डि.अ.



## ७.२.६ स्वास्थ्य (Health) क्षेत्र

### मानवीय सहयोगका मापदण्ड

- प्रारम्भिक लेखाजोखा सञ्चालन गरिएकै समयमा स्वास्थ्यसम्बन्धी निगरानी (Health surveillance) शुरु हुन्छ ।
- समुदायको तहमा रोग तथा चोट-पटकको उपचार विद्यमान स्वास्थ्य केन्द्रको प्रणालीको माध्यमबाट, स्वास्थ्य संस्थाहरूमा केही उपचार एवम् थोरै संख्यामा गम्भीर विरामीहरूलाई सिफारिश गरी अन्य केन्द्रहरू (Referral centres) मा पठाई आपत्कालिन स्वास्थ्य सेवा कार्यक्रमको कार्यान्वयन गरिनेछ ।
- सिफारिस गरी पठाइने केन्द्रहरू (Referral centres) मा पुनका निमित्त विरामीहरूका लागि उपयुक्त यातायातको प्रबन्ध गरिनेछ ।
- घाइते तथा विरामीहरूलाई वर्गीकरण (Triage) गरिनेछ र कालो, रातो, पहेलो तथा हरियो रङको ट्याग लगाइनेछ र सोहि अनुरूप उपचारको व्यवस्था मिलाइनेछ ।
- मनोसामाजिक परामर्श प्रदान गर्ने ।

**मुख्य विपदको किसिम :** भूकम्प, पहिरो, आगलागी, बाढी, महामारी, , चट्याङ, हावा हुरी, रोग कीराको आक्रमण, कोभिड १९ र सडक दुर्घटना ।

**क्षेत्रगत उद्देश्य :** जस्तोसुकै आपत्कालीन अवस्था परेता पनि मानव जिवन सुरक्षा तथा कल्याण (Human survival and well-being), खास गरी एकदमै जोखिममा रहेका समूहको स्वास्थ्य एवं पोषण सम्बन्धी आवश्यकताहरू पूरा भएका छन् भनी सुनिश्चित गर्ने । स्वच्छ, सफा र सुरक्षित खानेपानी उपलब्ध गराई खानेपानी तथा सरसफाइसँग सम्बन्धित रोगहरू फैलन नदिई पानीजन्य रोगबाट प्रभावित परिवारलाई बचाउने ।

### योजनाको समष्टिगत उद्देश्य :

#### स्वास्थ्य :

- भाडापखाला, हैजा, औलो, डेगुं, हेपाटाइटिस , मलेरीया, कोभिड १९, खोपजन्य सरुवा रोग तथा अन्य पानीजन्य एवम् कीटजन्य रोगहरूको पर्याप्त रोकथाम तथा उपचार क्षमता सुनिश्चित गर्नका निमित्त जिल्ला तथा स्थानीयस्वास्थ्य कार्यालयलाई सहयोग गर्ने ।
- द्रुत लेखाजोखा (Rapid Assessment) सँग एकीकृत गरी स्वास्थ्य तथा पोषण (अवस्था तथा सेवाहरू) को सर्वेक्षण क्षमतालाई सुदृढ पार्ने ।
- रोग फैलन गएका खण्डमा प्रतिकार्य तथा लेखाजोखाका लागि क्षमता अभिवृद्धि गर्ने
- आधारभूत स्वास्थ्य सेवाहरूमा निरन्तर पहुँच सुनिश्चित गर्न र स्वास्थ्य शिविरको सञ्चालन गर्न एवं अर्को निकायमा पठाउने संयन्त्र (Referral Mechanism) को विकास गर्न जिल्ला तथा स्थानीयस्वास्थ्य कार्यालयलाई सहयोग पुऱ्याउने
- पर्याप्त आपत्कालिन आपूर्ति र मानव स्रोतलगायतका विषयमा शिघ्र क्षमता अभिवृद्धिका लागि जिल्ला स्वास्थ्य कार्यालयलाई सहयोग गर्ने

  
स्वास्थ्य पौडेल  
स.प्र.जि.अ.



**पोषण :**

- विस्थापित मानिसहरूका लागि पूरक खाना खुवाउने कार्यक्रम (Supplementary Feeding Programme SFP) मा पहुँचको माध्यमबाट गर्भवती तथा दूध खुवाउने महिला एवम् पाँचवर्ष मुनिका बालबालिकाहरूमा गम्भीर कुपोषणको बृद्धिलाई रोकथाम गर्न जिल्ला तथा स्थानीयतह लाई सहयोग गर्ने ।
- गम्भीर कुपोषण (Severe Acute Malnutrition - SAM) को उपचार तथा सेवामा निरन्तरपहुँच सुनिश्चित गर्न जिल्ला तथा स्थानीयस्वास्थ्य कार्यालयलाई सहयोग गर्ने ।
- निरन्तर स्तनपान सुनिश्चित गर्न र अवाञ्छित स्तनपानका विकल्पहरूको वितरणमा रोकलगाउन जिल्ला तथा स्थानीयस्वास्थ्य कार्यालयलाई मद्दत गर्ने ।
- भिटामिन ए को वितरण/जुकाको औषधि तथा प्रभावित बालबालिकाहरूका लागि खोप सम्बन्धी गतिविधिहरू सुनिश्चित गर्नका निमित्त जिल्ला तथा स्थानीयस्वास्थ्य कार्यालयलाई सहयोग गर्ने
- जेष्ठ नागरिक तथा अपाङ्गता भएका व्यक्तिका लागि आपत्कालिन पोषण व्यवस्था गर्ने ।

**स्वास्थ्य क्षेत्रको प्रतिकार्य योजना**

विपद्को घटना पश्चातको अवधि	विपद्को अवस्थामा गरिने आपत्कालीन कार्य (विपद्को प्रकृतिमा आधारित)	आपत्कालीन अवस्था सम्बोधन गर्न गरिने पूर्वतयारी कार्य	पूर्वतयारी कार्य सम्बोधन गर्न खाडलको पहिचान	मुख्य जिम्मेवार निकाय	पूर्वतयारी कार्यका लागि अनुमानित लागत
पहिलो दिन	<ul style="list-style-type: none"> <li>परिस्थितिको विश्लेषण गर्ने</li> <li>जिल्ला तथा स्थानीयविपद् व्यवस्थापनसमितिलाई प्रतिकार्य योजनाको जानकारी गराउने ।</li> <li>RRT लाई प्रतिकार्य योजनाको जानकारीदिने, भूमिका र जिम्मेवारी स्वयंसेवक तथा RRT परिचालन</li> </ul>	क्षेत्रगत सदस्यहरूको सम्पर्क विवरण अद्यावधिक गर्ने	मानवीय स्रोतको कमी, छिटो र भरपर्दो सञ्चार साधनको व्यवस्था नहुनु र RRT लाई विशेष RRT लाई विशेष तालिम तथा अनुभव नहुनु ।	स्थानीय तथा जिल्ला स्वास्थ्य कार्यालय	
दोस्रो दिन	अस्थाइ शिविरमा स्वास्थ्य शिविर सञ्चालन	आवश्यक सामग्री पूर्व भण्डारण	पर्याप्त साधन स्रोतको कमी	स्वा.का, तथा स्थानीय स्वा.का.रेडक्रस, Health Cluster	

*(Signature)*  
 सुवास पाँडेल  
 स.प्र.जि.अ.

पहिलो हप्ता	भाडापखाला, श्वास प्रश्वास, चोटपटक, मलेरिया नियन्त्रणका लागि कार्यक्रम । गर्भवती, सुत्केरी महिला तथा ५ वर्ष मुनिका बालबालिका, जेष्ठ नागरिक र अपाङ्गता भएका व्यक्तिहरुलाई विशेष कार्यक्रम तथा प्राथमिकता दिने )	आवश्यक सामग्री तथा जनशक्तिको पूर्व व्यवस्थापन	पर्याप्त साधन स्रोतको कमी	स्वा.का, तथा स्थानीयस्वा. का. रेडक्रस धुलिखेल हस्पताल, शिरमेमोरियल अस्पताल, Health Cluster	
पहिलो महिना	संरक्षण क्षेत्रसंग समन्वय गरी मनोसामाजिक विमर्श सेवा उपलब्ध गराउने	संरक्षण क्षेत्रमा सम्लग्न सम्पूर्ण निकायहरुको सम्पर्क सुची तयार गरि राख्ने	व्यवसायिक मनोविमर्शकत को कमी	स्वा.का. महिला विकास तथा बालबाकि कार्यालय, तथा स्थानीय स्वा. का. Health Cluster	
	भाडापखाला, श्वासप्रश्वास, चोटपटक, मलेरिया नियन्त्रणका लागि थप कार्यक्रम ।	आवश्यक सामग्री तथा जनशक्तिक	पर्याप्त साधन स्रोतको कमी ( दक्ष जनशक्ती,	स्थानीय. स्वास्थ्य कार्यालय, स्वा.का,रेडक्रस,	

विपद्को घटना पश्चातको अवधि	विपद्को अवस्थामा गरिने आपत्कालीन कार्य (विपद्को प्रकृतिमा आधारित)	आपत्कालीन अवस्था सम्बोधन गर्न गरिने पूर्वतयारी कार्य	पूर्वतयारी कार्य सम्बोधन गर्न खाडलको पहिचान	मुख्य जिम्मेवार निकाय	पूर्वतयारी कार्यका लागि अनुमानित लागत
	गर्भवती, सुत्केरी महिला तथा ५ वर्ष मुनिका बालबालिकाहरुलाई विपेश कार्यक्रम तथा प्राथमिकता दिने )	पूर्व व्यवस्थापन	औषधि, उपकरण, यातायात आदि)	शिरमेमोरियल अस्पताल, धुलिखेल अस्पताल, Health Cluster, HRDC,	
दोश्रो महिना	नियमित PHC / ORC / EPI क्लिनिक स्वास्थ्य शिक्षा कार्यक्रम सञ्चालन गरी चेतना अभिवृद्धि गर्ने	आवश्यक सामग्री तथा जनशक्तिको पूर्व व्यवस्थापन IEC सामग्रीको छपाइ तथा व्यवस्थापन	छैन	स्थानीय. स्वास्थ्य कार्यालय स्थानीयस्वा. का. रेडक्रस,	

<p>खानेपानी, संरक्षण, शिक्षा क्लस्टरहरूसँग समन्वय गरी पुनर्स्थापना कार्यमा स्वास्थ्य सम्बन्धी सहयोग गर्ने ।</p>	<p>सम्बन्धित क्लस्टर सदस्यहरूको सम्पर्क सूची अध्यावधिक गरी राख्ने</p>	<p>स्थानीय स्वा. का. स्वा. का. रेडक्रस Health Cluster</p>
---	---	---

### ७.२.७ शिक्षा (Education) क्षेत्र


#### मानवीय सहयोगका मापदण्डहरू

- विपद् घटना भएको पहिलो हप्ताभित्र शिक्षा सम्बन्धी सुविधा र शिक्षामा संलग्न व्यक्तिहरूका बारेमा द्रुत लेखाजोखा (Intital Rapid Assessment) सञ्चालन गर्ने
- जिल्ला तथा स्थानीयशिक्षा शिक्षा समन्वय ईकाइ र स्थानीय क्षेत्रगत सदस्यहरू (Cluster Members) सँगको समन्वयमा तथा प्रभावित समुदायहरूसँगको परामर्शमा प्रभावित/आन्तरिक रूपमा विस्थापित बाल-बालिकाहरूको शिक्षालाई जारी राख्नका निमित्त अस्थायी रूपमा सिकने ठाउँपत्ता लगाउने
- सम्भव भएसम्म यथाशक्य चाँडो अर्थात् सिद्धान्ततः पहिलो दुई हप्ताभित्र, न्यूनतम मापदण्ड बमोजिम ६ देखि ८ हप्ताभित्र न्यूनतम पूर्वाधार सहित विद्यालय जाने बालबालिकाहरूका निमित्त अस्थायी रूपमा सिकने ठाउँ तथा स-साना बालबालिकाहरूका लागि सुरक्षित ठाउँ खडा गर्ने
- विद्यालयहरू पुनः खुला गराएर र शिक्षण-सिकाइका सामग्री उपलब्ध गराएर र अर्ध-संरचनागत (semi-structured) मनोरञ्जनका सामग्रीको व्यवस्था मिलाएर पढाइ जारी राख्ने र शिक्षा तथा विद्यार्थीहरूको पुनः एकीकरण प्रारम्भ गर्ने
- विद्यालयबाहिर रहेका बाल-बालिकाहरू अस्थायी रूपमा खडा गरिएका सिकने ठाउँमा भर्नागरिएका छन् अथवा तिनको शिक्षाका लागि वैकल्पिक व्यवस्था गरिएको छ भन्ने कुरा सुनिश्चितगर्ने
- प्रभावित बालबालिकाहरूका निमित्त नियमित शिक्षा प्रणालीमा सबलीकरण पाउँदै लैजाने ।

मुख्य विपद्को किसिम : भूकम्प,पहिरो, आगलागी, बाढी, महामारी, , चट्याङ, हावाहुरी, रोग किराको आक्रमण र सडक दुर्घटना ।

#### क्षेत्रगत उद्देश्य :

- विकास गर्न, संरक्षण प्राप्त गर्न र सामान्य अवस्था एवम् स्थायित्वमा फर्काउने कार्यको सहजीकरण गर्नका निमित्त विद्यालय जाने उमेरका तथा प्रभावित सम्पूर्ण बालबालिकाको गुणस्तरीय शिक्षामा निरन्तर तथा तत्काल पहुँच सुनिश्चित गर्ने
  - सुरक्षित सिकने वातावरण उपलब्ध गराएर विपद्बाट परेको मनोवैज्ञानिक असरको सामना गर्नेकार्यमा केटाकेटीहरू र शिक्षकहरूलाई मद्दत गर्न योगदान पुऱ्याउने ।
- योजनाको समष्टिगत उद्देश्य :
- प्राकृतिक विपद्बाट प्रभावित विद्यालय जाने उमेरका केटाकेटी तथा शिक्षकहरूलाई गुणस्तरीयशिक्षाको निरन्तरता सुनिश्चित गर्नका लागि र उनीहरूलाई सुरक्षित रूपमा सिकाउने एवम् सिकने वातावरण उपलब्ध गराउन नेपाल सरकार तथा स्थानीय सरोकारवालाहरूले सहयोग उपलब्ध गराउने
  - प्रभावकारी आपत्कालिन पूर्वतयारी तथा प्रतिकार्यलाई सहजीकरण गर्नका निमित्त क्षेत्रगतसमूहका सदस्यहरू (Cluster members) का बीचमा प्रभावकारी समन्वय, अनुगमन तथा सूचनाको आदान-प्रदान सुनिश्चित गर्ने
  - आपत्कालिन परिस्थितिमा पहिलो प्रतिकार्य उपलब्ध गराउने व्यक्तिका रूपमा (Focal person) सरोकारवालाहरूको क्षमता बढाउने
  - द्रुत तथा चालु(Rapid and on-going) शिक्षाका लागि लेखाजोखा सञ्चालन गरिन्छ भन्ने कुरा सुनिश्चित गर्ने र आपत्कालिन परिस्थितिमा रहेका केटाकेटीहरूको शिक्षाका निमित्त राष्ट्रियतथा अन्तरराष्ट्रिय प्रमुख प्रतिबद्धताहरू र न्यूनतम मापदण्डबाट निर्देशित भएर उपयुक्त सहयोग कार्यक्रम सञ्चालन गर्ने



- आपत्कालिन परिस्थितिमा प्रतिकार्य उपलब्ध गराउनका लागि रणनीतिक साभेदारी तथा अन्य साभेदार क्षेत्रहरू (Cluster) सँग सम्वन्ध स्थापना गरी त्यसलाई सुदृढ पार्ने

### शिक्षा क्षेत्रको प्रतिकार्य योजना

विपद्को घटना पश्चात्को अवधि	विपद्को अवस्थामा गरिने आपत्कालीन कार्य (विपद्को प्रकृतिमा आधारित)	आपत्कालीन अवस्था सम्बोधन गर्न गरिने पूर्वतयारी कार्य	पूर्व तयारी कार्य सम्बोधन गर्न खाडलको पहिचान	मुख्य जिम्मेवार निकाय	प्रत्येक पूर्वतयारी कार्यका लागि अनुमानित लागत
पहिलो दिन	क्षेत्रको समन्वय बैठक जिम्मेवारी वाडफाँड, सूचना तथा जानकारी संकलन, प्रतिवेदन तयारी जस्ता विषयमा निर्णय गर्ने	क्षेत्रगत सदस्यहरूको सम्पर्क विवरण अद्यावधिक गर्ने		जि. शिक्षा समन्वय ईकाइ तथा स्थानीय शिक्षा समन्वय ईकाइ	
दोस्रो दिन	प्रभावित विद्यार्थी एवम् शिक्षकहरूलाई सुरक्षित स्थानमा व्यवस्थापन गर्ने सेल्टर क्लस्टरसँग समन्वय गर्ने	प्रभावित क्षेत्रको अनुगमन गर्ने शिक्षकहरूको		समन्वय ईकाइ जि. शिक्षा समन्वय ईकाइ तथा स्थानीय शिक्षा समन्वय ईकाइ	
पहिलो हप्ता	प्रभावितहरूलाई राहत वितरणको लागि सम्पर्क र समन्वय गर्ने	प्रभावित क्षेत्रको अनुगमन शिक्षकहरूको सम्पर्क विवरण अद्यावधिक गर्ने		जि. शिक्षा समन्वय ईकाइ तथा स्थानीय शिक्षा समन्वय ईकाइ	
	जि. वि. व्य. समिति सँग समन्वय गरी MIRA सर्वेक्षणको टोली परिचालन	भूकम्प र बाढी पहिरोको सन्दर्भमा MIRA निर्माण		जि. वि. व्य. समिति तथा स्था. वि. व्य. समिति	
पहिलो महिना	अस्थायी अध्यायन केन्द्र सञ्चालन गर्न वा भत्केका विद्यालयको पुनर्निर्माण गर्ने पुनर्निर्माण गर्न नसके प्रदेश, तथा केन्द्रमा सिफारिस गर्ने बालबालिकाको लागि बाल विकास केन्द्र (ECDC) स्थापना र सञ्चालन गर्ने			जि. शिक्षा समन्वय ईकाइ तथा स्थानीय शिक्षा समन्वय ईकाइ शिक्षा क्षेत्रका सदस्यहरू	क्षतिको प्रकृति अनुसार
दोस्रो महिना	अस्थायी अध्ययन केन्द्रमा खाजा तथा औषधिको व्यवस्थापन गर्ने	IEC छपाइ तथा व्यवस्थापन गर्ने		जिल्ला शिक्षा तथा स्थानीय शिक्षा समन्वय ईकाइ	

  
सुवास पाँडेल  
स.प्र. जि. अ.



## ७.२.८ संरक्षण (Protection) क्षेत्र

### मानवीय सहयोगका मापदण्डहरू

- संरक्षण समूहको क्षमतामा वृद्धि गर्ने र स्रोत व्यवस्थापन गर्ने ।
- प्रभावित जनसमुदायको कुनैपनि अधिकारको उल्लङ्घन, दुर्व्यवहार तथा शोषण अथवा भेदभावको अनुगमन गर्ने र प्रतिवेदन पेश गर्ने संयन्त्रको स्थापना गर्ने अथवा स्थापित संयन्त्रलाई प्रयोगमा ल्याउने ।
- महिला हिंसा न्यूनीकरणका लागि जनचेतना जगाउने ।
- मानव अधिकारको संरक्षण गर्ने ।
- विभिन्न समुदायका सदस्यहरूबाट, विशेषतः अति गरिव तथा पछाडि पारिएका समूहबाट मानवीय सहयोग तथा आधारभूत सेवा सुविधामा समान पहुँच प्रतिकार्य पाए नपाएको अनुगमनगर्ने ।
- साभेदारहरूका बीचमा अभिलेख राख्ने तथा विपद्मा परेका व्यक्तिहरूको दर्ता गर्ने प्रणालीमा एकरूपता सुनिश्चित गर्ने ।
- बाल-मैत्री ठाउँ लगायत बालबालिका तथा महिलाहरूका लागि सुरक्षित वातावरणको सिर्जना गर्ने ।
- शिक्षा तथा संरक्षण सम्बन्धी प्रतिकार्य कार्यक्रममा मनोसामाजिक सहयोगलाई एकीकरण गर्ने ।
- हेरचाह गर्ने व्यक्तिहरूबाट बालबालिकाहरू विछोडिने कार्यको रोकथाममा सहयोग गर्ने ।
- विछोडिएका तथा परिवार साथ नभएका बालबालिकाहरू, खास गरी पाँच वर्षको उमेरभन्दा मुनिका बालबालिका तथा किशोरीहरूको पहिचान, दर्ता तथा स्वास्थ्य जाँचको सहजीकरण गर्नेर खोजी तथा पुनर्मिलनमा संलग्न साभेदारहरूलाई सहयोग उपलब्ध गराउने ।
- परिवारबाट विछोडिएका तथा साथ नभएका बालबालिकाहरू र अन्य जोखिममा परेका समूह जस्तै: परिवार नभएका, वृद्ध, अपाङ्ग तथा दीर्घ रोगबाट पीडित समूहका मानिसहरूलाई हेरचाह तथा संरक्षण प्रदान गर्ने (आवास तथा अन्य सेवाको व्यवस्था) ।
- मानवीय सहयोग तथा स्थायी समाधानका बारेमा आन्तरिक रूपमा विस्थापित मानिसहरूलाईनियमित रूपमा सूचनाको प्रवाह भइरहेको छ भन्ने कुरा सुनिश्चित गर्ने ।
- फिर्ता हुने कार्यक्रम तथा स्थायी समाधानको तर्जुमा गर्ने कार्यमा आन्तरिक रूपमा विस्थापित व्यक्तिहरूलाई संलग्न बनाउन प्रयास गर्ने ।
- शिविर तथा पुनर्वासका क्षेत्रहरूमा पर्याप्त सुरक्षाका लागि पैरवी (Advocacy) गर्ने ।
- मनोपरामर्श सेवा प्रदान गर्ने ।
- किशोरीहरूलाई महिनावारी हुँदा प्रयोग गर्ने प्याड वितरण तालिमको व्यवस्था गर्ने ।

**मुख्य विपद्को किसिम :** भूकम्प, पहिरो, आगलागी, बाढी, महामारी, चट्याङ, हावाहुरी, रोगकीराको आक्रमण र सडक दुर्घटना

**क्षेत्रगत उद्देश्य :** बालबालिका लगाएत जोखिममा रहेका समूहहरूले आपत्कालिन परिस्थितिको कारणबाट उत्पन्न हिंसा, शोषण, दुर्व्यवहार तथा हेला बाट संरक्षण प्राप्त गराउनु उद्देश्य रहेको छ ।

**योजनाको समष्टिगत उद्देश्य :**

१. प्राकृतिक विपद् तथा अन्य आपत्कालिन परिस्थितिहरूमा उपलब्ध गराइने प्रतिकार्य कार्यक्रमहरूमा जोखिममा रहेका समूहहरूका लागि मानव अधिकारसम्बन्धी कानून, अन्तर्राष्ट्रिय मानवीय कानून तथा राष्ट्रिय कानूनले प्रत्याभूत गरेका (Guaranteed) मौलिक अधिकारहरूको संरक्षण गर्दछन् भन्ने कुरा सुनिश्चित गर्ने ।
२. जोखिममा रहेका समूहहरूको संरक्षण सुनिश्चित गरी आपत्कालिन प्रतिकार्यको न्यायोचित वितरणमा सहयोग उपलब्ध गराउने ।

  
सुप्रभात चौधरी  
स.प्र.सि.अ.



३. आपत्कालिन परिस्थितिबाट उत्पन्न हिंसा, शोषण, दुर्व्यवहार तथा हेलाका जोखिमहरूलाई सम्बोधन गरी प्रकोपबाट प्रभावित मानिसहरूको संरक्षण गर्ने र त्यस्ता दुर्व्यवहारबाट प्रभावितभई जीवित व्यक्तिहरूका लागि सेवासम्बन्धी प्रावधानहरूमा सहयोग उपलब्ध गराउने ।
४. बालमैत्री ठाउँ तथा मनोसामाजिक परामर्शसम्बन्धी सहयोगको स्थापना गरी सुरक्षित वातावरणमा बालबालिका तथा महिला रमाउँदछन् भन्ने कुरा सुनिश्चित गर्ने ।
५. विछोड भएका बालबालिका, खासगरी पाँच वर्षको उमेरभन्दा मुनिका बालबालिका तथा किशोरीहरूले पहिचान, दर्ता तथा स्वास्थ्यसम्बन्धी जाँचका बारेमा सहयोग र त्यस्तो सहयोगपछि उपयुक्त सेवा तथा संरक्षणका सुविधासहित परिवारको खोजी गर्ने कार्यमा सहयोग प्राप्त गर्दछन् भन्ने कुरा सुनिश्चित गर्ने ।
६. यौन दुर्व्यवहार तथा हिंसाका विरुद्ध तिनको अनुगमन, प्रतिवेदन तथा पैरवी (Advocacy) गर्ने प्रणालीको स्थापना गरी बालबालिका तथा महिलाहरू माथिको यौन दुर्व्यवहार तथा शोषणको रोकथाम गर्ने ।

#### संरक्षण क्षेत्रको प्रतिकार्य योजना

विपद्को घटना पश्चात्को अवधि	विपद्को अवस्थामा गरिने आपत्कालीन कार्य (विपद्को प्रकृतिमा आधारित)	आपत्कालीन अवस्था सम्बोधन गर्न गरिने पूर्वतयारी कार्य	पूर्वतयारी कार्य सम्बोधन गर्न खाडलको पहिचान	मुख्य जिम्मेवार निकाय	पूर्वतयारी कार्यका लागि अनुमानित लागत
पहिलो दिन	क्षेत्रको समन्वय बैठक: जिम्मेवारी वाँडफाँड, सूचना तथा जानकारी संकलन, प्रतिवेदन तयारी जस्ता विषयमा निर्णय गर्ने	क्षेत्रगत सदस्यहरूको सम्पर्क विवरण अद्यावधिक गर्ने		स्थानीय तह तथा महिला तथा बालबालिका कार्यालय	
दोस्रो दिन	परिस्थिति अनुसार DDMC र सम्बन्धित निकायमा जानकारी गर्ने र गराउने	प्रभावित क्षेत्रको अनुगमन		संरक्षण क्षेत्र	
पहिलो हप्ता	प्रारम्भिक जानकारीको आधारमा ज.वि.व्य.समितिसँग समन्वय गरी MIRA सर्वेक्षणको टोली	आपत्कालिन कोषको व्यवस्था सर्वेक्षणको लागि व्यक्ति तोक्ने		स्थानीयतह स्थानीयतह	



	हराएका, तनावग्रस्त, घाइते, अशक्त आदिको तथ्याङ्क संकलन गर्ने र भेटिएकालाई पारिवारिक पुनर्मिलन गराउने	सम्पर्क डेस्क सञ्चालन	सञ्चार अवरुद्ध हुने	स्थानीयतह
पहिलो महिना	Child Protection/ Women violence, Conflict जस्ता कार्यको नियमित अनुगमन गरी आवश्यक प्रतिकार्य गर्ने	सम्बन्धित तथ्याङ्कहरु अद्यावधिक गर्ने	सही सूचना प्राप्तमा कठिनाइ	स्थानीयतह
दोस्रो महिना	स्वयंसेवकहरुको परिचालन गरी आवश्यकता अनुसार Psychosocial Counseling गर्ने	उपलब्ध मनोसामाजिक विमर्शकर्ता तथ्याङ्क अद्यावधिक गर्ने	मनोविमर्श कर्ताको संख्या कमी हुन सक्ने तथा उनीहरुले समय उपलब्ध नगराउने	स्थानीय तह, संरक्षण क्षेत्र तथा सो क्षेत्रमा कार्यरत विभिन्न गै.स.स
तेस्रो महिना	आवश्यकता अनुसार सचेतना कार्यक्रम सञ्चालन गर्ने	IEC सामग्रीको छपाइ तथा व्यवस्थापन गर्ने		स्थानीयतह

### ७.३ कार्यान्वयन तथा पुनरावलोकन रणनीति

#### ७.३.१ मुख्य विपद्को कार्यान्वयन

मुख्य विपद्को समयमा जिल्ला विपद् व्यवस्थापनसमिति को प्रमुखको हैसियतले प्रमुख जिल्ला अधिकारीबाट मानवीय उद्धारको कार्यमा विपद् पूर्वतयारी तथा प्रतिकार्य योजनाको पूर्ण कार्यान्वयन गराउनका लागि मुख्य भूमिका निर्वाह हुनेछ । जिल्ला विपद् व्यवस्थापनसमितिले विपद्को समयमा जिल्ला स्थित सबै विकास तथा मानवीय सहायतामा संलग्न निकायहरुलाई उनीहरुको नियमित कार्यलाई मानवीय सहायताको कार्य तर्फ लगाउन समन्वय तथा निर्देशन दिन सक्नेछ ।

#### ७.३.२ विपद् पूर्वतयारी तथा प्रतिकार्य योजनाको कार्यान्वयन योजना

विपद् पूर्वतयारी तथा प्रतिकार्य योजनाका कार्यान्वयन निम्न बमोजिम गरिनेछ :

क्र.सं.	कार्यक्रम	मिति
१.	जि. वि. व्य. समितिको बैठक, क्षेत्रगत तयारी	२०८१ असार
२.	विपद् पूर्वतयारी तथा प्रतिकार्य योजनाको अद्यावधिक मस्यौदा जिल्ला जिल्ला विपद् व्यवस्थापनसमिति मा प्रस्तुत	२०८१ असार
३.	जिल्ला विपद् व्यवस्थापनसमिति ले विपद् पूर्वतयारी तथा प्रतिकार्य योजनाको अद्यावधिक मस्यौदा पारित गर्ने	२०८१ श्रावण

४. विपद्पूर्वतयारी तथा प्रतिकार्य  
५. विपद्पूर्वतयारी तथा प्रतिकार्य योजनाको अद्यावधिक

चौमासिक रूपमा  
२०८१ असार

विपद् पूर्वतयारी तथा प्रतिकार्य योजना (अद्यावधिक गरिएको) लाई कार्यान्वयन गर्न आवश्यक स्रोत, साधन र बजेट उपलब्ध गराउनका लागि स्थानीयतह सम्बन्धित विषयगत कार्यालय प्रदेश तथा केन्द्रिय, संघिय सरकार र संघसंस्थाहरु समक्ष पहल गरिनेछ । साथै आवश्यकता अनुरूप अन्तर्राष्ट्रिय सहयोग नियोगको मानवीय सहयोग शाखासँग समन्वय गरी अन्य दातृ निकायसँग पनि सहयोगको लागि पहल गरिनेछ ।

७.३.३ विपद् पूर्व तयारी तथा प्रतिकार्य योजनाको नियमित समीक्षा तथा अध्यावधिक :

क्र.सं.	कार्यालय तथा इकाई	सदस्य संख्या
१.	जिल्ला प्रशासन कार्यालय, काभ्रेपलाञ्चोक	१
२.	जिल्ला समन्वय समितिको कार्यालय, काभ्रेपलाञ्चोक	२
३.	ने. क. पा. ऐमाले	१
४.	नेपाली कांग्रेस	१
५.	ने. क. पा. समाजवादी पार्टी	१
६.	कालीजंग गण (नेपाली सेना)	१
७.	काभ्रेपलाञ्चोक उद्योग वाणिज्यसंघ	१
८.	नेपाल रेडकस सोसाइटी, काभ्रेपलाञ्चोक शाखा	१
९.	जिल्ला प्रहरी कार्यालय, काभ्रेपलाञ्चोक	१
१०.	सशस्त्र प्रहरी बल नेपाल	१
११.	पशु सेवा कार्यालय, काभ्रेपलाञ्चोक	१
१२.	म.सिंचाई विकास डिभिजन नं. ७, काभ्रेपलाञ्चोक	१
१३.	श.वि.भ.नि.वि, डिभिजन कार्यालय, काभ्रेपलाञ्चोक	१
१४.	कृषि विकास कार्यालय	१
१५.	स्वास्थ्य कार्यालय	१
१६.	खानेपानी तथासरसफाइ डिभिजन कार्यालय, (संयोजक)	१
१७.	शिक्षा विकास तथा समन्वय इकाई. (संयोजक)	१
१८.	राष्ट्रिय अनुसन्धान कार्यालय	१
१९.	जिल्ला पुर्वाधार विकास कार्यालय, काभ्रेपलाञ्चोक	१
२०.	डिभिजन वन कार्यालय, काभ्रेपलाञ्चोक	१
२१.	उद्योग वाणिज्य कार्यालय काभ्रेपलाञ्चोक	१
२२.	सबै स्थानीय तहका प्रतिनिधिहरु	१३
जम्मा		३५ जना

विपद् पूर्वतयारी तथा प्रतिकार्य योजनाको नियमित समीक्षा तथा अध्यावधिक सम्बन्धी कार्य जिल्ला प्रशासन कार्यालय काभ्रेपलाञ्चोकपलाञ्चोकको संयोजकत्वमा नेपाल रेडकस सोसाइटीको आवश्यक सहयोगमा सम्पन्न हुन्छ ।

*(Handwritten signature)*

सुवास पौडेल  
स.प्र.जि.अ.

### ७.४ प्रतिवेदन तथा अभिलेखन

विपद् पूर्वतयारी तथा प्रतिकार्य योजना जिल्ला विपद् व्यवस्थापनसमिति तथा स्थानीयविपद् व्यवस्थापन समिति र अन्य मानवीय सहायतामा संलग्न निकायहरुबाट स्वामित्व ग्रहण गरिएको आधिकारिक दस्तावेज हो ।

जिल्ला विपद् व्यवस्थापनसमितिको संयोजकत्वमा हरेक वर्ष यस पुवतयारी तथा प्रतिकार्य योजनाको पुनरावलोकन हुने गरेको र आवश्यक परेमा आवधिक रुपमा अध्यावधिक समेत गरिदै आएको छ ।

प्रत्येक स्थानीयतहले आफ्नो क्षेत्रमा विपद् व्यवस्थापनगर्नका लागि विपद् व्यवस्थापनऐन, नियमावली तथा कार्यविधि बनाउन सक्दछन् ।

### ७.५ स्थानीय विपद् व्यवस्थापन समिति

गाउँ कार्यपालिकाको अध्यक्ष वा नगर कार्यपालिकाको प्रमुखको अध्यक्षतामा प्रत्येक गाउँपालिका तथा नगरपालिकामा तोकिए बमोजिमको स्थानीय विपद् व्यवस्थापन समिति रहने छ । स्थानीय विपद् व्यवस्थापन समितिको काम, कर्तव्य र अधिकार देहाय बमोजिम हुनेछः

- क) परिषद्बाट स्वीकृत राष्ट्रिय नीति तथा योजना एवम् कार्यकारी समिति र प्रदेश विपद् व्यवस्थापन समितिबाट स्वीकृत एकीकृत तथा क्षेत्रगत नीति योजना र कार्यक्रम अनुरूप हुने गरी स्थानीय विपद् व्यवस्थापन योजना तर्जुमा गरी कार्यान्वयन गर्ने,
- ख) स्थानीय तहलाई विपद् व्यवस्थापनका लागि बजट विनियोजन गर्न लगाउने,
- ग) सरकारी, निजी एवम् गैरसरकारी संस्था, स्थानीय स्वयंसेवक, सामाजिक परिचालक लगायत सम्बन्धित सबै पक्षको समन्वय र संलग्नतामा विपद् व्यवस्थापन सम्बन्धी कार्य गर्ने, गराउने,
- घ) स्थानीय तहका पदाधिकारी, कर्मचारी, स्वयंसेवक, सामाजिक परिचालक तथा समुदायलाई विपद् व्यवस्थापन सम्बन्धमा प्रशिक्षण दिने व्यवस्था मिलाउने,
- ङ) भौतिक संरचना निर्माण गर्दा भवन संहिता लगायत अन्य स्वीकृत निदेशिका वा मापदण्डको पालना गराउने,
- च) स्थानीय समुदायलाई विपद्प्रति जागरुक बनाउन, विपद्सँग सम्बन्धित योजना तथा कार्यक्रम तर्जुमा गर्न तथा विपद्को घटना हुनासाथ प्रतिकार्यका लागि परिचालित हुन बडा वा समुदाय स्तरमा विपद् पुर्वतयारी तथा प्रतिकार्य समिति गठन गर्ने,
- छ) विपद् प्रतिकार्यका लागि आपत्कालीन नमूना अभ्यास गर्ने, गराउने,
- ज) विपद् प्रभावित क्षेत्रमा उद्धारतथा राहतको व्यवस्था गर्ने,
- झ) विपद् व्यवस्थापन सम्बन्धमा सार्वजनिक संस्था तथा व्यावसायिक प्रतिष्ठानले यस ऐन बमोजिम कार्य गरे नगरेको अनुगमन गर्ने,
- ञ) स्थानीय तहमा विपद् व्यवस्थापन सूचना प्रणाली तथा पुर्वचेतावनी प्रणालीको विकास र सञ्चालन गर्ने, गराउने,
  - ट) स्थानीय स्तरमा आपत्कालीन कार्यसञ्चालन केन्द्रको स्थापना र सञ्चालन गर्ने,
- ठ) विपद्मा परी हराएका, बिग्रेका वा नष्टभएका कागजातको यकिन तथ्याङ्क अद्यावधिक गरी राख्न लगाउने,
- ड) विपद्बाट प्रभावित घरपरिवारको पहिचान, स्तर निर्धारण तथा परिचयपत्र वितरण गर्ने, गराउने,
- ढ) विपद्को समयमा प्रयोग गर्न सकिने गरी वारुण यन्त्र लगायतका अन्य उपकरण हरु तयारी हालतमा राख्न लगाउने,
- ण) कार्यकारी समिति, प्रदेश विपद् व्यवस्थापन समिति तथा जिल्ला विपद् व्यवस्थापन समितिको निर्णय अनुसार विपद् व्यवस्थापन सम्बन्धी अन्य कार्य गर्ने, गराउने
- त) विपद् व्यवस्थापन सम्बन्धमा तोकिए बमोजिमका अन्य कार्य गर्ने, गराउने ।


  
 सुवास पौडेल  
 स.प्र.जि.अ.

परिच्छेद - ८



८.१ जिल्लामा रहेका कार्यालय प्रमुखहरु, स्थानीयनिकायहरु, सुरक्षा प्रमुखहरु, रेडक्रस कर्मीहरु, सघसंस्थाहरु तथा पत्राकारहरु जिल्ला विपद् व्यवस्थापन समिति, काभ्रेपलाञ्चोकका पदाधिकारीहरुको नामावली तथा सम्पर्क नम्बर :

क्र.स.	कार्यालय र संस्थाको नाम	पद	नामथर	फोन नं.	मोवाइल नं
१	जिल्ला प्रशासन कार्यालय, काभ्रेपलाञ्चोक	प्रमुख जिल्ला अधिकारी	सूर्य प्रसाद सेडाई	०११४९०१२३	९८५१२३७७७
२	जिल्ला समन्वय समितिको कार्यालय, काभ्रेपलाञ्चोक	जिल्ला समन्वय अधिकारी	पिताम्बर पाण्डे	०११४९०२४६	९८५१२७५२२२
३	जिल्ला समन्वय समितिको कार्यालय, काभ्रेपलाञ्चोक	जी.स.स.सदस्य			
४	नेपाली कांग्रेस	सभापती	तीर्थ लामा	०११६६१४७८	९८५१११२०६७
५	ने.क.पा.	अध्यक्ष	रुकमणी चौलागाई	०११६६१३०३	९८५१०८४०५८
६	जनता समाजवादी पार्टी	अध्यक्ष	सिद्धी बहादुर जोशी		९७४१००७१७३
७	राष्ट्रिय जनता पार्टी	अध्यक्ष	भिम बहादुर लामा		९८४३२५१८११
८	नेपाली सेना कालीजंगगण	गणपति, प्र.से.	प्रकाश बहादुर सिंह	०११४९९३२०	<del>९८४१३१७६०३</del> ९८५१०२१४६९
९	सशस्त्र प्रहरी बल १५ नं. गण	स.प्र.उ	त्रिभुवन विष्ट	०११४९९३२०	९८४१७०६८८०
१०	काभ्रेपलाञ्चोक उद्योग वाणिज्य संघ	अध्यक्ष	राजेन्द्र पसछें	०११६६१२७३	९८५१०४४२८३
११	नेपाल रेडक्रस सोसाइटी, काभ्रेपलाञ्चोक शाखा	संयोजक	रघुनाथ हुमागाई	०११६६२३७२	९८५१२३०७०५
१२	जिल्ला प्रहरी कार्यालय, काभ्रेपलाञ्चोक	प्रहरी उपरिक्षक	बशुन्धरा खड्का	०११४९०२३०	९८५१२३५५५५
१३	कृषि विकास कार्यालय, धुलिखेल	वरिष्ठ कृषि विकास अधिकृत	कुल प्रसाद दवाडी	०११४९०२०१	९८५११९१५८९
१४	पशु सेवा कार्यालय धुलिखेल	पशु विकास अधिकृत	डा. श्रीजा वाग्ले	०११४९०२६६	९८५११६४५९४
१५	जलस्रोत तथा सिंचाई विकास डिभिजन काभ्रेपलाञ्चोक	डिभिजन प्रमुख	विनय पौडेल	०११४९०४६१	९८५१२२६९५१
१६	श.वि.भ.नि.वि, डिभिजन कार्यालय, काभ्रेपलाञ्चोक	डिभिजन प्रमुख	सन्तोष कुमार निरौला	०११६६२८४२	९८५१२२४८९३

  
स.प्र.जि.अ.

१७	स्वास्थ्य कार्यालय	वरिष्ठ स्वास्थ्य प्रशासक	रागित्री कक्षपति श्रेष्ठ	०११४९०३००	९८४१२१३०५७
१९	खानेपानी तथा सरसफाइ डिभिजन कार्यालय, (संयोजक)	डिभिजन इन्जिनियर	सृष्टी खालापाला	०११४९०३१३	९८४३१२३७८
२०	शिक्षा विकास तथा समन्वय इकाई. (संयोजक)	शिक्षा समन्वय इकाई प्रमुख ।	देवका ढकाल	०११४९०११७	९८५११५६०५४
२१	राष्ट्रिय अनुसन्धान कार्यालय	उप अनुसन्धान निर्देशक	शेर जंग बहादुर चन्द	०११४९०५२३	९८५१०३२९०५
२२	पूर्वाधार विकास कार्यालय बागमती प्रदेश	सिनियर डिभिजनल इन्जिनियर	राजु श्रेष्ठ	०११४९०४५९	९८५१२४२९५३
२३	डिभिजन वन कार्यालय, काभ्रेपलाञ्चोक	जिल्ला वन अधिकृत	कृष्ण बहादुर थापा	०११४९०१७५ ०११४९०५८६	९८५१२३३९५१
२४	उद्योग वाणिज्य कार्यालय,	घरेलु अधिकृत	यज्ञ बहादुर ओली	०११४९०१५४	९८५१०००८६५
२५	पाँचखाल न.पा.	नगर प्रमुख	महेश खरेल	०११४९९४५१	९८४३०४१७८८
२६	बनेपा न.पा.	नगर प्रमुख	शान्ति रत्न शाक्य	०११६६२४१९	९८५१०५६९७५
२७	धुलिखेल न.पा.	नगर प्रमुख	अशोक ब्याञ्जु	०११४९०३२४	९८५१०७३१७५
२८	नमोबुद्ध न.पा.	नगर प्रमुख	कुन्साङ लामा	०११४०४०६८	९८५११४९१६०
२९	पनौती न.पा.	नगर प्रमुख	रामशरण भण्डारी	०११४४०१३६	९८५१०८१२७२
३०	मण्डन देउपुर न.पा.	नगर प्रमुख	टोक बहादुर वाइवा	०११४१२११३	९८५११९९९१८
३१	भुम्लु गा. पा.	अध्यक्ष	प्रेम बहादुर भुजेल		९८५१०८४८०८
३२	रोशी गा. पा.	अध्यक्ष	दिनेश लामा		९८०१०२३६७३
३३	बेथान्चोक गा. पा.	अध्यक्ष	भगवान अधिकारी	०१६९१३६४५	९८५१०९९५११
३४	महाभारत गा. पा.	अध्यक्ष	कान्छा लाल जिम्बा		९७५१००५७१०
३५	तिमाल गा. पा.	अध्यक्ष	चन्द्र बहादुर लामा		९८५१०८३९५३
३६	खानीखोला गा. पा.	अध्यक्ष	इन्द्र बहादुर थिङ		९७४१२१७७३१
३७	चौरिदेउराली गा. पा.	अध्यक्ष	रेनुका चौलागाई		९७५१००३०३०


स.प्र.जि.अ.

विपद् उद्धारका कार्यमा प्रत्यक्ष सरोकारका निकायहरु :

- जिल्ला प्रशासन कार्यालय, काभ्रेपलाञ्चोकपलाञ्चोक
- स्थानीयतहहरु : १३ (६ न.पा. र ७ गा.पा.)
- सुरक्षा निकाय
  - नेपाली सेनाको श्री कालीजंग गण धुलिखेल
  - जिल्ला प्रहरी कार्यालय काभ्रेपलाञ्चोक
  - शसस्त्र प्रहरी बल नेपाल नम्बर १५ गण पाँचखाल
  - राष्ट्रिय अनुसन्धान कार्यालय काभ्रेपलाञ्चोक
- जिल्ला समन्वय समिति, काभ्रेपलाञ्चोकपलाञ्चोक
- जिल्ला स्थित राजनैतिक दलहरु
- सामुदायिक तथा निजी अस्पतालहरु
- स्वास्थ्य कार्यालय, काभ्रेपलाञ्चोकपलाञ्चोक
- डिभिजन वन कार्यालय, काभ्रेपलाञ्चोकपलाञ्चोक
- कृषि ज्ञान केन्द्र काभ्रेपलाञ्चोकपलाञ्चोक
- भेटरेनरी अस्पताल तथा पशु विज्ञ केन्द्र, काभ्रेपलाञ्चोकपलाञ्चोक
- जलस्रोत तथा सिंचाई डिभिजन कार्यालय, काभ्रेपलाञ्चोकपलाञ्चोक
- शिक्षा विकास तथा समन्वय इकाई काभ्रेपलाञ्चोकपलाञ्चोक
- पूर्वाधार विकास कार्यालय, काभ्रेपलाञ्चोकपलाञ्चोक
- आवास तथा शहरी विकास डिभिजन कार्यालय, काभ्रेपलाञ्चोकपलाञ्चोक
- नेपाल रेडक्रस सोसाइटी काभ्रेपलाञ्चोकपलाञ्चोक जिल्ला शाखा र २९ उपशाखाहरु
- सहयोग समिति ८ वटा
- पत्रकार महासंघ काभ्रेपलाञ्चोकपलाञ्चोक
- उद्योग वाणिज्य संघ, काभ्रेपलाञ्चोकपलाञ्चोक
- उद्योग वाणिज्य संघ धुलिखेल
- निर्माण व्यवसायी संघ, काभ्रेपलाञ्चोकपलाञ्चोक
- अन्य संघ संस्था (राष्ट्रिय तथा अन्तर्राष्ट्रिय गैह्रसरकारी संस्था)

  
सुवास पौडेल  
ज.स.स. वि.स.

८.२ काभ्रेपलाञ्चोक जिल्ला मा स्थित १३ वटा स्थानीयनिकायको (नगरपालिका तथा गाँउपालिका) सम्पर्क सुची



स्थानीय तहका प्रमुखसहित पदाधिकारीहरूको सम्पर्क

क्र. स.	नगरपालिका गाउँपालिका	नाम	काभ्रे जिल्ला मा स्थित १३ वटा स्थानीय निकायको नगरपालिका तथा गाँउपालिका सम्पर्क सूचीहरू	सम्पर्क नम्बर	मोबाइल नम्बर	वेबसाइट/इमेल ठेगाना
१	बनेपा नगरपालिका	नगरपालिका कार्यालय		०११६६१४१९		<a href="http://www.banepamun.gov.np">www.banepamun.gov.np</a> <a href="mailto:ict.banepamun@gmail.com">ict.banepamun@gmail.com</a>
		शान्तिरत्न शाक्य	मेयर	०११६६१४१९	९८५१०१०३८३	<a href="mailto:ict.banepamun@gmail.com">ict.banepamun@gmail.com</a>
		विमला सापकोटा दाहाल	उप मेयर	०११६६१४१९	९८९७३०००	<a href="mailto:ict.banepamun@gmail.com">ict.banepamun@gmail.com</a>
		भोला प्रसाद चापागाई	प्र.प्र अधिकृत	०११६६१४१९	९८४१२०३०५५	
२	धुलिखेल नगरपालिका	नगरपालिका कार्यालय		०११४९०३२४/ ४९०७२४		<a href="http://www.dhulikhelmun.gov.np">www.dhulikhelmun.gov.np</a> , <a href="mailto:info@dhulikhelmun.gov.np">info@dhulikhelmun.gov.np</a> / <a href="mailto:info.dhulikhelmun@gmail.com">info.dhulikhelmun@gmail.com</a>
		अशोक ब्यान्जु	मेयर	०११४९०३२४	९८५१०७३१७५	<a href="mailto:askbyanju@gmail.com">askbyanju@gmail.com</a>
		निरञ्जन जंगम	उप मेयर	०११४९०३२४	९८५१११९८८१	<a href="mailto:bimalasharma85@gmail.com">bimalasharma85@gmail.com</a>
		सुरेन्द्र थापा मगर	प्र. प्र. अधिकृत	०११४९०३२४	९८५१२५००२८	
३	पनौती नगरपालिका	नगरपालिका कार्यालय		०११४४१४२१		<a href="http://www.panautimun.gov.np">www.panautimun.gov.np</a> <a href="mailto:info@panautimun.gov.np">info@panautimun.gov.np</a>
		रामशरण भण्डारी	मेयर	०११४४०१३६	९८५१०८१२७२	<a href="mailto:bhimneupane112@gmail.com">bhimneupane112@gmail.com</a>



		गिता बन्जारा	उप मेयर	०११४४११२०	९८५१२३९१३९	gitabanjara321@gmail.com
		राम प्रसाद आचार्य	प्र.प्र.अधिकृत		९८५१२२५००२	m
				०११४४०१३६	९	
४	पाँचखाल नगरपालिका	नगरपालिका कार्यालय		०११४९९४५१		www.panchkhalmun.gov.np panchkhal.municipality@gmail.com
		महेश खरेल	मेयर		९८४३०४१७८८	kharelm@gmail.com
		सूर्यमाया दनुवार	उप मेयर		९८४१५१९२४२	laxmi.danuwar@gmail.com
		सूर्य प्रसाद गौतम	प्र. प्र.अधिकृत		९८५१२५००३१	
५	नमोबुद्ध नगरपालिका	नगरपालिका कार्यालय		०११४०४०३१ ०११४०४०६८		www.namobuddhamun.gov.np, namobuddhamun@gmail.com
		कुन्साङ लामा	मेयर	०११४०४०६८	९८५१२२५३६८ ०	namobuddha.mayor@gmail.com
		रत्नबहादुर लामा	उप मेयर		९८६६१९५४४४	mail2namobuddhadeputy mayor@gmail.com
		ईश्वरी प्रसाद शर्मा	प्र. प्र.अधिकृत		९८५१२५००३२	m
६	मण्डन देउपुर नगरपालिका	नगरपालिका कार्यालय		०११४१२११३		www.mandandeupurmun.gov.np, mandandeupurmun.gov.np
		टोकबहादुर वाइवा	मेयर	०११४१२११३	९८५११९९९१८	ytokbahadur@gmail.com
		विष्णुमणि नेपाल	उप मेयर	०११४१२११३	९८५१२५४३१५	
		मान बहादुर खड्का	प्र. प्र अधिकृत	०११४१२११३	९८५१२४३५६०	
७	खानिखोला गाउँपालिका	नगरपालिका कार्यालय				www.khanikholamun.gov.np, khanikholamun@gmail.com
		इन्द्रबहादुर थिङ	अध्यक्ष		९८५११६१७९९	parajulirai@gmail.com
		दोर्जेमान लामा	उपाध्यक्ष		९८६७८१३८७९	



		जीवन रैरे	प्र. प्र. अधिकृत		
८	महाभारत गाउँपालिका कार्यालय	गाउँपालिका कार्यालय			९८५१२५३४९१
		कान्छालाल जिम्बा	अध्यक्ष		
		सागर मोक्तान	उपाध्यक्ष		९७५१००९७१०
		हरि सिं विष्ट	प्र. प्र.अधिकृत		९८५१०२५३४७
९	रोशी गाउँपालिका कार्यालय	गाउँपालिका कार्यालय			
		दिनेश लामा	अध्यक्ष		९८५११५७९८२
		मिमबहादुर लामा	उपाध्यक्ष		९८५१२३८८२७
		रामबहादुर तामाङ	प्र. प्र.अधिकृत		९८५११२५८४५
१०	बेथान्चोक गाउँपालिका कार्यालय	गाउँपालिका कार्यालय		०११६९१३६४५	www.bethanchowkmun.gov.np bethanchowkmun@gmail.com ito.bethanchowkmun@gmail.com
		भगवान अधिकारी	अध्यक्ष		९८५१०८९७३३
		तारा राना तिमलिसना	उपाध्यक्ष		९८४१५३२५७२
		राजेन्द्र भण्डारी	प्र. प्र.अधिकृत	९८४५७२२५५५	९८४१५८९४९७
११	तेमाल गाउँपालिका कार्यालय	गाउँपालिका कार्यालय			www.temalmun.gov.np
		चन्द्रबहादुर तामाङ	अध्यक्ष		९८५१०८२२९४
		दलमान थोकर	उपाध्यक्ष		९८५११३९२१२
		राजन पाण्डे	प्र. प्र.अधिकृत		९८५७०६७५९९



१२	भुम्लु गाउँपालिका	गाउँपालिका कार्यालय				www.bhumlumun.gov.np
		प्रेमबहादुर भुजेल	अध्यक्ष		९८४३५३२०८०	gumandhoj.bhumlu@gmail.com
		जितेन्द्रमान तामाङ	उपाध्यक्ष		९८५१०१३५८०	vcp.bhumlumun@gmail.com
		विष्णु प्रसाद सुवेदी	प्र.प्र.अधिकृत		९८५१२१९६५३	bhumlurm@gmail.com
१३	चौरी देउराली	गाउँपालिका कार्यालय				cad.bhumlumun@gmail.com, 2041madan@gmail.com
		रेनुका चौलागाई	अध्यक्ष		९८५१२१३६९३	www.chaurideuralimun.gov.np ito.chaurideuralimun@gmail.com
		शेरबहादुर लामा तामाङ	उपाध्यक्ष		९८४१३३४९९७१	ito.chaurideuralimun@gmail.com
		मानदास लामा	प्र.प्र.अधिकृत		९८५१२४३०९१	ito.chaurideuralimun@gmail.com

८.३ काभ्रेपलाञ्चोक जिल्ला स्थित सरकारी कार्यालय, कार्यरत प्रमुख तथा अधिकृतहरु:

क्र.स.	कार्यालयको नाम	कार्यालय फोन नम्बर	पत्राचार गर्ने कार्यालयको आधिकारीक ईमेल ठेगाना	पद	कार्यालय प्रमुखको नाम थर	कार्यालय प्रमुखको मोबाइल नं
1	जिल्ला प्रशासन कार्यालय धुलिखेल	०११-४९०१२३	daokavre@gmail.com	प्र.जि.अ.	सूर्य प्रसाद सेडाई	9851237777
2	श्री कालिजंग गण धुलिखेल	011-490620	jungkali2061@gmail.com	प्रमुख सेनानी	प्रकास बहादुर सिंह	9841317603
3	जिल्ला प्रहरी कार्यालय काभ्रे	011-490230/490100	dpokavre@nepalpolice.gov.np	प्र.उ.	बसुन्धरा खड्का	9851235555
4	स.प्र.बल नेपाल नं. १५ गण हे.क्वा. पाँचखाल काभ्रे	011-499320	apfkalinchowkbhagawati.btn@gmail.com	स.प्र.उ.	त्रिभुवन विष्ट	9841706880
5	राष्ट्रिय अनुसन्धान जिल्ला कार्यालय धुलिखेल	०११-४९०५२३	nidkavre@gmail.com	उप अनुसन्धान निर्देशक	शेर जंग वहादुर चन्द	9851032905
6	ई प्र का बनेपा	9851282913	polbanepa@nepalpolice.gov.np	प्र.ना.उ.	लालध्वज सुवेदी	9851254531
7	ई प्र का कातिकेदेउराली	9844044704	apokattikedeurali.kavre@gmail.com	कार्यालय प्रमुख	नर बहादुर श्रेष्ठ	9844044704



8	ई प्र का मंगलटार	9851285410	mangaltar.sanchar@gmail.com	कार्यालय प्रमुख	पंचलाल गोले	9851285410
9	ट्राफिक प्रहरी कार्यालय बनेपा काभ्रे	9851123804	dtpokavre@nepalpolice.gov.np	प्र.नि.	विकास कुमार तामाङ	9851293355
10	कारागार कार्यालय काभ्रे	०११-४९०९६९	karagar.dhulikhel@gmail.com	कारागार प्रमुख	जीवन निरौला	9851278777
11	जिल्ला अदालत काभ्रे	०११-४९०२२९	info.dckavre@supremecourt.gov.np	श्रेष्ठेदार	कर्ण बहादुर राई	9851129285
12	जिल्ला सरकारी वकिल कार्यालय	01-490239	daokavre@hotmail.com	जि.न्यायिधिवक्ता	रेशम आचार्य	9841389825
13	जिल्ला समन्वय समितिको कार्यालय	011-490246	dcckave@gmail.com	जि.स.अ.	पिताम्बर पाण्डे	9851275222
14	सडक डिभिजन कार्यालय भक्तपुर	०१-६६२०२७४	droadbhaktapur@gmail.com	सि.डि.ई.	मेधराज मरासिनी	9851340975
15	भुमि व्यवस्थापन प्रशिक्षण केन्द्र	011-415055	info@lmct.gov.np	का.प्र. कार्यकारी निर्देशक	जनकराज जोशी	9851143200
16	कोष तथा लेखा नियन्त्रक कार्यालय काभ्रे	011-490279	kavrepalanchok.dco@fcgo.gov.np	प्र.को.नि.	लेखनाथ रेग्मी	9851329026
17	मालपोत कार्यालय धुलिखेल	011-490120	kavrepalachowk@dolma.gov.np	प्र.मा.अ.	दिपक कोइराला	9851150634
18	रेशम विकास केन्द्र, खोपासी	०११-४९००२५	khopasisericulture2032@gmail.com	केन्द्र प्रमुख	कृष्ण धिताल	9851161325
19	शहरी विकास तथा भवन कार्यालय धुलिखेल	011-662842	bhawankaryalayakavrepd3@gmail.com,	कार्यालय प्रमुख	सन्तोष कुमार निरौला	9851224893
20	जिल्ला हुलाक कार्यालय	011-49591	kavre@nepalpost.gov.np	हुलाक अधिकृत	श्यामकृष्ण श्रेष्ठ	9849425185
21	जिल्ला निर्वाचन कार्यालय	०११-४९०४८७	ecdeokavre29@gmail.com	जिल्ला निर्वाचन अधिकृत	उमेश कुमार राई	9851204487
22	नापी कार्यालय काभ्रे	०११-४९०२८७	kavrepalanchok@dos.gov.np	प्रमुख नापी अधिकृत	सुदर्शन सिंह धामी	9851156287
23	डिजिटल नापी कार्यालय बनेपा काभ्रे	०११-६६०६७४	digitalnapibanepa@gmail.com	प्रमुख	सुरेश जोशी	9851334185
24	आन्तरिक राजस्व कार्यालय धुलिखेल	011-490786	iro-dhulikhel@ird.gov.np	प्रमुख कर अधिकृत	हरि प्रसाद तिमिल्सना	9851341341
25	प्रधानमन्त्री कृषि आधुनिकीकरण परियोजना, परियोजना कार्यान्वयन एकाई, चौतारा सिन्धुपाल्चोक/बनेपा काभ्रे	011-620125	pmamp.piu.sindhupalchok@gmail.com	प्रमुख	भरतप्रसाद कंडेल	9851200125
26	खाद्य प्रविधि तथा गुण नियन्त्रण डिभिजन कार्यालय, धुलिखेल	011-490220	ftqcdodhulikhelkavre@gmail.com	खाद्य अनुसन्धान अधिकृत	मनिषा चापागाई	9851237156



27	इलाका प्रशासन कार्यालय बनखुचौर	9841622024	aaobanaku@gmail.com	कार्यालय प्रमुख	सुरेश थापा	9851236742
28	सुर्यविनायक-धुलिखेल-सिन्धुली-बर्दिबास सडक आयोजना	011-665646	sddsbrp@gmail.com	आयोजना प्रमुख	राजेन्द्र प्रसाद दास	9851344592
29	तथ्यांक समन्वय कार्यालय	011-490748	sokavre11@gmail.com	तथ्यांक समन्वय अधिकारी	सान्त्वना शर्मा	9841387781
30	शिक्षा विकास तथा समन्वय ईकाई धुलिखेल	011-490117	deokavre@gmail.com	ईकाई प्रमुख	देवका ढकाल	9851156054
31	सार्वजनिक निर्माण कार्यान्वयन ईकाई	011-661492	picukavre@gmail.com	ईकाई प्रमुख	बद्री बहादुर पाठक	9851229326
32	जनस्वास्थ्य कार्यालय काभ्रे	011-490315	dhokavre@gmail.com	वरिष्ठ स्वास्थ्य प्रशासक	रागिशी कक्षपति श्रेष्ठ	9841213057
33	मेथिनकोट अस्पताल	011-404095	methinkothospital@gmail.com	मेडिकल सुपरिटेण्डेन्ट	डा. मधुकर दाहाल	9851220242
34	कृषि विकास कार्यालय काभ्रेपलाञ्चोक	011-490201	akckavre@gmail.com	कार्यालय प्रमुख अधिकृतस्तर नवौं	कुल प्रसाद दवाडी	9851191589
35	जलश्रोत तथा सिंचाई विकास डिभिजन कार्यालय धुलिखेल	०११-४९०४६१	iddkavre@gmail.com	डिभिजन प्रमुख	बिनय पौडेल	9851226951
36	आयुर्वेद तथा वैकल्पिक चिकित्सालय, काभ्रेपलाञ्चोक	011-662134	p3mosd.dahckavre@gmail.com	आयुर्वेद चिकित्सक	डा. बशव्व दाम्बा कौण्डिन्यायनी	9851207134
37	खानेपानी तथा सरसफाई डिभिजन कार्यालय धुलिखेल	०११-४९०३	pr3wssd3@gmail.com	डिभिजन प्रमुख	सृष्टी खवालापाला	984312378
38	शिक्षा तालिम केन्द्र धुलिखेल	०११-४९०३५३	etckavrebp@gmail.com	कार्यालय प्रमुख	रुद्रहरि भण्डारी	9851239614
39	डिभिजन बन कार्यालय	०११-४९०१७५	dfokavre1@gmail.com	डिभिजनल वन अधिकृत दशौं तह	कृष्ण ब. थापा	9851233951
40	उद्योग वाणिज्य कार्यालय	०११-४९०१५४	csio.kavre123@gmail.com	उद्योग अधिकृत -काप्र	यज वहादुर ओली	9851000865
41	मसला बाली विकास केन्द्र पाँचखाल	०११-४९९०५५	sdcpanchkhal@gmail.com	कार्यालय प्रमुख अधिकृतस्तर नवौं	बिष्णु बोगटी	9851184600
42	भूमिगत जलश्रोत तथा सिंचाई विकास डिभिजन कार्यालय	०११-४९०९७१	gwidd.kavrepalanchowk@gmail.com	नि. डिभिजन प्रमुख	किरणराज कार्की	9851207477
43	पूर्वाधार विकास कार्यालय काभ्रे	011-490713	idokavrepalanchok1@gmail.com	कार्यालय प्रमुख	राजु श्रेष्ठ	9851242953


स.प्र.लि.अ.



44	जनस्वास्थ्य प्रयोगशाला, धुलिखेल	011-491441	pphl2076@gmail.com	निर्देशक	नारायण वहादुर काकी	9851207402
45	पशु सेवा कार्यालय धुलिखेल	011-490266	vhsscdhulikhel@gmail.com	कार्यालय प्रमुख अधिकृतस्तर आठौं	डा.श्रीजा वाग्ले	9851164594
46	यातायात व्यवस्था कार्यालय काभ्रेपलाञ्चोक	011-665828	banepayatayat@gmail.com	कार्यालय प्रमुख	अनुप ढकाल	9851261845
47	नेपाल बनेपा बहुप्राविधिक शिक्षालय	०११- ६६०८६७	nbpi.edu@gmail.com	शिक्षालय प्रमुख	इश्वरचन्द्र घिमिरे	9851212625
48	पनौती प्राविधिक शिक्षालय पनौती	०११- ४४०२५०	panautits@gmail.com	शिक्षालय प्रमुख	ई.जेन्दी वादे श्रेष्ठ	9851214250
49	धुलिखेल नगरपालिका कार्यालय	०११- ४९०३३०	info.dhulikhel@gmail.com	प्रमुख प्रशासकीय अधिकृत	सुरेन्द्र थापा मगर	9851250028
50	बनेपा नगरपालिका कार्यालय	०११- ६६९४०७	banepamun@gmail.com	प्रमुख प्रशासकीय अधिकृत	भोला प्रसाद चापागाईं	9841203055
51	पनौती नगरपालिका कार्यालय	०११- ४४०९३६	panautimun@gmail.com	प्रमुख प्रशासकीय अधिकृत	राम प्रसाद आचार्य	9851250029
52	पाँचखाल नगरपालिका कार्यालय	11499451	panchkhal.municipality@gmail.com	प्रमुख प्रशासकीय अधिकृत	सुर्य प्रसाद गौतम	9851250031
53	मण्डनदेउपुर नगरपालिका कार्यालय	०११- ४९२९९३	mandandeupurmu@gmail.com	प्रमुख प्रशासकीय अधिकृत	मान वहादुर खड्का	9851243560
54	नमोबुद्ध नगरपालिका कार्यालय	011-404031	mandandeupurmu@gmail.com	प्रमुख प्रशासकीय अधिकृत	ईश्वरी प्रसाद शर्मा	9851250032
55	महाभारत गाउँपालिका	9866294011	ito.mahabharatmun@gmail.com	नि. प्रमुख प्रशासकीय अधिकृत	हरि सिंह विष्ट	9863667680
56	भुम्लु गाउँपालिका	9851219653	bhumlurm@gmail.com	प्रमुख प्रशासकीय अधिकृत	विष्णु प्रसाद सुवेदी	9851219653
57	चौरीदेउराली गाउँपालिका	9851243091	ito.chaurideuralimun@gmail.com	प्रमुख प्रशासकीय अधिकृत	महान दास लामा	9851243091
58	खानीखोला गाउँपालिका	9851253491	khanikholamun@gmail.com	प्रमुख प्रशासकीय अधिकृत	जिवन गैरे	9851253491
59	वेथानचोक गाउँपालिका	11421062	bethanchowkmun@gmail.com	प्रमुख प्रशासकीय अधिकृत	राजेन्द्र भण्डारी	9841589497



60	तेमाल गाउँपालिका	9741666792	temalmun2@gmail.com	प्रमुख प्रशासकीय अधिकृत	राजन पाण्डे	9857067599
61	रोशी गाउँपालिका	9851201937	roshi2073@gmail.com	प्रमुख प्रशासकीय अधिकृत	राम बहादुर तामाङ	9851201937
62	नेपाल बैंक लि बनेपा	011-662303	bnp@nepalbank.com.np	प्रवन्धक	साजन कसलवट	9851014079
63	राष्ट्रिय वाणिज्य बैंक लि, धुलिखेल	011-490118	dhulikhel@rbb.com.np	प्रवन्धक	ईश्वरी प्रसाद ढुंगेल	9851125496
64	कृषि विकास बैंक लि बनेपा	011-662073	banepa.banking@adbl.gov.np	प्रवन्धक	यादव प्रसाद पुडासैनी	9851161515
65	कृषि विकास बैंक लि धुलिखेल	011-490468	dhulikhel.branch@adbl.gov.np	प्रवन्धक	रामचन्द्र बोहरा	9851317667
66	खानेपानी संस्थान बनेपा	011-661220	nwsc.banepa1@gmail.com	कार्यालय प्रमुख	भुपालसिंह भण्डारी	9848886896
67	कृषि सामग्री कं लि धुलिखेल	011-490306	aickavre@gmail.com	कार्यालय प्रमुख	योगेन्द्र पराजुली	9852029232
68	राष्ट्रिय आवास कम्पनी लि	011-663427	kavreyojana@gmail.com	कार्यालय प्रमुख	नरेश बहादुर सिंह	9868105984
69	राष्ट्रिय बीमा संस्थान बनेपा	011-660171	info.banepa@rbs.gov.np	कार्यालय प्रमुख	चण्डिका काफ्ले	9862130437
70	नेपाल बनेपा बहुप्राविधिक शिक्षालय	011-664290	nbpi.edu@gmail.com	कार्यालय प्रमुख	इश्वर चन्द्र चिमिरे	9851212625
71	नेपाल टैलिकम बनेपा	011-661222	krd.banepa@ntc.net.np	उप प्रवन्धक	जगदिश लेखक	9851109910
72	नेपाल विद्युत प्राधिकरण काभ्रे वितरण केन्द्र बनेपा	०११- ६६४७९७	kavre@nea.org.np	उप प्रवन्धक	अमृत बाबु अधिकारी	9851273718
73	नेपाल विद्युत प्राधिकरण पाँचखाल	011-499301	panchkhal@nea.org.np	केन्द्र प्रमुख	सुनिल सापकोटा	9851180535
74	पनौती जल विद्युत केन्द्र, खोपाशी	०११- ४९००५६	panauti@nea.org	कार्यालय प्रमुख	ई.सबिना उप्रेती	9851224809
75	गुठी संस्थान शाखा कार्यालय	०११- ४९०३०९	guthikavre@gmail.com	कार्यालय प्रमुख	उर्मिला आचार्य	9841283967
76	साल्ट ट्रेडिङ कर्पोरेशन लि	011-662731	stcbanepa@gmail.com	कार्यालय प्रमुख	ईश्वर आचार्य	9851320795
77	स्वास्थ्य बीमा बोर्ड बनेपा	9860806996	kavrepalanchok@hib.gov.np	संयोजक	मुना निरौला	9860806996

  
सुवास पौडेल  
स.प्र.लि.अ.

८.४ सुरक्षा निकायहरुको सम्पर्क नम्बरहरुको विवरण :



१. नेपाली सेना,

यस कार्यालय मातहतका युनिट र कमान्डरहरुको विवरण :

सिनं.	युनिटको नाम ठेगाना	रहेको स्थान	कार्यालय प्रमुख		मोबाईल नं.
			दर्जा	नामथर	
१	श्री कालीजग गण काभ्रे	धुलिखेल	प्रमुख सेनानी	प्रकाश बहादुर सिंह	<del>९८५१३१०६०३</del> ९८५५०२१४६९

२. नेपाल प्रहरी

क्र.सं.	युनिटको नाम	युनिट रहेको स्थान	कमाण्ड	नाम थर	सम्पर्क नं.
१.	जिल्ला प्रहरी कार्यालय धुलिखेल	धुलिखेल	प्र.उ	बशुन्धरा खड्का	९८५१२३५५५५

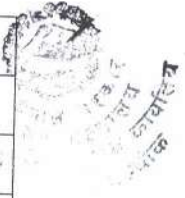
३. सशस्त्र प्रहरी वलका युनिटहरुमा विपद् प्रतिकार्यमा तयारी अबस्थामा रहेका जनशक्ति

क्र.सं.	युनिटको नाम	युनिट रहेको स्थान	कमाण्ड	नाम थर	सम्पर्क नं.
१.	स. प्र. बल नेपाल नं. १५ गण, पाँचखाल, काभ्रेपलाञ्चोक	पाँचखाल नपा वडा नं ३	स.प्र.उ	त्रिभुवन विष्ट	९८४१७०६८८०

८.५ नेपाल रेडक्रस सोसाइटी काभ्रेपलाञ्चोक जिल्ला शाखा, बनेपा

नेपाल रेडक्रस सोसाइटी काभ्रेपलाञ्चोकको जिल्ला शाखा तदर्थ समितिको पदाधिकारीहरुको विवरण :

सि.नं	नाम थर	पद	सम्पर्क नं	कैफियत
१	रघुनाथ हुमागाई	सभापति	९८५१२३०७०५	पनौती न.पा ९
२	देवेन्द्र प्रसाद भैल	उप सभापति	९८४१२०९०७०	बनेपा ७
३	पुण्यवति घले	उप सभापति	९८४१४३३४७०१	धुलिखेल ४
४	हेमलाल तामाङ	मन्त्री	९८५१०१६४९८	तेमाल ५
५	प्रेम कुमार तामाङ	कोषाध्यक्ष	९८५११६७८२२	बेथानचोक चलाल ४
६	राजु सिग्देल	उप मन्त्री	९८४१३४०३३२	काभ्रे ९
७	निलम श्रेष्ठ	उप कोषाध्यक्ष	९८४११०२६८९	बनेपा, सागा १४
८	गिता तिमल्सीना	म. सदस्य	९८५११९०३३३	पनौती न.पा ७



९	देवी प्रसाद नेपाल	सदस्य	९७५१०५८०७८	मण्डन देउपुर १०
१०	शुभद्रा देवी गुरागाई	म. सदस्य	९८४११०७७१०	पनौती न.पा १० खोपासी
११	पार्वती थापा	म.सदस्य	९८४३२४९५४१	पनौती ५ सुब्बागाउ
१२	नवराज दुलाल	सदस्य	९८५११८१६८०	मण्डन देउपुर ६
१३	अनन्त कृष्ण श्रेष्ठ	सदस्य	९८५११३५९८३	धुलिखेल न.पा
१४	ज्ञान बहादुर तामाङ	सदस्य	९८४१४७२७२६	तेमाल ७
१५	भोटु हुमागाई	सदस्य	९८४१५४३१३०	पनौती १२ भुमिडाडा
१६	पुष्कर प्रसाद तिमल्सीना	सदस्य	९८४१४३०६९२	नमोबुद्ध न.पा १०
१७	कृपेन्द्र श्रेष्ठ	सदस्य	९८४१२२५२५०	बनेपा ७
१८	प्रतिनिधि जिल्ला प्रशासन कार्यालय	पदेन सदस्य		धुलिखेल
१९	प्रतिनिधि समन्वय समिति	पदेन सदस्य		धुलिखेल
२०	त्रिरत्न राजवाहक	कार्यालय प्रमुख	९८४१४३२४९४	बनेपा न.पा ५

ख. यस जिल्लामा रहेका नेपाल रेडक्रस सोसाइटीका उपशाखाहरुको विवरण :

क्र.स	नामथर	पद	उपशाखा	सम्पर्क न.
१	कविता प्रधान	सभापति	चौतारी	९८४१७१४५३०
२	देवेन्द्र प्रसाद भैल	सभापति	बनेपा	९८४१२०९०७०
३	समुन्द्रलाल श्रेष्ठ	सभापति	चण्डेश्वरी	९८४१२३८६५५
४	प्रेम बहादुर तामाङ	सभापति	बैथानचोक	९८५११६८५१४
५	महेन्द्र प्रसाद वाग्ले	सभापति	खोपासी	९८४१५५०२४७
६	गणेश प्रसाद नेपाल	सभापति	चण्डेनी मण्डन	९८५११७२१२८
७	श्रीराम थापा	सभापति	सुब्बागाउ	९८५११५६६३७
८	बाबुकाजी पराजुली	सभापति	पाँचखाल	९८५११५६६३७
९	गोविन्द सापकोटा	सभापति	कुशादवी	९८४१५८२०४४
१०	राजु ताम्राकार	सभापति	पनौती	९८४१४१६५७०
११	चन्द्र प्रकाश श्रेष्ठ	सभापति	धुलिखेल	९८४१४७२९७८
१२	मिन बहादुर बस्नेत	सभापति	टौखाल	९८४३३७४९७०
१३	भोटु हुमागाई	सभापति	भुमिडाँडा	९८४१५४३१३०
१४	सानुभाई विष्ट	सभापति	जनागाल	९८४१३५३६२६
१५	बद्री बहादुर खत्री	सभापति	साँगा	९८४१४०१३८४
१६	बलराम सिग्देल	सभापति	काभ्रेभञ्ज्याङ	९८४१४४३०६२
१७	मुकुन्द शर्मा	सभापति	महेन्द्रज्योति	९८५१०४०३२२
१८	रामप्रसाद कोइराला	सभापति	अनेकोट	९८५१०९१२०४


१०३

सुवास पौडेल  
स.प्र.सि.अ.



१९	माधव प्रसाद नेपाल	सभापति	महादेवस्थान	९८४१५२३३३१
२०	ईश्वर बहादुर भण्डारी	सभापति	सुन्थान	९८५११२४९२५
२१	प्रदिप के.सी	सभापति	खरिबोट	९७४१२१७८९९
२२	आत्माराम अधिकारी	सभापति	दाप्चा	९८४१९८००४१
२३	केदार बहादुर श्रेत्री	सभापति	दुर्खक	९८६०५१११५८
२४	यादव कृष्ण श्रेष्ठ	सभापति	नाला	९८४९३१८८३३
२५	दामोदर श्रेष्ठ	सभापति	मंगलटार	९८५१२०५७६७
२६	नवराज दुलाल	सभापति	ढाडखोला	९८५११८१६८०
२७	मुकुन्द प्रसाद अर्याल	सभापति	बल्थली	९८४१४४६४११
२८	पुण्यवती घले	सभापति	सेतिदेवी	९८४१४३४७०१
२९	राज कुमार घिमिरे	सभापति	टुकुचा	९८५१०९१३३४

सुवास पौडेल  
स.प्र.जि.अ.



ग. नेपाल रेडक्रस सोसाइटी काभ्रेपलाञ्चोक जिल्ला शाखाको मातहतमा रहेका जनशक्तिको विवरणः

विवरण	उपलब्ध संख्या
राष्ट्रियविपद् अनुक्रियाटोली सदस्य (NDRT)	२
जिल्लाविपद् अनुक्रियाटोली (DDRT)	३६
सामुदायिक आपत्कालिन उद्धार समुह-CBERT / CADRE	४२२
प्राथमिक उपचारक	११८
Basic Water Rescue Training	१
रेडक्रस प्रचार प्रसार, सुरक्षित पहुँच र ट्रेसिङ्ग सेवा प्रदायक	३३
आपत्कालिन अवस्थामा खानेपानी सरसफाई तथा प्रवर्द्धन तालीम	२४
खानेपानी सरसफाई र स्वच्छता प्रवर्द्धन टोली	३
वारुदी सुरुङ्ग सम्बन्धी जनशक्ति	४
मनोसामाजिक परामर्शदाता	५
उपशाखा	२९
सहयोग समिती	८
कर्मचारीहरु	९
परियोजना कर्मचारीहरु	१९ जना
जुनियर सर्कल	८७
युवा रेडक्रस सर्कल	१६
आजीवन सदस्य	४०५९
विशिष्ट सदस्य	९
यशष्कर सदस्य	६
एम्बुलेन्स जिल्ला शाखाद्वारा संचालित	२
एम्बुलेन्स उपशाखाबाट संचालित	१
रक्तसञ्चार सेवाको भवन	१
जेनेरेटर	२
आधारभूत खोज उद्धार प्रतिकार्य सामग्री ( CDCRC ) मण्डनदेवपुर, दोलालघाट, खरेल थोक, ज्याम्दी, सर्सिम खक ( वितरण)	९३ सेट
रक्त भण्डारण दैनिक (आकस्मीक)	२०० यूनिट
आकस्मिक कोष (जिल्ला शाखा) सोधभर्ना हुने रकम	१ लाख

स्रोत: नेरेसो काभ्रेपलाञ्चोक जिल्ला शाखा

  
स.प्र.जि.अ.  
स.प्र.जि.अ.



८.६ काभ्रेपलाञ्चोक जिल्लामा मानवीय क्षेत्रमा कार्यगर्ने संघसंस्थाहरुको नामावली :

क्र.सं.	नाम	संस्था	मोबाइल नं.
१.	समुन्द्रलाल श्रेष्ठ	सामुदायिक उत्थान मञ्च (सिफ) नेपाल, बनेपा ।	९८४९२३८६५५
२.	शंख बुद्ध लामा	शान्ति जन आर्दश सेवा केन्द्र	९८५१००२५८२
३.	दिनेश लामा	नाडसाल एसोसिएसन नेपाल	
४.	बसन्त कुवर, विपिन लामा	सि. भि. फोरम	
५.	दयासागर नेपाल	दिगो विकासको लागी राष्ट्रिय अभियान नेपाल	९८४९१००४३२
६.	मुक्ति तौजले	रिमरेक नेपाल	
७.	भरत विष्ट, रामकृष्ण चापागाँइ	समाजसेवा समुह	
८.	जितराम लामा	आसाँ नेपाल	
९.	डि एन तिमिल्सिना	ग्रामिण विकास संस्था	
१०.	देव राज भण्डारी	वास्ता नेपाल	९८५१०४३३५४
११.	नवराज तिमिल्सिना	शैक्षिक सशक्तिकरण केन्द्र	
१२.	श्याम तिमिल्सिना	एकिकृत सामुदायिक विकास केन्द्र	९८५१९६३७०४
१३.	शर्मिला श्रेष्ठ	सिद्धार्थ बाल गृह	९८४९४४३०९९
१४.	लिला बहादुर तमाङ्ग	हिमाल बाल गृह	९८४९००६३९९
१५.	बिनोद पराजुली	सामाजिक संस्था जिल्ला समन्वय समिति	
१६.	रामप्यारी बस्नेत	सहयोग र सरोकार	९८४९३३४५३४

८.७ विपत व्यवस्थापन सम्बन्धी जि.प्र.का. तथा स्थानिय तहबाट खटिएका फोकल पर्सनहरुको नामावली  
(जिल्ला प्रशासन कार्यलाय काभ्रे) राजेन्द्र सापकोटा - ९८४९३०५६५८

सि.नं.	स्थानिय तहको नाम	फोकल पर्सनको नाम	सम्पर्क नम्बर	कै.
१.	धुलिखेल नगरपालीका	हेरराम हुमागाई	९८५१११९७१८	
२.	बनेपा नगरपालीका	धुवराज नेपाल	९८४१४३७४२१	
३.	पनौती नगरपालीका	प्रेम सोनाम	९८५१२३९६४२	
४.	पाँचखाल नगरपालीका	गणेश खरेल	९८४१८४४६२७	
५.	मण्डनेउपुर नगरपालीका	बिकास राई	९८६६०७७३०४	
६.	नमोबुद्ध नगरपालीका	सन्तोष काफ्ले	९८४१७१५१३०	
७.	रोशी गाउँपालीका	भगेन्द्र अधिकारी	९८४१४२४२४२	
८.	भुम्लु गाउँपालीका	मोतीलाल तामाङ	९८४१४१४९०८	
९.	चौरीदेउराली गाउँपालीका	तेज बहादुर घिसिङ	९८५१३१००८५	
१०.	तेमाल गाउँपालीका	उज्वल लामा	९८४५२९७१२९	
११.	बेथानचोक गाउँपालीका	विश्वनाथ दाहाल	९८४१४९०८९१	
१२.	खानिखोला गाउँपालीका	राम पुकार यादव	९८४१५०८४७२	
१३.	महाभारत गाउँपालीका			

सुवास पाँडेल  
स.प्र.सि.अ.



7

८.८ List of Rainfall Monitoring Station Equipment's supported in various Municipalities

Name of Municipality	Name of School	Ward Number	Rainfall Monitoring Station Materials	Location of Stockpile	Ward Member	Contact Number	RMS member	Contact Number
Timal Rural Municipality	Shree Narayansthan Sec. School	5	(Rain Gauge, Min and Max Thermometer, Hygrometer, Wooden case for instruments) provided to each of school for setting up station	School	Prabin Lama	9801090340	Dil Kumar Moktan	
Dhulikhel Municipality	Shree' Golma devi Basic. School	1		School	Ramesh Ghoraini	9841503961	Govinda Ghoraini	9841569416
Mandan Deupur Rural Municipality	Baluwa Sec. School	1		School	Keshab Timalsina	9851222723	Shreeram Timalsina	9849857105
Chauri Deurali Rural Municipality	Bhumesthan Sec. School	8		School	Dhana Lama	9818066750 9851253807	Rameshwar Panta	9741487216

८.९ जिल्लाका संचारकर्मीहरूको विवरण

1	Badriraj Timalsina Dhulikhel-11	President, FNJ Sanjiwanipatra Weekly	9851085457	safalbadri@gmail.com
2	Binod Kumar Neupane PAnchkhal-6	Vice president, FNJ Prime FM/mechikali.com	9851010581	journalistbinod@gmail.com
3	Sunita Sapkota Banepa-9	Vice president, FNJ sabaikosamachar.com	9843188503	sathisunita@gmail.com

  
सुवास मोडेल  
स.प्र.जि.अ.

4	Kapil Koirala Namobudda-5	Secretary, FNJ Karoobar Daily/Himalayan TV, mediachok.com	9851071925 9841487770	<a href="mailto:journalistkoirala@gmail.com">journalistkoirala@gmail.com</a>
5	Saroj Adhikari Bethanchok-2	Joint Secretary, FNJ Bethanchok weekly	9851002857 9841983472	<a href="mailto:adhikarisaroj55@gmail.com">adhikarisaroj55@gmail.com</a>
6	Jagatman Tamang Temal-1	Joint Secretary, FNJ namobuddakhabar.com	9841938374	<a href="mailto:tjagatmanbal@gmail.com">tjagatmanbal@gmail.com</a>
7	Kedar Timalisina Mandandeupur	Treasurer, FNJ Gorkhapatra Daily	9851030584	<a href="mailto:journalistkedar@gmail.com">journalistkedar@gmail.com</a>
8	Devraj Kc Banepa-11	Executive Member, FNJ NTV	9851116950	<a href="mailto:journalistdevraj6@gmail.com">journalistdevraj6@gmail.com</a>
9	Ashok MAhat Panauti-9	Executive Member, FNJ naulosamachar.com	9841831259	<a href="mailto:naulosamachar@gmail.com">naulosamachar@gmail.com</a>
10	Mohan Krishna Timalisina Bethan-3	Executive Member, FNJ Hamro Indrawati Weekly	9849579162	<a href="mailto:mohankrishnatimalisina@gmail.com">mohankrishnatimalisina@gmail.com</a>
11	Ranjit Bohora Panchkhal-6	Executive Member, FNJ Prime FM	9851008072	<a href="mailto:r.bohara4u@gmail.com">r.bohara4u@gmail.com</a>
12	Santosh Neupane Panauti-2	Executive Member, FNJ Khabarchautari Weely	9851128272	<a href="mailto:sgneupane@gmail.com">sgneupane@gmail.com</a>
13	Shiva Panta Temal-7	Executive Member, FNJ Radio Namobudda	9843026080	<a href="mailto:bibash.panta54@gmail.com">bibash.panta54@gmail.com</a>
14	Sukadev Thapaliya Temal-1	Executive Member, FNJ Sourya Daily	9860024037 9803277146	<a href="mailto:sukadevthapaliya46@gmail.com">sukadevthapaliya46@gmail.com</a>
15	Ramchandra Adhikari Bethan-4	Executive Member, FNJ Madhyamarga weekly	9841431569	
16	Suraj Shrestha Bethan-4	Rajdhani Daily/ Janata TV/bethanchokkhabar.com	9849576128	<a href="mailto:tapainkosuraj28@gmail.com">tapainkosuraj28@gmail.com</a>
17	Samjhana Gautam Roshi-7	Executive Member, FNJ Radio Nepal	9841631647	<a href="mailto:sumimybest@gmail.com">sumimybest@gmail.com</a>
18	Badri Timalisina Bethan-3	Executive Member, FNJ Chestha Weely	9849678393	<a href="mailto:badrit19@gmail.com">badrit19@gmail.com</a>
19	Pema Lama Roshi-5	Executive Member BAGmati Proviencie	9841102571	<a href="mailto:tmgkavre@gmail.com">tmgkavre@gmail.com</a>
20	Samjhana Humangain Namobudda-8	Executive Member BAGmati Proviencie	9841105937	<a href="mailto:teamaraniko@gmail.com">teamaraniko@gmail.com</a>

**Kavre Based Journalist working In National Daily Newspapers**

१०८

  
सुवास पौडेल  
स.प्र.सि.अ.

1	Badriraj Timalisina	President, FNJ KAVRE Sanjiwanipatra Weekly	9851085457	safalbadri@gmail.com
2	Kapil Koirala	Secretary, FNJ KAVRE Karobar Daily/Himalayan TV	9851071925/9841487770	journalistkoirala@gmail.com
3	Motiram Timalisina	Nepal Samacharpatra Cheshta Weekly	9851057753	motiramtimalisina@gmail.com cheshta_moti@yahoo.com
4	Nagendra Adhikari	Kantipur Daily	9851096876	kavrelipatrakarbhair@gmail.com
5	Madhusudhan Guragain	Nagarik Daily	9851016465, 9802016465	mguragain@gmail.com
6	Madhusudhan Timalisina	Gorkhapatra Daily	9841699074	jrmadhu.kavre@gmail.com
7	Kedar Timalisina	Gorkhapatra Daily	9851030584	journalistkedar@gmail.com
8	Rojan Tamang	Annapurna Post Daily/API Television	9851019986	rojanrss@gmail.com
9	Indra Bahadur Thapa	Naya Patrika Daily	9849316660	gauleindra@gmail.com
10	Sukadev Thapaliya	Saurya Daily	9860024037	sukadevthapaliya46@gmail.com
11	Suraj Shrestha	Rajdhani Daily/Janata TV	9849576128	tapainkosuraj28@gmail.com

## Television

1	Devraj kc	NTV	9851116950	journalistdevraj6@gmail.com
2	Khagendra Bhandari	NTV/RadioNepal	9851082244	khagendrab@gmail.com
3	Rama Dahal	Kantipur TV	9841107600	journalistrama@gmail.com
4	Bikash Timalisina	Image Channel	9860146578	bikashtimalisina1997@gmail.com
5	Pradeep Bhandari	ABC Television	9851227164	satmulkhabar@gmail.com
6	Shankar Adhikari	Araniko TV Chairman	98510 49294 011660000	shankar4atv@gmail.com aranikotvhd@gmail.com

7	Rajaram Gautam	Mountain tv	9841849191	journalistraja@gmail.com
---	----------------	-------------	------------	--------------------------

## News Agencies and online

1	Raj Kumar Parajuli	RSS Kavre	9841251162	raj.kvrnepal@gmail.com
2	Pema lama	RSS Dhulikhel	9841102571	tmgkavre@gmail.com
3	Madhusudhan Guragai	kavrenews.com	9851016465	mguragain@gmail.com
4	Kapil koirala	mediachok.com	9851071925	journalistkoirala@gmail.com
5	Rajaram Gautam	looksnepal.com	9841849191	journalistraja@gmail.com
6	Nawaraj Bajgain	ramrosandesh.com	9841300469(mob),	nrhajgain@yahoo.com
7	Kabiraj Dhakal	palpalko.com	9851035804	palpalkonews@gmail.com
8	Pujan Dhital	sabaikosamachar.com	9860108206	sabaikosamachar@gmail.com
9	Sunita sapkota (editor)	sabaikosamachar.com	9843188503	sathisunita@gmail.com
10	Dil Bdr Thokar (Gyantso) /Anjali Tamang	temalonline.com	9849444568 9861314908	onlinetemal@gmail.com
11	Dhruba Rayamajhee	khabarghar.com	9841602323	khabarghar@gmail.com
12	Ishwori Rajkumar Mainali	nawasanket.com	9851168456,9860463251	nawasanketonline@gmail.com
13	Jagat Tamang	namobuddhakhobar.com	9841938374	tjagatmanbal@gmail.com
14	Purushotam Dhakal	khullapost.com	9841895804	khullapost@gmail.com
15		khullakhobar.com		
16	Rojan tamang	kavreheadline.com		
17	Maniram Dahal	activemedianepal.com		
18	Indrabahadur Thapa	epananepal.com		
19	Ashok mahat	naulosamachar.com		
20	Chitra lama	dristikhobar.com		
21	Jyoti Shrestha	bethanchokkhabar.com		
22	Binod Neupane	mechikali.com		
23	Deepak Timalina	mediacclubnepal.com		

## Newspaper From kavre

S.N.	NAME	DESIGNATION	NEWSPAPER	DAY	CONTACT NO.	E-MAIL
1.	Samir Chaulagai	Publisher	Kavre Post	Sunday	9851191487	kavrepost@yahoo.com
2.	Keshabraj Poudel	Executive Editor	Khabar Chautari		9851019984 011660687	kchautari@yahoo.com keshav.journalist@gmail.com

3.	Pradeep KC	Editor	Madhya Marg		9851143899	<a href="mailto:madhya_marga@yahoo.com">madhya_marga@yahoo.com</a>
4.	Saran Humagai	Editor	Kavre Prabaha		9841841942	<a href="mailto:kavreprawaha2009@yahoo.com">kavreprawaha2009@yahoo.com</a> <a href="mailto:kavreprawaha2009@gmail.com">kavreprawaha2009@gmail.com</a>
5.	Guna Raj Moktan	Editor	Roshi khabar		9751060708 011490738	<a href="mailto:roshikhabar@gmail.com">roshikhabar@gmail.com</a>
6.	Navaraj Bajagain	Editor	Nava Kshitiz	Monday	9841300469,	<a href="mailto:nrbajagain@yahoo.com">nrbajagain@yahoo.com</a>
7.	Narayan Sapkota	Editor	Hamro Indrawati		9851163809	<a href="mailto:hamroindrawati@gmail.com">hamroindrawati@gmail.com</a>
8.	Ujad Raktim	Associate Editor	NayaSanchar Darshan		9841443728 9751041224	<a href="mailto:sanchar_darshan@yahoo.com">sanchar_darshan@yahoo.com</a>
9.	Shikhar Chimaurya	Chief Editor	Kavre Sandesh		9851016056	<a href="mailto:shikharc8@gmail.com">shikharc8@gmail.com</a>
10.	Ramesh Prasad Neupane	Associate Editor	Kavre Times	Tuesday	9851226399, 011663049	<a href="mailto:kavretimes@yahoo.com">kavretimes@yahoo.com</a> <a href="mailto:kavretimes.weekly@yahoo.com">kavretimes.weekly@yahoo.com</a>
11.	Buddha raj ShresthaSta	Publiser	Tapai Hamro		9841495298	<a href="mailto:tapaihamro37@gmail.com">tapaihamro37@gmail.com</a> <a href="mailto:info@tapaihamro.com.np">info@tapaihamro.com.np</a>
12.	Parlhad Sahrma	Editor	Prabhat Pheri	Wednesd ay	9751028450	<a href="mailto:ppkavre@gmail.com">ppkavre@gmail.com</a>
13.	Dhurba rayamajhi	Editor	Roshi		9841602323	<a href="mailto:roshiweekly@yahoo.com">roshiweekly@yahoo.com</a>
14.	Shubharaj Adhikari	Publisher	Palanchok		9802075818, 9851000296	<a href="mailto:raajshubha@gmail.com">raajshubha@gmail.com</a> <a href="mailto:pskavre@gmail.com">pskavre@gmail.com</a>
15.	Laxman Timalisina	Associate Editor	Cheshta	Thursday	9851130032 011662494	<a href="mailto:ltimalsinanp@gmail.com">ltimalsinanp@gmail.com</a>
16.	Yadunath Deupure	Editor	Su-Sandesh		9849684045, 9851106170	<a href="mailto:sskavre@gmail.com">sskavre@gmail.com</a>
17.	Buddha Lopchan	Publisher	Dadapari Sandesh		9851129869, 9843429869	<a href="mailto:buddhalopchan4@gmail.com">buddhalopchan4@gmail.com</a>
18.	Pema Lama	Editor	Janapratirodh	Friday	9841102571	<a href="mailto:tmgkavre@gmail.com">tmgkavre@gmail.com</a> <a href="mailto:j.pratirodh@yahoo.com">j.pratirodh@yahoo.com</a>
19.	Ishwari Ojha	Editor	Sanjiwani Weekly		9841289530 9851116950	<a href="mailto:sanjiwanipatra@gmail.com">sanjiwanipatra@gmail.com</a>
20.	Saroj Adhikari	Chief Editor	Bethanchok Weekly		9841983472	<a href="mailto:bsaptahik@gmail.com">bsaptahik@gmail.com</a>

## Radio and FM Stations

  
सुवास पौडेल  
स.प्र.लि.अ.



SN	FM RADIO	MHz	CONTACT	DESINATION	CONTACT NO.	E-MAIL
1.	Radio Thaha Sanchar		Ikman Lama	Reporter	9849878184	<a href="mailto:imalatmg@gmail.com">imalatmg@gmail.com</a>
2	Radio Namobuddha	106.7	Hiraman Lama	News Chief	9851204183 011490618(O)	<a href="mailto:news.radionamobuddha@gmail.com">news.radionamobuddha@gmail.com</a>
3	Radio ABC	89.8	Hari Prasad Neupane	sub-station Manager	9849017988(mob), 011663399(O)	<a href="mailto:news_abc@yahoo.com">news_abc@yahoo.com</a>
4.	Prime FM	104.5	Binod Neupane	News chief	9851010581	<a href="mailto:journalistbinod@gmail.com">journalistbinod@gmail.com</a>
5.	Radio Shephard	88.9	Sachit khadka	Station Manager	9841310423	<a href="mailto:idolsachit@gmail.com">idolsachit@gmail.com</a>
6.	Manoranjan FM	88.1				<a href="mailto:manoranjanfm88.1@gmail.com">manoranjanfm88.1@gmail.com</a>
7	Araniko FM	96.3	Samjhana Humagain	News Chief	9841105937	<a href="mailto:humsamjhana@gmail.com">humsamjhana@gmail.com</a>
8	Radio Roshi	101.6	Gunaraj Muktan	Station Manager	9751060708	<a href="mailto:gunaraj.muktan@gmail.com">gunaraj.muktan@gmail.com</a>
9	Radio Gaurab	97.0	Mahendra Thing	Station Manger	9851081179	<a href="mailto:radiogaurab@gmail.com">radiogaurab@gmail.com</a>
10	Madhyapurb a FM	104	Ramkrishna Banjara		9851000545	<a href="mailto:weekly.aaveg@gmail.com">weekly.aaveg@gmail.com</a>
11	Radio Toptown	107.0	Karma Lama		9851066960	
12	Radio Kranti	90.4	Kranti Dong		9849161678	

Former President/Advisor FNJ kavre

  
सुवास पौडेल  
स.प्र.सि.अ.

S. N.	NAME	DESIGNATION	NEWSPAPER	CONTACT NO.	E-MAIL
1.	Bhojraj Timalsina	past president	FNJ kavre	9851085875	banepa.kavre@gmail.com
2.	Ishwori Ojha	past president	FNJ kavre	9851209530	ojhaishwari@yahoo.com
3.	Bhola Thapa	past president	FNJ kavre	9851049783	Bhola4thapa@gmail.com
4.	Mahesh Paudel	past president	FNJ kavre	9841460813	mpkavreli@gmail.com
5.	Narayan Sapkota	past president	FNJ kavre	9851163809	hamroindrawati@gmail.com
6.	Motiram Timalsina	Past president	FNJ kavre	9851057753	motiramtimalsina@gmail.com
7.	Nawaraj Bajgain	Advisor	FNJ kavre	9841300469/98510-10468	nrbajgain@yahoo.com

### MEDIA ORGANIZATION

Kapil Koirala	President	Press Union kavre	9851071925	journalistkoirala@gmail.com
Bhuvan Rayamajhi	President	Press organization Nepal kavre	9851039901	primefm104.5@gmail.com
Ramkrishna Banjara	President	press sangathan kavre	9851000454	weekly.aaveg@gmail.com
Shankar Adhikari	National President	National Television broadcaster Association	9851049294	shankar4atv@gmail.com
Sachit Khadka	President	Kavre Radio Tv Prasarak Manch	9841310423	sachit@gmail.com
Pema Lama	President	Janajati Patrakar mahasangh Bagmati Province	9841102571	tmgkavre@gmail.com
Keshav Raj Paudel	President	Photo Patrakar mahasangh	9851019984	kchautari@yahoo.com keshav.journalist@gmail.com
Shisir Dong	President	janajati Patrakar mahasangh kavre	9849579494	
Jagatman Bal	President	Tamang sanchar sangh	9841938374	tjagatmanbal@gmail.com



८.१० जिल्ला आपत्कालीन कार्यसंचालन केन्द्र DEOC मा कार्यरत कर्मचारीहरु :

क्र.स.	नामथर	पद	खटाएको कार्यालय	संर्म्भक नं.
१	साजन दर्जी	प्रहरी सहायक हवलदार	जिल्ला प्रहरी कार्यालय	९८५१२८७११६
२	दिपेन्द्र घिमिरे	सशस्त्र प्रहरी सहायक हवलदार	सशस्त्र प्रहरी बल १५ नं गण हे.क्वा. पाँचखाल	९८४४२५४६१७

  
सुवास पाँडेल  
स.प्र.जि.अ.

## परिच्छेद नं. ९



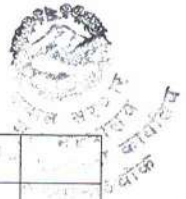
९. जिल्लामा रहेको एम्बुलेन्स, दमकल तथा खोज तथा उद्धार सामाग्रीहरु :  
उद्धार सामाग्रीको अवस्था- सुरक्षा निकाय

१. सशस्त्र प्रहरी बल, नेपाल नं. १५ गण हे.क्वा.,काभ्रे

सि.न.	सामाग्रीको विवरण	संख्या	अवस्था		कै.
			साबुत	बेसाबुत	
१	Fire Fighting Suit Jacket and Trouser	४-सेट	साबुत		
२	Fire Helmet	४-सेट	साबुत		
३	Gloves	४-जोर	साबुत		
४	Fire Boot	४-जोर	साबुत		
५	Breathing Mask with Filter Cartridge	४-सेट	साबुत		
६	Self-contained Breathing Apparatus set	४-बटा	साबुत		
७	डाईनामिक रोप	२ रोल	साबुत	-	
८	सिट हार्नेस	२ बटा	साबुत		
९	जुमर	९ गोटा	साबुत	-	
१०	सिङगल पुल्ली	३ गोटा	साबुत	-	
११	डबल पुल्ली	३ गोटा	साबुत	-	
१२	फिगर क्याराविना	३ गोटा	साबुत	-	
१३	प्रुसिक	५ थान	साबुत	-	
१४	स्क्रु लक क्याराविना	१० गोटा	साबुत	-	
१५	चेष्ट हार्नेस	१ थान	साबुत	-	
१६	वर्किङ ग्लोवस	४० जोर	साबुत	-	
१७	ड्रिल मेशिन/ ह्याम्बर	१ थान	साबुत	-	
१८	थ्रो-व्याग	१ थान	साबुत	-	
१९	डेमोलेशन ह्याम्बर	१ सेट	साबुत	-	
२०	Pick	१३ pcs	साबुत	-	
२१	Kodalo/ Spade	७pcs	साबुत	-	
२२	Taurpauline	१ packet	साबुत	-	
२३	Bucket Iron/Plastics	५/५ pcs	साबुत	-	
२४	Shovel	२० pcs	साबुत	-	

११५

  
 स.प्र.जि.अ.



२५	Long Bar	१ pcs	साबुत	-	
२६	Rope Big	१ Roll	साबुत	-	
२७	Crow Bar	१ pcs	साबुत	-	
२८	Key Hole Sow	१ pcs	साबुत	-	
२९	Tent	२ सेट	साबुत	-	
३०	Multi Purpose Helmet / Safety Helmet	४४ pcs	साबुत	-	
३१	Life Jacket	३२ pcs	२५	७	
३२	Hammer	२ pcs	साबुत	-	
३३	Water Filter	२ pcs	साबुत	-	
३४	Gum Boot	७ Pair	साबुत	-	
३५	डोमटेन्ट Small	५ थान	साबुत	-	
३६	डोमटेन्ट Medium	२ थान	साबुत	-	
३७	डोमटेन्ट Large	१ थान	साबुत	-	
३८	म्याट्रेस	५ थान	साबुत	-	
३९	फायर स्वाटर	१० थान	साबुत	-	
४०	फायर रेक हो	२ थान	साबुत	-	
४१	Chainsaw	३ थाना	२	१	
	Chain For Chain Saw 18"	६ थान	५	१	
	Spark Plug	५ थान	साबुत	-	
	Air Filter	५ थान	साबुत	-	
	Piston	२ थान	साबुत	-	
४२	Four Stroke Power Cutter ( Rotary Rescue Saw)	२ थान	साबुत	-	
	Concrete Blade	६ थान	साबुत	-	
	Iron Cutting Blade	६ थान	साबुत	-	
	Wood Cutting Blade	४ थान	साबुत	-	
४३	Electric Chain Saw	१ थान	साबुत	-	
	Chain For Chain Saw 16"	३ थान	साबुत	-	
४४	Rotary Hammer Drill	१ थान	साबुत	-	
	22x540 Drill Bit	३ थान	साबुत	-	
	Chisel Bit Pointer	१ थान	साबुत	-	
	Bull Point Bit	१ थान	साबुत	-	
	Flat Point Bit	१ थान	साबुत	-	
४५	Collapsible Ladder	१ थान	साबुत	-	
४६	Reciprocating Saw	१ थान	साबुत	-	
	Reciprocating Saw Blade 12",6",9"	२०/४०/२००	साबुत	-	

  
 स.प्र.सि.अ.  
 स.प्र.सि.अ.

४७	Hydraulic Hand Operated Combination Tool	१ थान	साबुत	-	
४८	टर्च (हेड)	२ थान	साबुत	-	
४९	व्याक प्याक वाटर पम्प	२ थान	साबुत	-	
५०	जम्म सुट	४ सेट	साबुत	-	
५१	फायर रेक	२ थान	साबुत	-	
५२	गल	३ थान	साबुत	-	
५३	बुट फायर	२० जोर	साबुत	-	
५४	रेन कोट	५ थान	साबुत	-	
५५	नाईलन डोरी	३ रोल	साबुत	-	
५६	सेप्टी गगलस	५ थान	साबुत	-	
५७	फस्ट एड किड	३ थान	साबुत	-	
५८	स्ट्रेचर	२ थान	१	१	
५९	Reciprocating Saw	१ थान	साबुत		
६०	Spare Blade 6 inch	३० थान	साबुत		
६१	Spare Blade ९ inch	३० थान	साबुत		
६२	Spare Blade १२ inch	३० थान	साबुत		
६३	पिग	४ थान	साबुत		
६४	फायर स्वाटर	५ थान	साबुत		
६५	हेल्मेट	५ थान	साबुत		
६६	फरुवा	६ थान	साबुत		
६७	साबेल	५ थान	साबुत		
६८	दाते	६ सेट	साबुत		
६९	बुट जुत्ता	३ जोर	साबुत		
७०	कोदालो	३ थान	साबुत		
७१	पिकको बिड	१३ थान	साबुत		
७२	फायर रेक हो	५ थान	साबुत		
७३	ग्लोव्स	१८ जोर	साबुत		
७४	बन्चरो	३ थान	साबुत		

*(Handwritten signature)*



विपद् उद्धारकर्मी तथा जनशक्तीको अवस्था

सि.नं.	जनशक्ति	संख्या
१.	विपद् व्यवस्थापन तालिम प्राप्त	१९ जना
२.	अग्नि नियन्त्रण तालिम प्राप्त	१२ जना
३.	आपत्कालिन उपचार/प्राथमिक उपचार	३ जना
४.	आपत्कालिन संचार (DEOC)	१ जना
५.	बन्दोबस्ति तथा थप परिचालन	गण हे.क्वा.

२. श्री काली जंग गण, धुलिखेल, काभ्रेपलाञ्चोक

सि.नं.	सामग्रीको नाम	भएको संख्या	साबुत	बेसाबुत	कै.
१.	FIRE PROOF BOOT	४	४		
२.	BACKBOARD WITH 2 STRAPS	१	१		
३.	WATER PROOF LIFE JACKET	५०	४५	५	
४.	RUBBER TUBE	२	२		
५.	LIFE BUOY	६	५	१	
६.	ROTARY RESCUE SAW FOR CONCRETE CUTTING BLADE	१	१		
७.	ROTARY RESCUE SAW FORMETAL CUTTING BLADE	१	१		
८.	CHAIN SAW, GAS OR ELECTRIC, 18- INCH	१		१	
९.	ROTARY HAMMER DRILL BITS	१	१		
१०.	ROTARY (DEMOLITION) HAMMER DRILL	१	१		
११.	HYDRAULIC JACKS 5 / 10 / 12 / 20 / 30 TON	१	१		
१२.	FARMING HAMMERS 0.7 KG	१	१		
१३.	DIAMOND TYPE CHISEL (FLAT)	१	१		
१४.	PICK POINT PRAY BARS(60)INCH	१	१		
१५.	CROWBAR ( 60 CM)	३	३		
१६.	BOLT CUTTER (24/42 INCH)	१	१		
१७.	CARPENTER HAND SAW (60 CM BLADE)	३	३		
१८.	BULL DOG GRIP	१	१		

११८

  
सुवास मण्डल  
स.प्र.सि.अ.



सि.नं.	सामग्रीको नाम	भएको संख्या	साबुत	बेसाबुत	कै.
१९.	WORKING GLOVES	५	५		
२०.	CARABINER	५	५		
२१.	RESCUE PULLEYS	४	४		
२२.	DOUBLE RESCUE PULLEY	४	४		
२३.	ROCK PITON	१	१		
२४.	KERNMANTLE ROPE (25 M* 13 M)	१	१		
२५.	STATIC ROPE ( 100 M)	१	१		
२६.	DYNAMIC ROPE (100 M)	१	१		
२७.	WEBBING KIT	१	१		
२८.	EYE PROTECTION	४	४		
२९.	KNEE PAD	२	२		
३०.	TARPS 6*6 METER	१	१		
३१.	TARPS 4*4 METER	१	१		
३२.	SAFETY CONES	१	१		
३३.	ALUMINUM ANODE INNERAIR COOLER (RBESP)	१	१		
३४.	HEAD LAMP	३	३		
३५.	HARD KNEENCLE GLOVES	१०	६	४	
३६.	CARABINER-OMEGA 2.4 TON (RESC EQMT)	१	१		
३७.	CARABINER-OMEGA LK D ALUM BRT-NFPA 1983-LIGHT USE 3.48 TON (RESC EQMT)	१	१		
३८.	CARABINER-OMEGA LG LK D 1/2IN. STL LD NFPA 1983-GENERAL USE 8 TON (RESC EQMT)	१	१		
३९.	ROPE 3/8IN. MAX-GRIP/GRAB LINE PET FOOT (200 METERS) (RESC EQMT)	१	१		
४०.	FIRE FIGHTING HELMET WITH FACE SHIELD	१	१		
४१.	FIRE FIGHTERS WORKING GLOVES	१	१		
४२.	FIRE PROXIMITY SUIT	२	२		
४३.	FLASH HOOD	१	१		
४४.	SAFETY HELMET WITH HEAD LAMP	२	२		
४५.	SEAT HARNESS	८	८		
४६.	HARNESS	१	१		
४७.	COME ALONE RESCUE DIFF TYPES	१	१		
४८.	MULTI LOOPS STRAPS	१	१		

  
सहायक प्रोडेल  
स.स.सि.अ.



सि.नं.	सामग्रीको नाम	भएको संख्या	साबुत	बेसाबुत	कै.
४९.	DUST MASK	२	२		
५०.	STEEL WIRE ROPE CLAMP 1/2 (SWR SLING)	१	१		
५१.	THROW BAG	३	३		
५२.	EAR PROTECTION	१	१		
५३.	GAS MASK	१	१		
५४.	SAFETY HELMET (WORKING)	१४	१४		
५५.	Life Line Rope 100 Meter	१	१		
५६.	Water Helmet	१	१		
५७.	RAPPLING GLOVES	१	१		
५८.	SNATCH BLOCK (SINGLE)	१	१		
५९.	SNATCH BLOCK (DOUBLE)	१	१		
६०.	SNATCH BLOCK (TRIPLE)	१	१		
६१.	RAPPELING HELMET	५	५		
६२.	FOLDING STRETCHER	१	१		
६३.	FOLDING SHOVEL (SHORT)	१	१		
६४.	AVALANCHES ROD	१	१		
६५.	ICE PITON	१	१		
६६.	2" FLEXIBLE WATER HOSE	१	१		
६७.	SHACKLE	१	१		
६८.	WATER GOGGLES	१	१		
६९.	PICKET	१	१		
७०.	STEEL WIRE ROPE CLAMP 1/2 1/4	१	१		
७१.	प्राथमिक उपचार बक्स	२	२		
७२.	हाइड्रोलिक जग १०/२० टन	२	१	१	
७३.	स्ट्रेञ्जर ब्लेडर (500)	१	१		
७४.	२०/२० को पाल	१		१	
७५.	ऐ. को सायर	४		४	
७६.	सेफ्टी भेष्ट	११	५	६	
७७.	१ के.जी. फायर ईस्टिङ्ग गुईसर (A.B.C)	१	१		
७८.	व्याक बोर्ड बुथ २ स्टाप	१	१		



सि.नं.	जनशक्ति	संख्या ९जना०
१.	TACTICAL LEVEL SEARCH AND RESCUE	४९
२.	सामुदायिक विपद् प्रतिकार्य तालिम	२०
३.	DISASTER ASSESSMENT RESPONSE TEAM	८
४.	FIRE FIGHTING	८
५.	खोज तथा उद्धार	२
६.	WATERMANSHIP TRAINING	२
७.	फायर एक्सटिङ्गुइसर तालिम	२
८.	जल उत्पन्न प्रकोप तालिम	-
९.	अन्य तालिम	१
जम्मा		९४

सि.नं.	सामग्रीको नाम	भएको संख्या	साबुत	बेसाबुत	कै.
७९.	फेस हेल्मेट	२	२		
८०.	फ्लास हुड	२	२		
८१.	फायर व्याटर	६	३	३	
८२.	फायर स्वाटर	६	३	३	
८३.	बन्चरो	२	२		
८४.	पिक/फरुवाको बिड	१४		१४	
८५.	फिगर एट क्याराविना	६	६		
८६.	स्क्रु टाईप क्याराविना	१२	८	४	
८७.	एसेन्डर	२	१	१	
८८.	चक्कु	१	१		
८९.	क्याराविना अटो स्क्रु	८	६	२	
९०.	चेष्ट हार्नेश	२	२		
९१.	टुचेन	१	१		
९२.	टर्च लाईट	२	२		
९३.	किट व्याग	२	२		

उद्धारकर्मी तथा जनशक्तीको अवस्था  
विपद्

  
स.पौडेल  
प्र.लि.अ.



३. जिल्ला प्रहरी कार्यालय काभ्रे र मातहतका इकाई

सि.नं.	कार्यालय	बिपद उद्धार सामग्रीको विवरण		कैफियत
		बिपद उद्धार सामग्री	संख्या	
१	जिप्रका काभ्रे	लाईफ ज्याकेट	८५ थान	सावत ३५
२		स्टेचर	९ थान	
३		मेगाफोन	३ थान	
४		गैटी	८ थान	
५		बेल्चा	६० थान	
६		गल	१२ थान	
७		कोदालो	१० थान	
८		लाईन डोरी	३०० मी.	
९		फोरमेन्ट टेन्ट	० थान	अमेरिकन १, चार्डनिज ८
१०		त्रिपाल	५८ थान	
११		ग्यांस माक्स	८ थान	
१२		बाइनोकुलर	३ थान	बेसावत
१३		धवतभच दवन	० थान	
१४		ज्याकेट	३८ थान	
१५		फलामको दांते	० थान	
१६		हेल्मेट	२५० थान	सावत २१०
१७		पंजा	३ जोर	
१८	ई.प्र.का.बनेपा	लाईफ ज्याकेट	४ थान	
१९		हेल्मेट	५ थान	
२०		त्रिपाल	१ थान	
२१	ई.प्र.का.मंगलटार	ज्यामेट	२ थान	
२२		हेल्मेट	५ थान	
२३		त्रिपाल	१ थान	
२४	प्र.चौ. साँगा	ज्यामेट	२ थान	
२५		लाईफ ज्याकेट	२ थान	
२६	प्र.चौ. भकुण्डेवेशी	हेल्मेट	२ थान	
२७		लाईफ ज्याकेट	२ थान	
२८	प्र.चौ. पाँचखाल	हेल्मेट	२ थान	
२९		लाईफ ज्याकेट	२ थान	
३०	प्र.चौ. पनौती	हेल्मेट	२ थान	
३१		लाईफ ज्याकेट	२ थान	
३२	दोलालघाट	हेल्मेट	२ थान	
३३		लाईफ ज्याकेट	२ थान	
३४		हेल्मेट	२ थान	



४. DEOC(जिल्ला आपतकालिन कार्य संचालन केन्द्र) काभ्रेमा रहेका उद्धार सामग्रीहरूको विवरण

क्र.सं	उद्धार सामग्रीको नाम	संख्या	क्र.सं.	उद्धार सामग्रीको नाम	संख्या
१	अक्वा बक्स	१५ थान	१०	रेसक्यू भेट्ट	२ थान
२	लाईफ ज्याकेट	३० थान	११	रबर गम्बुट	२ थान
३	स्टेचर	१ थान	१२	रबरको पन्जा	२ सेट
४	बेल्चा	४ थान			
५	गैठी	२ थान			
६	हेमर	१ थान			
७	प्लाष्टिक हेल्मेट	४ थान			
८	रेसक्यू रोप	५ थान			
९	फलामको वाल्टी	१ थान			

५. डिभिजन बन कार्यालय, काभ्रेमा रहेका उद्धार सामग्रीहरूको विवरण:

सि.न.	सामग्रीको नाम/विवरण	परिमाण		कैफियत
		इकाई	संख्या	
१.	सावेल	थान	३	
२.	कोदालो	थान	३	
३.	वञ्जरो	थान	३	
४.	पिक	थान	३	
५.	गल	थान	३	

  
सुवाल पौडेल  
स.प्र.जि.अ.



९.३) विभिन्न निकायहरुको मातहतमा रहेको (हाल) मौज्जात राहत सामग्री विवरण:

सि.नं.	निकायको नाम	सामानको विवरण (संख्यामा)											
		त्रिपाल (थान)	कम्बल (थान)	बाल्टीन	सेल्टर किट	प्लास्टिक (बण्डल)	टर्चलाइट (बण्डल)	सोलार कुकर(थान)	NFRI (थान)	Dignity Kit	Adolescent kit	Student Kit	School Kit
१	नेपाल रेडकस सोसाइटी												

९.४) जिल्ला स्थित एम्बुलेन्स सेवा (हाल सञ्चालनमा रहेका) :

सि. नं.	एम्बुलेन्स संचालन गर्ने निकाय	संचालक/प्रमुख को नाम	सम्पर्क नं	एम्बुलेन्स रहेको स्थान	एम्बुलेन्स बर्गिकरण			एम्बुलेन्सको स्वामित्व रहेको संस्था			चालक को नामथर	सम्पर्क नं
					क	ख	ग	सरकारी	गैह सरकारी संस्था	निजी		
१	शिर मेमोलियल अस्पताल	अर्जुन थापा	०११-६६११११, ६६१११२	बनेपा न.पा.-५	०	१	०	०	१	०	अर्जुन थापा	९७५१०६११ १२
२	रेयुकाई नेपाल बनेपा	चन्द्रमान लामा	०११-६६१५८०	बनेपा न.पा.-६	०	१	०	०	१	०	भरत ब.रायमा झी	९८४१३६६८ ५५
३	स्पार्इनल ईन्जुरी अस्पताल	बिनोद कार्की	०११-६६०८४८	बनेपा न.पा.-१३	१	०	०	०	१	०	सुमन खड्का विनोद कार्की	९८४१२५७३ ७८
४	कृष्ण प्रसाद अस्पताल	नारायण प्रसाद पौडेल	०११-६६४३३२	बनेपा न.पा.-७	०	०	१	०	०	१	हरी के.सी.	९८१३४९४० ३४
५	अपाङ्ग बाल अस्पताल	डा अशोक कुमार वास्कोटा	०११-६६१६६	बनेपा न.पा.-१०	१	०	०	१	०	०	कृष्ण बहादुर श्रेष्ठ	९८४१७०८४ ४६
६	सदभाव सामुदायिक अस्पताल	रेशम नेपाली	९८४१२२८४ ५८	बनेपा न.पा.-४	०	०	१	०	०	१	सुशान्त श्रेष्ठ प्रकास श्रेष्ठ	९८०१३७३९ ५१
७	बनेपा अस्पताल	डा.प्रलाद सापकोटा	९८०१०९०३ ५२	बनेपा न.पा.-५	०	०	१	०	०	१	भुवन सापकोटा	९८४१४३८१ ०४

जिल्ला स्वास्थ्य कार्यालय, नेपाल



८	अरनिको सेवा समिति			बनेपा न.पा.-८	०	०	१	०	०	१	गोकुल घिमिरे	९८४१४८४४ ८३
९	सदभाव सामुदायिक अस्पताल नाला	डा. आशिष न्यौपाने	९८१३५३९७ ४७	बनेपा न.पा.-४	०	०	१	०	१	०	सन्तोष रायमाझी	९८४१६७३७ ९३
१०	धुलिखेल अस्पताल	डा.रामकण्ड माकाजु	०११- ४९०४९७	धुलिखेल न.पा.-५	०	३	०	०	०	३	अर्जुन लामा राजेश कार्की ईकराम ब्यान्जु	984133091 2 ८४११००७३ ७ ९८४१५११० ५९
११	D.C.W.C. सामुदायिक अस्पताल	तुला लामा	९८५१११९८ २२	चौरीदेउराली गा.पा.-२	०	२	०	०	२	०	तुला लामा दिर्ग बहादुर थापा	९८५१११९८ २२ ९८६०१४८७ ३०
१२	धुसेनी शिवालय प्राथमिक अस्पताल	राजु चौलागाई	९८४१४९११ ८१	चौरीदेउराली गा.पा.-५	०	२	०	२	०	०	गणेश चौलागाई राजेन्द्र बास्कोटा	984160388 4 ९८४११०३२
१३	स्वास्थ्य चौकी मंगलटार	निशा बराल	९८५१२२७१ ६८	रोशी गा.पा.-९	०	१	०	१	०	०	रमेश लामा	९८१००७३७ ९६
१४	स्वास्थ्य चौकी भिमखोरी	मिलन लामा	९८४११०३३ २४	रोशी गा.पा.-११	०	१	०	१	०	०	कान्छामा न लामा	९८६३६८७३ २२
१५	सिसाखानी स्वास्थ्य चौकी दोर्खा	डिल दोर्जे लामा	९८५१२०२१ २८	रोशी गा.पा.-५	०	०	१	१	०	०	गंगा लाल लामा	९८४९८३१९ ८६
१६	स्वास्थ्य चौकी खहरेपाँगु	भिमलेस चौवे	९८०१२८६९ ०९	रोशी गा.पा.-१	०	०	१	१	०	०	बिशाल तामाङ	९८४३७६९१ २९
१७	पाँचखाल प्राथमिक स्वास्थ्य केन्द्र	अमन दत्त	९८४९०१८२ ६०	पाँचखाल न.पा.-६	१	०	०	०	१	०	कुमार शाह	९८४९००११ १६



१८	पाँचखाल न. पा. कार्यालय	महेश खरेल	८५१२०१५८ २	पाँचखाल न. पा.-४	०	०	१	१	०	०	दावा तामाड	९८६०९३६२ ३८
१९	सशस्त्र प्रहरी बल नं. १५ गण पाँचखाल	स.प्र.उ. महेश के.सी.	९८४१३९४२ ८८	पाँचखाल न. पा.-३	०	०	१	१	०	०	कविन्द्र थापा	९८५१२५९५ २६
२०	परिवार स्वास्थ्य केन्द्र	हरी बहादुर दनुवार	०११- ४९९१२९	पाँचखाल न.पा.-३	०	०	१	०	१	०	रमेश श्रेष्ठ	९८१८७५०० ९९
२१	पाँचखाल पोलिक्लिनिक क तामाघाट	सुदिप श्रेष्ठ	०११- ४९९१२९	पाँचखाल न.पा.-४	०	०	१	०	०	१	बुद्धि ब.भुजेल	९८१८५१२२ ९९
२२	उपस्वास्थ्य चौकी		६६१५१९	पाँचखाल न.पा.-११	०	०	१	१	०	०	राम चन्द्र श्रेष्ठ	९८४९०९०९ ००
२३	पनौती न.पा.कार्या लय	भिम प्रसाद न्यौपाने	९८५१०८१२ ७२	पनौती न.पा.-४	०	०	१	१	०	०	प्रदिप तामाड	९८४१००८२ ३८
२४	उर्गेन सहकारी संस्था लि.	ज्ञान बहादुर लामा	९८४१४४३६ ६८	पनौती न.पा.-१०	०	१	०	०	१	०	राम बहादुर तामाड	९८६३१६७७ ६२
२५	२ र ३ वडा कार्यालय		९८६१६०२६ ५०	पनौती न.पा.-२	१	०	०	१	०	०	प्रदिप लामा तामाड	९८६१६०२७ ५०
२६	दुलालेश्वर वातावरण तथा समाज सेवा	अष्ट बहादुर श्रेष्ठ	९८५१०३८६ ३३	भुम्लु गा.पा.- १०	०	०	१	०	१	०	कमल दाहाल	९८६१५००० ५४
२७	फलाटे स्वास्थ्य चौकी	रमेशराज खरेल	९८४१५८४७ १२	भुम्लु गा.पा.-७	०	१	०	१	०	०	शिव के.सी.	९८४३५५०० ९८
२८	भुम्लु गा.पा. कार्यालय	कृष्ण कुमार कार्की	९८५११२८७ १८	भुम्लु गा.पा.-२	०	०	१	१	०	०	राम कुमार महत	९८५१२१०५ ०६
२९	चौवास स्वास्थ्य चौकी	लोक ब. कुर्वर	९८६९४१८८ ६१	भुम्लु गा.पा.-४	०	०	१	१	०	०	रूपक खरेल	९८६५१२७२ ३९





३	बनेपा न.पा.	ईश्वर रञ्जित	९८४९६८४४९६	१	चालु अवस्थामा (ढल खोल्ने मिसिनमा पनि प्रयोग हुने आवश्यकता परेमा दमकलको प्रयोग गरिने )
४	पाँचखाल न.पा ससस्त्र प्रहरी बलमा १५ नं बाहिनी	राजन श्रेष्ठ	०११४९९३२०, ९८५१२७२०७५	१	चालु अवस्थामा
५	नमोबुद्ध न.पा.	नेमा लामा	९८४६६६४५५५ ९८२३७७४७०२	१	चालु अवस्थामा
६	पनौती नगरपालिका	सुकुभाई देउला	९८४१४६५०४७	१	मिनि दमकल

### ९.६ उपलब्ध खोज तथा उद्धार सम्बन्धि मेसिनरी उपकरणहरू (Heavy Equipments) :-

क्र.स.	विवरण	उपलब्ध संख्या	उपलब्ध हुने निकाय
१	दमकल	६ वटा	धुलिखेल नगरपालीका जेटिंग मिसिन, ठुलोदमकल २वटा, नमोबुद्ध नगरपालिका १, पाँचखाल नगरपालिका १ र पनौती नपा मा मिनी दमकल १, बनेपा नपा १ गरि ६ वटा
२	एम्बुलेन्स	३८ थान	स्थानीयतहहरू तथा अस्पतालहरूमा
३	शव वाहन	१ थान	कालिजगं गण नेपालि सेना, धुलिखेल नगरपालिका
४	लोडर	२ थान	नमोबुद्ध नगरपालिका १, पनौती नगरपालिकामा १ गरि - २ वटा १, टिपर १, ठुलो टयाक्टर १, लोडर, पाँचखाल नगरपालिकामा १ टिपर, धुलिखेल नगरपालीका भ्याकु लोडर
५	स्काभेटर । डोजर	४ थान	नमोबुद्ध नगरपालिका जि.सि.भि १वटा, टिपर १ वटा, धुलिखेल नगरपालीका, बनेपा नगरपालिका मा १, फायर हाइड्रेन खानेपानी पाइप लाइन ४, ३, ५, ६, ७ वडामा ।
६	ईन्धन पम्पहरू	२३ वटा	जिल्ला भरी बनेपा नगरपालिका भित्र ८ वटा पम्प, पाँचखाल नगरपालिकामा ५ वटा, नमोबुद्ध नगरपालिका मा २ वटा पम्पहरू, ५ वटा धुलिखेलमा, पनौतमा २ वटा कुन्ता मा १ र अन्यमा

### ९.७ दक्ष जनशक्तिको उपलब्धता :

जनशक्ति	नेपाली सेना	शसत्र प्रहरी	नेपाल प्रहरी	नेपाल रेडक्रस	अन्य स्थानीयतहहरू
गोताखोर	०	०	०	०	
अग्नि नियन्त्रक	११ जना	२७	०	०	१५ जना नमोबुद्धमा, २ जना धुलिखेल नगरपालिका

  
स.प्र.ज.अ.

खोज, उद्धार कर्ता	११० जना	७ जना	१५० जना	१५० जना	५ जना वेथानचोकमा
आपत्कालिन उपचार/प्राथमिक उपचार	१३ जना	३जना	४	४० जना	१३ जना नमोबुद्धमा
बस्दोबस्ति व्यस्थापन	२१५ जना	२० जना	६५ जना	१० जना	
आपत्कालिन संचार	१०जना	३ जना	१ जना	१ जना	VHF sets 1, एम्बुलेन्स सेट चालकको लागी नमोबुद्ध नपा मा, हट लाइन १ वटा धुलिखेल नपा।
संचार	७ जना	५ जना	४२ जना	-	

  
 सुवास पौडेल  
 स.प्र.लि.अ.

९.८ जिल्लामा रहेका हेलिप्याडको विवरणः

सि.नं.	न.पा./गा.पा.को नाम वडा नं.	हेलिप्याड व्यवस्थित भएको स्थान	हेलिकप्टर उत्रन र उडान गर्न सक्ने स्थान	उक्त स्थानको Co-ordinates वा Google Plus Code		
				GPS	latitude	longitude
१	धुलिखेल न.पा.-८	माउण्डटेन रिसोर्ट खावा ग्राउण्ड	माउण्डटेन रिसोर्ट खावा ग्राउण्ड	278507c	27डिग्री36'57"	85डिग्री32'46"
२	धुलिखेल न.पा.-४	धुलिखेल ४ बाठमाण्डौं विश्वविद्यालय ग्राउण्ड	धुलिखेल ४ बाठमाण्डौं विश्वविद्यालय ग्राउण्ड	278507c	27डिग्री36'30"	85डिग्री32'53"
३	धुलिखेल न.पा.७	फुटबल ग्राउण्ड धुलिखेल	अड्डाबजार फुटबल ग्राउण्ड धुलिखेल	278507c	27डिग्री36'45"	85डिग्री33.46"
४	धुलिखेल न.पा.८	द्वारिका होटल प्राङ्गण	द्वारिका होटल प्राङ्गण	278507c	27डिग्री36'53"	85डिग्री37'29"
५	धुलिखेल न.पा.९	ठुलीचौर धुलिखेल न.पा.-५	ठुलीचौर धुलिखेल कुम्सडाँडा	278507c	27डिग्री36'28"	85डिग्री35'15"
६	धुलिखेल न.पा.५	धुलिखेल अस्पताल ग्राउण्ड	धुलिखेल अस्पताल ग्राउण्ड	278507c	27डिग्री36'57"	85डिग्री32'46"
७	खानीखोला गा.पा.५	सामुदायिक उपभोक्ता समितिको फुटबल ग्राउण्ड	सामुदायिक उपभोक्ता समितिको फुटबल ग्राउण्ड	278510Bc	27डिग्री23'41"	85डिग्री29'06"
८	खानीखोला गा.पा.१	फलामेटार चौकी अगाडी	फलामेटार चौकी अगाडी	278511Bc	27डिग्री25'11"	85डिग्री29'07"
९	चौरीदेउराली गा.पा.३	चौरीदेउराली गा.पा.-३ व्यक्तिको जग्गामा	चौरीदेउराली गा.पा.-३ व्यक्तिको जग्गामा	278508c	27डिग्री31'12"	85डिग्री46'19"
१०	चौरीदेउराली गा.पा.४	धुसेनि शिवालय	धुसेनि शिवालय	278508c	27डिग्री35'12"	85डिग्री48'31"
११	चौरीदेउराली गा.पा.४	सरस्वती उमावि सालिमे	सरस्वती उमावि सालिमे	278508c	27डिग्री35'12"	85डिग्री48'31"
१२	चौरीदेउराली गा.पा.५	अरनिको मा.वि. हरेडाडा	अरनिको मा.वि. हरेडाडा	278508c	27डिग्री31'12"	85डिग्री46'19"
१३	चौरीदेउराली गा.पा.५	जागृती मा.वि. केउरेनी	जागृती मा.वि. केउरेनी	278508c	27डिग्री31'12"	85डिग्री46'19"
१४	चौरीदेउराली गा.पा.६	प्रभा मा.वि. देउराली	प्रभा मा.वि. देउराली	278508c	27डिग्री31'12"	85डिग्री46'19"
१५	चौरीदेउराली गा.पा.७	स्वस्थानी मा.बि. नजिक निजि जग्गामा	स्वस्थानी मा.बि. घ्याङडाडा स्कुलको नजिक निजि जग्गामा	278508c	27डिग्री31'12"	85डिग्री46'19"
१६	चौरीदेउराली गा.पा.८	भुमेस्थान मा.वि. स्कुलको दक्षिण पटीको सार्वजनिक जग्गामा	भुमेस्थान मा.वि. स्कुलको दक्षिण पटीको सार्वजनिक जग्गामा	278508c	27डिग्री31'12"	85डिग्री46'19"
१७	चौरीदेउराली गा.पा.९	इश्वरीदेवी आ.वि. मानेडाडा ग्राउण्ड	इश्वरीदेवी आ.वि. मानेडाडा ग्राउण्ड	278508c	27डिग्री31'12"	85डिग्री46'19"



१८	तेमाल गा.पा.५	नारायणस्थान आ.वि. गिम्दी गिम्दी नजिक चौर	नारायणस्थान आ.वि. गिम्दी गिम्दी नजिक चौर	278507D	27डिग्री29'54"	85डिग्री44'01"
१९	तेमाल गा.पा.५	नारायणस्थान मा.वि., पाटीचौर	नारायणस्थान मा.वि., पाटीचौर	278507D	27डिग्री29'54"	85डिग्री44'01"
२०	तेमाल गा.पा.७	राधाकृष्ण मा.वि., चापाखोरी	राधाकृष्ण मा.वि., चापाखोरी	278507D	27डिग्री29'54"	85डिग्री44'01"
२१	तेमाल गा.पा.८	तेमाल गा.पा.८ कुरुवास	तेमाल गा.पा.८ कुरुवास	278507D	27डिग्री29'54"	85डिग्री44'01"
२२	नमोबुद्ध न.पा.४	श्री २६ नं. बाहिनी अड्डा भकुण्डेबेशी	श्री २६ नं. बाहिनी अड्डा भकुण्डेबेशी	278507D	27डिग्री33'23"	85डिग्री38'21"
२३	नमोबुद्ध न.पा.५	जनक मैनालीको खाली जग्गा	जनक मैनालीको खाली जग्गा	278507D	27डिग्री33'23"	85डिग्री38'21"
२४	पाँचखाल न.पा.१	तिमसे डाँडा तिनपिप्ले	तिमसे डाँडा तिनपिप्ले	278507B	27डिग्री39'27"	85डिग्री37'55"
२५	पाँचखाल न.पा.२	मौलेपोखरी भन्ज्याङ्ग	मौलेपोखरी भन्ज्याङ्ग	278507B	27डिग्री39'27"	85डिग्री37'55"
२६	पाँचखाल न.पा.३	पाँचखाल न.पा.३ पाँचखाल लामिडाँडा मैदान	पाँचखाल न.पा.३ पाँचखाल लामिडाँडा मैदान	278507B	27डिग्री39'27"	85डिग्री37'55"
२७	पाँचखाल न.पा.४	बिरेन्द्र सैनिक शान्ति कार्य तालिम केन्द्र पाँचखाल	बिरेन्द्र सैनिक शान्ति कार्य तालिम केन्द्र पाँचखाल	278507B	27डिग्री39'27"	85डिग्री37'55"
२८	पाँचखाल न.पा.६	फुटबल सग्रउण्ड तिनपिप्ले	फुटबल सग्रउण्ड तिनपिप्ले	278507B	27डिग्री39'27"	85डिग्री37'55"
२९	पाँचखाल न.पा.९	भगवती मनदीरको चौर	भगवती मनदीरको चौर	278507B	27डिग्री39'27"	85डिग्री37'55"
३०	पाँचखाल न.पा.१२	आजाद मा.वि., वालुवा	आजाद मा.वि., वालुवा	278507B	27डिग्री39'27"	85डिग्री37'55"
३१	पाँचखाल न.पा.१२	आपघारी बगैचा	आपघारी बगैचा	278507B	27डिग्री39'27"	85डिग्री37'55"
३२	बनेपा न.पा.५	पोलिटेक्निक फुटबल चौर	पोलिटेक्निक फुटबल चौर	278507A	27डिग्री39'45"	85डिग्री27'55"
३३	बनेपा न.पा.१२	साविकको गणेश भारती विद्यालय भवन	साविकको गणेश भारती विद्यालय भवन	278507A	27डिग्री39'45"	85डिग्री27'55"
३४	बनेपा न.पा.१३	लङ्केश्वरी महादेव मन्दिर पाङ्गणमा	लङ्केश्वरी महादेव मन्दिर पाङ्गणमा	278507A	27डिग्री39'45"	85डिग्री27'55"
३५	बनेपा न.पा.१४	नेपाली सेना शिक्षालय	नेपाली सेना शिक्षालय	278507A	27डिग्री39'45"	85डिग्री27'55"
३६	बेथानचोक गा.पा.२	चलाल पार्टीखर्कमा	चलाल पार्टीखर्कमा	278506D	27डिग्री31'30"	85डिग्री26'52"
३७	बेथानचोक गा.पा.४	पार्टीखर्कमा	पार्टीखर्कमा	278506D	27डिग्री31'30"	85डिग्री26'52"

३८	बेथानचोक गा.पा.५	कामी डाँडाफुटबल ग्राउण्ड	कामी डाँडाफुटबल ग्राउण्ड	278506D	27डिग्री31'30"	85डिग्री26'52"
३९	भुम्लु गा.पा.४	चौवास डाँडा मैदान	चौवास डाँडा मैदान	2785068D	27डिग्री37'43"	85डिग्री46'37"
४०	भुम्लु गा.पा.५	गा.बि.स.भवन मानेडाँडा	गा.बि.स.भवन मानेडाँडा	2785068D	27डिग्री37'43"	85डिग्री46'37"
४१	भुम्लु गा.पा.६	ऐ. ६ सेढाई टोल खेलमैदान	ऐ. ६ सेढाई टोल खेलमैदान	2785068D	27डिग्री37'43"	85डिग्री46'37"
४२	भुम्लु गा.पा.७	कालाखानीचौर	कालाखानीचौर	2785068D	27डिग्री37'43"	85डिग्री46'37"
४३	भुम्लु गा.पा.८	दुलालेश्वर मा.बि. दोलालघाट, भुम्लुटार	दुलालेश्वर मा.बि. दोलालघाट, भुम्लुटार	2785068D	27डिग्री37'43"	85डिग्री46'37"
४४	भुम्लु गा.पा.१०	देउराली डाँडा दोलालघाट	देउराली डाँडा दोलालघाट	2785068D	27डिग्री37'43"	85डिग्री46'37"
४५	मण्डनदेउपुर न.पा.८	गा.वि.स भवन कुन्ताबेशी	गा.वि.स भवन कुन्ताबेशी	278507B	27डिग्री43'08"	85डिग्री36'15"
४६	मण्डनदेउपुर न.पा.९	वडा नं. ९ को कार्यालयको प्राङ्गण	वडा नं. ९ को कार्यालयको प्राङ्गण	278507B	27डिग्री43'08"	85डिग्री36'15"
४७	मण्डनदेउपुर न.पा.९	डेडीथुम्का मा.वि. स्कुलको अगाडी बारीमा	डेडीथुम्का मा.वि. स्कुलको अगाडी बारीमा	278507B	27डिग्री43'08"	85डिग्री36'15"
४८	मण्डनदेउपुर न.पा.१०	वडा नं. १० को कार्यालय प्राङ्गण	वडा नं. १० को कार्यालय प्राङ्गण	278507B	27डिग्री43'08"	85डिग्री36'15"
४९	मण्डनदेउपुर न.पा.१२	इन्द्रावती मा.वि. साण्डीवेसी	इन्द्रावती मा.वि. साण्डीवेसी	278507B	27डिग्री43'08"	85डिग्री36'15"
५०	मण्डनदेउपुर न.पा.१	होटल चौतारी बालुवापाटी	होटल चौतारी बालुवापाटी	278507B	27डिग्री43'08"	85डिग्री36'15"
५१	मण्डनदेउपुर न.पा.४	धामीचौर च्यानडाँडा नयाँगाउँ	धामीचौर च्यानडाँडा नयाँगाउँ	278507B	27डिग्री43'08"	85डिग्री36'15"
५२	मण्डनदेउपुर न.पा.५	गणेशडाँडा गैरीबिसौना	गणेशडाँडा गैरीबिसौना	278507B	27डिग्री43'08"	85डिग्री36'15"
५३	महाभारत गा.पा.१	महाभारत २ लेडी डाँडा	महाभारत २ लेडी डाँडा	278511B	27डिग्री43'08"	85डिग्री36'15"
५४	महाभारत गा.पा.२	महाभारत गा.पा.-२ अमलबास	महाभारत गा.पा.-२ अमलबास	278511B	27डिग्री43'08"	85डिग्री36'15"
५५	महाभारत गा.पा.३	महाभारत गा.पा.३ गुम्वाडाँडा	महाभारत गा.पा.३ गुम्वाडाँडा	278511B	27डिग्री43'08"	85डिग्री36'15"
५६	महाभारत गा.पा.४	महाभारत गा.पा.-४ चार किल्ला	महाभारत गा.पा.-४ चार किल्ला	278511B	27डिग्री43'08"	85डिग्री36'15"
५७	महाभारत गा.पा.५	महाभारत गा.पा.-४ बाह्रबिसे	महाभारत गा.पा.-४ बाह्रबिसे	278511B	27डिग्री43'08"	85डिग्री36'15"
५८	महाभारत गा.पा.६	महाभारत गा.पा.-६ गोल्टार स्थित बेशीमा रहेको निजी खेत	महाभारत गा.पा.-६ गोल्टार स्थित बेशीमा रहेको निजी खेत	278511B	27डिग्री24'26"	85डिग्री38'59"

५९	महाभारत गा.पा.७	महाभारत-७ बन्खुचौर गा.बि.स.भवन	महाभारत-७ बन्खुचौर गा.बि.स.भवन	278511B	27डिग्री24'26"	85डिग्री38'59"
६०	महाभारत गा.पा.८	महाभारत गा.पा.-८ थुम्की डाँडा	महाभारत गा.पा.-८ थुम्की डाँडा	278511B	27डिग्री24'26"	85डिग्री38'59"
६१	रोशी गा.पा.६	सिपाली चिलाउने छहरे खोला	सिपाली चिलाउने छहरे खोला	278511B	27डिग्री24'26"	85डिग्री38'59"
६२	रोशी गा.पा.९	मंगल जनविजय मा.वि. मंगलटार	मंगल जनविजय मा.वि. मंगलटार	278511B	27डिग्री24'26"	85डिग्री38'59"
६३	रोशी गा.पा.९	महाकालीदेवी कर्मोदय आ. वि पिन्थली	महाकालीदेवी कर्मोदय आ. वि पिन्थली	278511B	27डिग्री24'26"	85डिग्री38'59"
६४	रोशी गा.पा.१०	पंचकन्या मा.वि. वाल्टिड कुण्डचौर	पंचकन्या मा.वि. वाल्टिड कुण्डचौर	278511B	27डिग्री24'26"	85डिग्री38'59"
६५	रोशी गा.पा.११	पोक्रा मा.वि. भदौरे	पोक्रा मा.वि. भदौरे	278511B	27डिग्री24'26"	85डिग्री38'59"
६६	रोशी गा.पा.१२	गणेश मा.वि. शिखरपुर	गणेश मा.वि. शिखरपुर	278511B	27डिग्री28'55"	85डिग्री43'47"
६७	पनौती न.पा.७	क्षेत्रिय संग्रालय	क्षेत्रिय संग्रालय	278507C	27डिग्री28'55"	85डिग्री43'47"
६८	पनौती न.पा.११	ईको हेल्थ रिसोर्ट	ईको हेल्थ रिसोर्ट	278507C	27डिग्री28'55"	85डिग्री43'47"

Source of DPO ,APF & Nepal Army Kalijung

जिल्लामा रहेका JCB, स्काईभेटर, डोजरहरुको विवरण:-

सि.नं.	सवारी किसिम	संख्या	रहेको कार्यालय/ उद्योग तथा व्यक्तिहरुको नाम	रहेको स्थान	समन्वय व्यक्तिको नाम	सम्पर्क नं.	प्रहरी युनिट	के.
१	JCB	१	मद्यु दाहाल	पाँचखाल न.पा. ४ तामाघाट	मद्यु दाहाल	९८५११९६२९२	प्र.चौ. पाँचखाल	
२	JCB	१	राजु दनुवार	पाँचखाल न.पा. ४ तामाघाट	राजु दनुवार	९८५१२४३९५२	प्र.चौ. पाँचखाल	
३	JCB	१	सुवास तामाङ	पाँचखाल न.पा. ४ गोल्डेन स्कूल	सुवास तामाङ	९८५११८६६१०	प्र.चौ. पाँचखाल	
४	JCB	१	कुवेर श्रेष्ठ	पाँचखाल न.पा. ४पाँचखाल	कुवेर श्रेष्ठ	९८४१४९११८७	प्र.चौ. पाँचखाल	

१३३

  
सुवास पाँडेल  
स.प्र.जि.अ.



५	JCB	१	श्री श्रेष्ठ	पाँचखाल न.पा. ४ जिरो किलो	श्री श्रेष्ठ	९८०१०४९९७६	प्र.चौ. पाँचखाल	
६	JCB	१	सिताराम गिरी	पाँचखाल न.पा. ४ सामाज कल्याण चोक	सिताराम गिरी	९८५१२७९५९५	प्र.चौ. पाँचखाल	
७	JCB	१	गौरी पार्वती कन्स्ट्रक्सन निर्माण सेवा ( धुलिखेल खावा सडक खण्ड )	धुलिखेल न.पा. ८ पकुचा	भरत थापा	९८५१२३३१५२	प्र.चौ. खावा	
८	स्काईभेटर	२	नवदुर्गा भवानी त्रिक ईण्डस्ट्रिज प्रा.लि.	पाँचखाल न.पा. ८	लक्ष्मी सुन्दर प्रजापती	९८५१०५०१०४	ई.प्र.का. भगवतीस्थान	
९	स्काईभेटर	१	क्रसर (रेन्जन दोर्जे कम्पनी )	तेमाल गा.पा. १ दुङ्गाखानी	शंकरमान लामा	९८५१०१०४६९	प्र.चौ. पचुवारघाट	
१०	JCB	२	सुरज भण्डारी	तेमाल गा.पा. १ खहरेघाट	सुरज भण्डारी	९८५०११८८२०	प्र.चौ. पचुवारघाट	
११	JCB	२	जय कुमार भण्डारी	तेमाल गा.पा. १ खहरेघाट	जय कुमार भण्डारी	९८१३३८१००४	प्र.चौ. पचुवारघाट	
१२	JCB	१	तेमाल गा.पा. कार्यालय	तेमाल गा.पा. ५	दिपेन्द्र उदास	९८४१७९७११	प्र.चौ. पोखरीनारायण	
१३	JCB	१	समानानन्तर रोडा उद्योग	भुम्लु गा.पा. १० डहुवा	श्री भण्डारी	९८५१२६५९३६	प्र.चौ. दोलालघाट	
१४	स्काईभेटर	२	समानानन्तर रोडा उद्योग	भुम्लु गा.पा. १० डहुवा	श्री भण्डारी	९८५१२६५९३६	प्र.चौ. दोलालघाट	
१५	स्काईभेटर	३	विर वि. एण्ड सन्स बालुवा तथा रोडा	भुम्लु गा.पा. ७	नारायण कुमार पुडासैनी	९८५१०४२९९१	प्र.चौ. फलाटे	१ बेचालु



			उद्योग प्रा.लि.					
१६	स्काईभेटर	१	त्रिवेणी ईन्फा इनन्टरनेशनल प्रा.लि.	भुम्लु गा.पा. ९ ज्याम्दी	प्रेम लामा	९८५१०५२९५१	प्र.चौ. दोलालघाट	
१७	JCB	१	त्रिवेणी ईन्फा इनन्टरनेशनल प्रा.लि.	भुम्लु गा.पा. ९ ज्याम्दी	प्रेम लामा	९८५१०५२९५१	प्र.चौ. दोलालघाट	
१८	JCB	१	धनध्वज लामा	भुम्लु गा.पा. १० चाखोला	धनध्वज लामा	९८४९५७२४३१	प्र.चौ. दोलालघाट	
१९	JCB	१	भुम्लु गा.पा. कार्यालय	भुम्लु गा.पा.-५ मानेडाँडा	कुमार श्रीवास्तव	९८६९४५००४८	प्र.चौ.सल्लेभुम्लु	
२०	JCB	१	sand washing and Crushing Pvt.Ltd	मण्डनदेउपुर न.पा. ९ रायावारी	लाल कुमार तामाङ	९७०३९०४११७	प्र.चौ. हिगुवापाटी	
२१	JCB	१	सुप्रिम स्टोन प्रा.लि.	रोशी ९ दाउन्ने	अशोक लामा	9849738300	ई.प्र.का. मंगलटार	
२२	स्काईभेटर	१	सुप्रिम स्टोन प्रा.लि.	रोशी ९ दाउन्ने	बिजय लामा	9801355936	ई.प्र.का. मंगलटार	
२३	स्काईभेटर	१	कालदुङ्गा एग्रिगेट एण्ड स्याण्ड प्रा.लि.	रोशी ११ कालदुङ्गा	बुद्ध लामा	9818573657	ई.प्र.का. मंगलटार	
२४	स्काईभेटर	१	मंगल क्रसर उद्योग	रोशी गा.पा.-७ कटुन्जे	जिततमान मगर	९८६१६८३२८	प्र.चौ.कटुन्जेबेशी	
२५	JCB	१	माँ चण्डेश्वरी स्टोन प्रा.लि.	रोशी गा.पा.११ कालदुङ्गा	रविन्द्र खड्का	9851042226	ई.प्र.का. मंगलटार	



२६	स्काईभेटर	४	चलाल गणेश खनिज उद्योग प्रा.लि.	बेथानचोक गा.पा.-०४	सुरज लामा	९८५१०७५७७६	प्र.चौ.खोपासी
२७	स्काई भेटर	४	रामकृष्ण निर्माण सेवा प्रा.लि.	बेथानचोक गा.पा.-०४	रामकृष्ण प्याकुरेल	९८५१०९३०४३	प्र.चौ.खोपासी
२८	डोजर	१	व्यक्तिको	बेथानचोक गा.पा.-०२	विदुर के.सी.	९८५१०४५६०२	प्र.चौ.ढुंखर्क
२९	JCB	१	व्यक्तिको	पनौती न.पा.-०३	रामेश्वर थापा	9841415089	प्र.चौ.कुशादेवी
३०	JCB	१	व्यक्तिको	पनौती न.पा.-०३	नविन थापा	९८४१६५४८२४	प्र.चौ.कुशादेवी
३१	JCB	१	व्यक्तिको	पनौती न.पा.-०३	प्रकाश घिमिरे	९८५१०९९७४८	प्र.चौ.कुशादेवी
३२	JCB	४	भालेश्वर रोडाढुंगा उद्योग	पनौती न.पा.-१२	रामहरि के.सी.	९८५११६२६५९	प्र.चौ.रोशीभुमिडाँडा
३३	डोजर	१	भालेश्वर रोडाढुंगा उद्योग	पनौती न.पा.-१२	रामहरि के.सी.	९८५११६२६५९	प्र.चौ.रोशीभुमिडाँडा
३४	JCB	३	महालक्ष्मी क्रसर उद्योग	पनौती न.पा.-१२	श्रीराम के.सी.	९८४१९८३३६२	प्र.चौ.रोशीभुमिडाँडा
३५	डोजर	१	महालक्ष्मी क्रसर उद्योग	पनौती न.पा.-१२	श्रीराम के.सी.	९८४१९८३३६२	प्र.चौ.रोशीभुमिडाँडा
३६	JCB	२	रोशीखोला रोडाढुंगा उद्योग	पनौती न.पा.-१२	प्रविण सुवाल	९८५११४१७९२	प्र.चौ.रोशीभुमिडाँडा
३७	डोजर	१	रोशीखोला रोडाढुंगा उद्योग	पनौती न.पा.-१२	प्रविण सुवाल	९८५११४१७९२	प्र.चौ.रोशीभुमिडाँडा
३८	स्काई भेटर	२	रोशीखोला रोडाढुंगा उद्योग	पनौती न.पा.-१२	प्रविण सुवाल	९८५११४१७९२	प्र.चौ.रोशीभुमिडाँडा
३९	JCB	२	ओम हिमाल रोडाढुंगा उद्योग	पनौती न.पा.-१२	माधव कुमार बस्नेत	९८५१०२४४३४	प्र.चौ.रोशीभुमिडाँडा




४०	डोजर	१	दीप लक्ष्मी एग्रिगेट प्रा.लि.	पनौती न.पा.-१२	प्रदीप बोगटी	९८५१०३५२२६	प्र.चौ.रोशीभुमिडाँडा
४१	डोजर	१	पनौती रोडाढुंगा उद्योग	पनौती न.पा.-१२	बोधिरत्न शाक्य	९८५१०५४३१८	प्र.चौ.रोशीभुमिडाँडा
४२	JCB	१	पनौती नगरपालिका	पनौती न.पा.-०४	प्रेम कुमार सोनाम(ईन्जिनियर)	९८५१२३९६४२६	प्र.चौ.पनौती
४३	JCB	२	न्यु खत्री सप्लायर्स	पनौती न.पा.-०८	सुवास कार्की	९८४३२५१४०९	प्र.चौ.पनौती
४४	JCB	१	विजय स्ट्रक्चर प्रा.लि.	पनौती न.पा.-०७	जंग बहादुर जंगम	९८४१२८८०७९	प्र.चौ.पनौती
४५	JCB	१	कार्की कन्ट्रक्सन	पनौती न.पा.-०८	विपिन कार्की	९८४१६१२८९७	प्र.चौ.पनौती
४६	JCB	१	नवोदित कन्ट्रक्सन प्रा.लि.	पनौती न.पा.-०४	नबिन थापा	९८५१२०५४२४	प्र.चौ.पनौती
४७	JCB	१	शुभ लक्षी कन्ट्रक्सन	पनौती न.पा.-०८	अजय कार्की	९८५१२४३११३	प्र.चौ.पनौती
४८	JCB	१	जुलियन कन्ट्रक्सन	पनौती न.पा.-०५	जुलियस खड्का	९८५१०८१८५२	प्र.चौ.पनौती
४९	JCB	१	पनौती निर्माण सेवा	पनौती न.पा.-०७	राम शंकर कर्मचार्य	९८४१२११५५२	प्र.चौ.पनौती
५०	JCB	२	नवराज मगर.	पनौती न.पा.-१०	नवराज मगर	९८५११०७१८७	प्रचौ खोपासी
५१	डोजर	५	ग्रोशल शाई उद्योग	नमोबुद्ध न.पा.-६	बाल मुकुन्द अर्याल	९८५१०३३२५८	प्र.चौ.भकुण्डेबेशी
५२	डोजर	१	व्यक्तिको	नमोबुद्ध न.पा.-७	प्रशान्त श्रेष्ठ	९८५११८८७०९	प्र.चौ.भकुण्डेबेशी
५३	JCB	१	एस.एन.एम निर्माण संस्था प्रा.लि.	नमोबुद्ध न.पा.-९	शेर ब. तामाङ	९८५१०७७८२५	प्र.चौ.श्यामपाटी
५४	JCB	१	अनिल कन्ट्रक्सन प्रा.लि.	नमोबुद्ध न.पा.-१	अनिल लामा	९८६१५१३२४८	प्र.चौ.श्यामपाटी

५५	स्काईभेटर	३	मेलम्ची एण्ड ईन्द्रावती स्टोन प्रा.लि.	मण्डन देउपुर न.पा.-६	हिरा श्रेष्ठ	९८४५०३९०४२	प्र.चौ.देउपुर
५६	लोडर	२	मेलम्ची एण्ड ईन्द्रावती होमपाईप	मण्डन देउपुर न.पा.-६	हिरा श्रेष्ठ	९८४५०३९०४२	प्र.चौ.देउपुर
५७	JCB	४			भोजराज भट्टराई	९८५११०७६३६	प्र.चौ.देउपुर
५८	स्काईभेटर	१	कालिदेवी ईट्टा उद्योग	मण्डन देउपुर न.पा.-६	सुरेश कुमार श्रेष्ठ	९८५११९६४१४	प्र.चौ.देउपुर
५९	JCB	१					प्र.चौ.देउपुर
६०	JCB	१	मारकन टायल कमिनिवेशन डाँटा सेनन्टर	मण्डन देउपुर न.पा.-३	बिनोद अधिकारी	९८५१११२८२३	प्र.चौ.देउपुर
६१	JCB	१	व्यक्तिको	मण्डन देउपुर न.पा.-६	ननरेन्द्र श्रेष्ठ		प्र.चौ.देउपुर
६२	JCB	१	व्यक्तिको	मण्डन देउपुर न.पा.-६	राम बाबु थापा	९८५११३७३७८	प्र.चौ.देउपुर
६३	स्काईभेटर	१	sand washing and Crushing Pvt.Ltd	मण्डनदेउपुर न.पा. ९ रायावारी	लाल कुमार तामाड	९७०३९०४११७	प्र.चौ. हिगुवापाटी
६४	JCB	१	मण्डनदेउपुर नगर कार्यपालिका	मण्डनदेउपुर न.पा. ७ न.पा.	सुदिप चौलागाई	९८४९२१०६०१	प्र.चौ. हिगुवापाटी
६५	JCB	१	खानीखोला गा.पा. कार्यालय	खानीखोला गा.पा.-५	रमेश तिमल्सिना	९८६९१९१०६९	प्र.चौ.तालदुङ्गा
६६	ब्याकुलोडर	१	समानानन्तर कृपा श्री कम्पनी काभ्रे	चौरीदेउराली गा.पा.-७	श्याम हमाल	९८५१२४५०४८	ई.प्र.का.ककातिकेदेउराली
६७	स्काईभेटर	५					ई.प्र.का.ककातिकेदेउराली
६८	ब्याकुलोडर	१	व्यक्तिको	चौरीदेउराली गा.पा.-६	बलराम दुङ्गाना	९८४९३२९४०७	ई.प्र.का.ककातिकेदेउराली

६९	JCB	१	प्रधान ब्रदश कम्पनी	चौरीदेउराली गा.पा.-२	गौरब प्रधान	९८४९७६३७७७	ई.प्र.का.ककातिकेदेउराली
७०	JCB	१	व्यक्तिगत	चौरीदेउराली गा.पा.-८	बर्षमान तामाड	९८५११५९९०६	ई.प्र.का.ककातिकेदेउराली
७१	स्काईभेटर	१					

  
 प्र.प्र.जि.अ.  
 स.प्र.जि.अ.

१.९. जिल्लामा रहेका शव दहन गर्ने स्थानको विवरण:




सि.न.	स्थानीय तहको नाम	शव दहन गर्ने स्थान	कैफियत
१	धुलिखेल न.पा.	पशुपति आर्यघाट	
२	पनौति न.पा.	क. पाटीको चौर पशुपति मन्दिर पनौतिन.पा वडा न. ०३ ख. त्रिबेणीघाट ब्रह्मायणी तर्फ समेत वडा न. ०७ ग. फड्केश्वरनाकेडाँडा वडा न. १० घ. लड्केश्वर त्रिबेणीघाट वडा न. ११ ङ. भालेश्वर वडा न. १२	
३	बनेपा न.पा.	बनेपा न७ उग्रतिर्थ घाट.वडा न .पा.	
४	रोसि गा.पा.	क११ को भ्याकुरे खोला .वडा न .पा.रोसि गा. ख रोसि खोला.त्रिबेणीघाट	
५	खानिखोला गा.पा.	कखानिखोला ५.बागमतिघाट ख.	
६	चौरिदेउरालि गा.पा.	क .पा.चिहान डाँडा चौरिदेउरालि गा. ४ ख ९.पा. चौरिदेउरालि गागोठपानी ग. पा.सुडगे खोला चौरिदेउरालि गा. ४ घ.प.चौरीखोला चौरिदेउरालि गा . पा. ५ ङ चलाखु .च्यानडाँडा चौरिदेउरालि गा २.पा. च ३.पा.काफ्ले च्यानडाँडा चौरिदेउरालि गा . छ.सलम्भु च्यानडाँडा चौरिदेउरालि गा . पा ज चौरीखोला चौरिदेउरालि गा ३.पा.	
७	भुम्लु गा.पा.	क.भुम्लु गा.पा. वडा न. ८ सुनकोसी नदी ख. भुम्लु गा.पा. वडा न. १० ईन्द्रावति नदि	
८	मण्डनदेउपुर न.पा.	क.मण्डनदेउपुर न.पा. वडा न. ७ र ९ को सिमानामा पर्ने मसानपाटी घाट क्षेत्र बैकल्पिक क्षेत्र क. मण्डनदेउपुर न.पा. वडा न.१ र ५ को सिमानामा पर्ने लट्टेघारी वन क्षेत्र ख. मण्डनदेउपुर न.पा. वडा न.१२ को बाँसखर्क लगायतको सामुदायिक वन क्षेत्र	
९	पाचैखाल न.पा.	क. भुम्लु गा.पा. दोलालघाट ख. पाचैखाल न.पा ४ तामाघाट	
१०	माहाभारत गा.पा.	क. माहाभारत गा.पा. वडा न. १ साखखोला च्यानडाडा ख.अम्मलबास च्यानडाडा वडा २ ग.घर्तिछाप च्यानडाडा घ. आकुरा खोला दोभान वडा न. ८ ङ बन्बु.च्यानडाडा वडा न६. च. पहेच्यानडाडा वडा न.७ नोट १ नम्बर देखि ८ नम्बर वडा सम्म घाट रहेको। :	
११	बेथानचोक गा.पा.	क. नारायण खोला घाट बेथानचोक गा.पा. ३ ख. ख. बेथानचोक गा.पा. वडा न. २ र ४ च्यानडाँडा	
१२	नमोबुद्ध न.पा.	क.नमोबुद्ध न.पा. वडा न. जगबेश्वर घाट नौबिसे वडा न. ७ ख. च्यानडाँडा वडा न. ९	

Source of 13 Local level

  
स्वास्थ्य विभाग  
स.पा.सि.अ.

स्कूल, कलेज, तथा ठुला खाली भवनहरू

सि.नं.	पालिकाको नाम	स्कूल, कलेज, तथा ठुला खाली भवनहरू	कै.
१	धुलिखेल न.पा.	१ नं. वडा कार्यालय प्राङ्गण, देविटार सामुदायिक भवन र देवीस्थान आ.बि. लामाटोल, २ नं. वडा कार्यालय प्राङ्गण, बनेपा न.पा.-५ पोलिटेक्निकल ग्राउण्ड र चण्डेश्वरी मन्दिर, ३ नं. वडा कार्यालय प्राङ्गण, पञ्चकन्या आधारभूत विद्यालय, होटल मिराबेलको प्राङ्गण र कुताल सामुदायिक समुह भवन, ४ नं. वडा कार्यालय प्राङ्गण, नापी तालिम केन्द्रको चौर, वखुण्डोल, काठमाण्डौ विश्वविद्यालय, ५ नं. वडा कार्यालय प्राङ्गण, श्रीखण्डपुर मा.वि., खडपु श्रीखण्डपुर, नारायण स्थान मन्दिर, श्रीखण्डपुर, ६ नं. वडा कार्यालय प्राङ्गण, शैक्षिक तालिम केन्द्र, बेजिडप्लान, पुर्ण संजिवनी मा.बि., लंखनामाई प्रा.बि., ७ नं. वडा कार्यालय प्राङ्गण, संजिवनी मा.बि., धुलिखेल क्याम्पस र बाल बिकास प्रा.बि., गिता मन्दिर, ८ नं. वडा कार्यालय प्राङ्गण, चक्रदेवी प्रा.बि. पकुचा, सरस्वती मा.वि. वडाल गाउँ, ९ नं. वडा कार्यालय प्राङ्गण, करथरी मा.वि. भञ्ज्याङ, बछलादेवी माध्यामिक विद्यालय, १० नं. वडा कार्यालय प्राङ्गण, कालिका मा.बि. शारदावतासे, ११ नं. वडा कार्यालय प्राङ्गण, हनुमान मा.वि. भवन, हनुमानखर्क, कालीदेवी मा.वि. डांडागाँउ, १२ नं. वडा कार्यालय प्राङ्गण, शंखेश्वरी महालक्ष्मी मा.बि. पाटीचौर, इटे सामुदायिक भवन	
२	१	१ नं. वडा कार्यालय भवन नालाबजार, खेत बराहा मा.बि., २ नं. वडा कार्यालय प्राङ्गण, रत्न चुडेश्वर माध्यामिक विद्यालय पानीमुण्डे, ३ नं. वडा कार्यालय प्राङ्गण, चामुण्डा मा.वि. भवन, टुसाल, नन्दा देवी आधारभूत विद्यालय, ४ नं. वडा कार्यालय प्राङ्गण, चण्डेश्वरी मा.वि. भवन नालाबजार, चामुण्डा देवि मन्दिर, ५ नं. वडा कार्यालय प्राङ्गण, हिमालय मा.वि. धोकेचौर, आजाद मा.वि., भोलाखा टोल, गंगादेवी मा.बि. ओपी, ६ नं. वडा कार्यालय प्राङ्गण, भक्तेश्वर आ.वि., वुडोल, काभ्रे बहुमुखी क्याम्पस बनेपा, ७ नं. वडा कार्यालय प्राङ्गण, आई.टी. पार्क, ८ नं. वडा कार्यालय प्राङ्गण, शिक्षा सदन मा.वि., ल्याकुदरबार, चैतन्य मा.वि. वाख्यौ, वहीवहाल, वहीटोल, ९ नं. वडा कार्यालय प्राङ्गण, नारायणस्थान भजन मण्डल, दक्षुटोल, १० नं. वडा कार्यालय प्राङ्गण, आई.टी.पार्क, ११ नं. वडा कार्यालय प्राङ्गण, ए.भि.एम.विद्यालय, पाकुडोल, १२ वडा कार्यालय, देउराली, गणेश भारती मा.वि. वाँसडोल ढाडगाउँ, १३ नं. वडा कार्यालय, भैसेपाटी, देउराली मा.बि.को नया भवन, देउराली, १४ नासिका मन्दिर, साँगा, जागृती आ.वि. आशापुरेश्वर	
३	पनौती न.पा.	१ नं. वडा कार्यालय प्राङ्गण, भालचन्द्र मा.वि. विर्ताफलामे, शान्ति निकेतन मा.वि., ढाडांचौर, २ नं. वडा कार्यालय प्राङ्गण, फुलचोकी आधारभूत विद्यालय, नयाँगाउँ, कुशादेवी मा.बि., ३ नं. वडा कार्यालय प्राङ्गण, बिहार आ.बि., ४ नं. वडा कार्यालय प्राङ्गण, बालोद्वार मा.वि., यपाटार, अम्बिका वालविकास आ.वि., संखेल, ५ नं. वडा कार्यालय प्राङ्गण, श्वेत गणेश आधारभूत विद्यालय, ६ नं. वडा कार्यालय प्राङ्गण, गोरखनाथ आ.बि. दलिनचोक, ७ नं. वडा कार्यालय प्राङ्गण, इन्द्रेश्वर मा.बि., सिरानचौर, काठ गणेश सत्तल, पनौती, ८ नं. वडा कार्यालय प्राङ्गण, सिद्धार्थ वनस्थली मा.वि. मल्पी, भालेश्वर मा.वि. भवन, मल्पी, ९ नं. वडा कार्यालय प्राङ्गण, शारदा मा.वि., सुन्धान, १० नं. वडा कार्यालय प्राङ्गण, श्रीराम मा.वि. भवन, खोपासी, बालआदर्श आधारभूत विद्यालय, पस्थली, ११ नं. वडा कार्यालय प्राङ्गण, लड्केश्वर आ.बि.भवन, १२ नं. वडा कार्यालय प्राङ्गण, पञ्चकन्या आ.बि., बाल प्रकाश मा.वि., भालेश्वर	
४	पाँचखाल न.पा.	१ नं. वडा कार्यालय प्राङ्गण, सामुदायिक भवन र ज्ञानेश्वरी मा.बि., कालिका मा.बि., २ नं. वडा कार्यालय प्राङ्गण, बाल प्रतिभा आ.बि., ३ नं. वडा कार्यालय प्राङ्गण, न.पा. कार्यालय सभाहल, सर्वमंगला मा.वि., ४ नं. वडा कार्यालय प्राङ्गण, दुधेश्वरी मा.बि., गोल्मादेवी आ.बि., ५ नं. वडा कार्यालय प्राङ्गण, तीनपिप्ले तरकारी संकलन केन्द्र, जोरपाटी मा.बि., भमरकोट आ.बि., ६ नं. वडा कार्यालय प्राङ्गण, भमरकोट हिमालयन	

  
 प्रमुख पौडेल  
 स.प.जि.अ.



		आ.वि. दुलालथोक, ७ नं. वडा कार्यालय प्राङ्गण, नारायणस्थान आधारभूत विद्यालय, होक्से, महिला सामुदायिक भवन होक्से, ८ नं. वडा कार्यालय प्राङ्गण, जनता मा.बि. होक्सेबजार, न्दर सुर्योदय आ.बि. चिसापानी खर्कडांडा, ९ नं. वडा कार्यालय प्राङ्गण, पलाञ्चोक भगवती मा.वि., भगवती स्थान, सावुदायिक भवन, १ नं. वडा कार्यालय प्राङ्गण, राधाकृष्ण आधारभूत विद्यालय, नयाँ गाउँ, १ नं. वडा कार्यालय प्राङ्गण, भगवती मा.बि., जोगीथुम्का, गंगादेवी प्रा.वि. शिखरकटेरी, १ नं. वडा कार्यालय प्राङ्गण, भुवनेश्वरी आ.वि. आपघारी, आजाद मा.वि., बालुवा, १३ नं. वडा कार्यालय प्राङ्गण, श्रीराम मा.वि. ठांटीडाडा कोशीदेखा ।	
५	नमोबुद्ध न.पा.	१ नं.वडा कार्यालय पाङ्गण, लक्ष्मी नारायण मा.वि. आचार्य गाँउ सिमलचौर, २ नं. वडा कार्यालय प्राङ्गण, जनकल्याण मा.वि.बुच्चाकोट, ३ नं. वडा कार्यालय प्राङ्गण, राम मा.वि. चरुवा, ४ नं. वडा कार्यालय प्राङ्गण, जनक मा.वि.काप्लेथोक, ५ नं. वडा कार्यालय प्राङ्गण, सातमुल मा.वि. वोहोरे, कानपुर मा.वि., कानपुर, ६ नं. वडा कार्यालय प्राङ्गण, भगवती प्रा.वि. खरिबोट बेलबोटार, ७ नं. वडा कार्यालय प्राङ्गण, जनहित मा.वि., ८ नं.वडा कार्यालय पाङ्गण, सेतीदेवी मा.बि.पिपलटार, ९ नं.वडा कार्यालय पाङ्गण, कृष्ण बहुमुखी क्याम्पस दाप्चा, १० नं.वडा कार्यालय पाङ्गण, बालउज्वल मा.बि., ११ नं.वडा कार्यालय पाङ्गण, नमोबुद्ध प्रा.बि.कुरुगाउँ	
६	मण्डनदेउपुर न.पा.	१ नं. वडा कार्यालय प्राङ्गण, बालुवा मा.वि. बालुवापाटी, महिला सामुदायिक भवन, २ नं. वडा कार्यालय प्राङ्गण, ३ नं. वडा कार्यालय प्राङ्गण, ४ नं. वडा कार्यालय प्राङ्गण, महाकाली मा.वि., चैनपुर, ५ नं. वडा कार्यालय प्राङ्गण, तपेश्वर मा.वि. गौरीविसौना, ६ नं. वडा कार्यालय प्राङ्गण, ब्रम्हायणी मा.बि. गैह्रीविसौना, ७ नं. वडा कार्यालय प्राङ्गण, राधाकृष्ण प्रा.बि.घनश्याम प्रा.बि., ८ नं. वडा कार्यालय प्राङ्गण, डेडीथुम्का मा.बि. भवानी आ.बि., धार्ङटार, ९ नं. वडा कार्यालय प्राङ्गण, सेतीदेवी प्रा.बि., उमा बिद्या मन्दिर आ.बि.नर्बदापाटी, १० नं. वडा कार्यालय प्राङ्गण, बिन्दावासिनी मा.बि., उमासह शिक्षालय मा.बि. चण्डेनी, ११ नं. वडा कार्यालय प्राङ्गण, भगवती प्रा.बि. गौराथोक, १२ नं. वडा कार्यालय प्राङ्गण, ईन्द्रावती मा.बि. साण्डीबेशी	
७	रोशी गा.पा.	१ नं. वडा कार्यालय पाङ्गण, चेतना मा.वि. ताडलीङ, २ नं. वडा कार्यालय पाङ्गण, ग्रामोत्थान प्रा.बि. चण्डीचौर, ३ नं. वडा कार्यालय पाङ्गण, देवि मा.वि. शिखर, ४ नं. वडा कार्यालय पाङ्गण, जागेश्वर मा.बि. महादेवटार, ५ नं. वडा कार्यालय पाङ्गण, भुमेस्थान मा.बि., ६ नं. वडा कार्यालय पाङ्गण, कालीदेवी आ.बि. पिन्डाडा, हिमालय मा.वि.,चिलाउने, ७ नं. वडा कार्यालय पाङ्गण, कटुन्जे मा.बि. र सामुदायिक भवन कटुन्जेबेशी, ८ नं. वडा कार्यालय प्राङ्गण, इन्द्रोदय आ.वि., घिसिङटोल पोखरी, ९ नं. वडा कार्यालय पाङ्गण, मंगल जनविजय मा.वि. मंगलटार, महाकालीदेवी कर्मोदय आधारभूत विद्यालय, पिन्थली, १० नं. वडा कार्यालय पाङ्गण, पंचकन्या मा.वि. वाल्टिङ कुण्डचौर, ११ नं. वडा कार्यालय पाङ्गण, पोक्रा मा.वि. भदौरे, १२ नं. वडा कार्यालय पाङ्गण, गणेश मा.वि. शिखरपुर	
८	तेमाल गा.पा.	१ नं. वडा कार्यालय पाङ्गण, मल्लवि देवि आधारभूत विद्यालय लामागाउ, २ नं. वडा कार्यालय पाङ्गण, सर्वोद्धार मा.वि. चुखा मयलचौर, ३ नं. वडा कार्यालय पाङ्गण, भुमे मा.बि. सरमथली, ४ नं. वडा कार्यालय पाङ्गण, कालिका आ.वि. भवन, माहुरे, तेमाल मा.वि., ५ नं. वडा कार्यालय पाङ्गण, नारायणस्थान आ.वि. गिम्दी, नारायणस्थान मा.वि., पाटीचौर नारायणस्थान, ६ नं. वडा कार्यालय पाङ्गण, पंचकन्या मा.वि. टुलोपसेल, ७ नं. वडा कार्यालय पाङ्गण, भुमेश्वर आ.वि. कुरुवास, राधाकृष्ण मा.वि., चापाखोरी, ८ नं. वडा कार्यालय पाङ्गण, सेतीदेवी मा.वि., लुम्साल, ९ नं. वडा कार्यालय पाङ्गण, कुशेश्वर मा.बि. मेच्छे	

९	भुम्लु गा.पा.	१ नं. वडा कार्यालय पाङ्गण, सेतीदेवी आ.वि. गैरीगाउ, सेतीदेवी मा.वि. रिठ्ठे, २ नं. वडा कार्यालय पाङ्गण, अरुणोदय मा.वि., सिमथली, ३ नं. वडा कार्यालय पाङ्गण, वनदेवी मा.वि. हरिसिम्ला, ४ नं. वडा कार्यालय पाङ्गण, सेतीदेवी मा.बि. चौवास, सेतीदेवी मा.वि., चौबास,काभ्रे, ५ नं. वडा कार्यालय पाङ्गण, सार्वजनिक प्रा.बि., साउने, ६ नं. वडा कार्यालय पाङ्गण,जनता मा.वि., ७ नं. वडा कार्यालय पाङ्गण, शारदा मा.बि. फलाटे, ८ नं. वडा कार्यालय पाङ्गण, प्रकाश मा.वि. भुम्लुटार, दुलालेश्वर मा.बि. दुलालघाट, भुम्लुटार, ९ नं. वडा कार्यालय पाङ्गण, गणेश आधारभूत विद्यालय धैरेन, १० नं. वडा कार्यालय पाङ्गण, सौवर्ण आ.वि. खुम्बारी, सरस्वति मा.वि.
१०	चौरीदेउराली गा.पा.	१ नं. वडा कार्यालय प्राङ्गण, सुर्योदय मा.बि., २ नं. वडा कार्यालय प्राङ्गण, हरेसिद्धी प्रा.बि. लाकुरीबोट, ३ नं. वडा कार्यालय प्राङ्गण, सुर्य हिमालय आ.बि., लिटिल बुद्ध प्रा.बि., गंगादेवी प्रा.बि., पुष्पान्जली प्रा.बि., ४ नं. वडा कार्यालय प्राङ्गण, सरस्वती उ.मा.बि. नयाँ भवन सालिमे, ५ नं. वडा कार्यालय प्राङ्गण, जागृती मा.वि. केउरेनी, अरनिको मा.वि. हरेडाडा, ६ नं. वडा कार्यालय प्राङ्गण, पाथिभरा प्रा.बि., महाबिष्णु आ.बि., ७ नं. वडा कार्यालय प्राङ्गण, सिजनशिल मा.बि., स्वस्थानी मा.बि. घ्याडडाडा, ८ नं. वडा कार्यालय प्राङ्गण, बालचन्द्र आ.बि., हेल्थ स्कुल, मेस्थान मा.वि. वितादेउराली, ९ नं. वडा कार्यालय प्राङ्गण, बच्चेश्वर प्रा.बि., भुमेस्थान मा.वि. वितादेउराली
११	बेथानचोक गा.पा.	१ नं. वडा कार्यालय प्राङ्गण र चक्रेश्वर मा.बि., सानो दुर्लड, २ नं. वडा कार्यालय प्राङ्गण, पार्वती मा.वि., गेल्लुड, ३ नं. वडा कार्यालय प्राङ्गण, कृष्ण गोपाल मा.वि. महाकालस्थान, ४ नं. वडा कार्यालय प्राङ्गण, भुमिमाता मा.बि., चलाल आ.बि. चलाल गणेशस्थान आ.बि., ५ नं. वडा कार्यालय प्राङ्गण, आत्मविकास मा.बि. च्यासिङखर्क, च्याल्टी, ६ नं. वडा कार्यालय प्राङ्गण, सरस्वती मा.बि. महाकाल चौर भुगदेउ, बाल उनन्ती प्रा.बि. सिउरानी
१२	खानीखोला गा.पा.	१ नं. वडा कार्यालय प्राङ्गण, धार्ने ज्योती मा.वि. धार्ने, २ नं. वडा कार्यालय प्राङ्गण, वालविकास मा.वि. फलामेटार, ३ नं. वडा कार्यालय प्राङ्गण, भृकुटी मा.वि., ४ नं. वडा कार्यालय प्राङ्गण, कुमारी मा.वि. जगथली, ५ नं. वडा कार्यालय प्राङ्गण, जन विकास मा.वि. तालडुंगा, ६ नं. वडा कार्यालय प्राङ्गण, शारदा मा.वि. देउराली, जनप्रिय प्रा.बि. माझीटार, ७ नं. वडा कार्यालय प्राङ्गण, बुद्ध मा.वि. धाप्ते, जनहित मा.वि. महाकाल
१३	महाभारत गा.पा.	१ नं. वडा कार्यालय पाङ्गण, गोकुले मा.वि. भवन, २ नं. वडा कार्यालय पाङ्गण, शोकेल भुमि प्रा.बि. शोकेल भज्याड, ३ नं. वडा कार्यालय पाङ्गण, सिद्धेश्वर मा.बि., सानो पोखरा, ४ नं. वडा कार्यालय पाङ्गण, ठाकुरस्थान आ.वि. गोठडाडा, ५ नं. वडा कार्यालय पाङ्गण, ग्रमोन्नती मा.बि. किल्ला, ६ नं. वडा कार्यालय पाङ्गण, श्रीआजाद आ.बि., ७ नं. वडा कार्यालय पाङ्गण, ज्योती मा.वि. आहाले वासपुर

### १०. सुरक्षाकर्मीको स्थानहरु

सि.न	स्थानिय तहको नाम	अवस्थित प्रहरी ईकाईहरुको नाम	प्रहरी कार्यालय रहेको वडा नं.
१	धुलिखेल न.पा.	जि.प्र.का.काभ्रे	धुलिखेल न.पा.-७
		अ.प्र.पोष्ट काभ्रेभन्ज्याङ्ग काभ्रे	धुलिखेल न.पा.-९
		प्र.जि.अ.नि.गार्ड काभ्रे	धुलिखेल न.पा.-७
		जि.अ.सु.प्र.ई. काभ्रे	धुलिखेल न.पा.-७
		का.सु.गार्ड काभ्रे	धुलिखेल न.पा.-७



२	बनेपा नगरपालिका	ई.प्र.का.बनेपा काभ्रे	बनेपा न.पा.-६
		जि.ट्रा.प्र.का. बनेपा काभ्रे	बनेपा न.पा.-८
		प्र.चौ. साँगा काभ्रे	बनेपा न.पा.-१४
		प्र.चौ. नाला काभ्रे	बनेपा न.पा.-३
		अ.प्र.पोष्ट चण्डेश्वरी काभ्रे	बनेपा न.पा.-५
३	पनौती न.पा.	प्र.चौ.पनौती काभ्रे	पनौती न.पा.-६
		प्र.चौ.कुशादेवी काभ्रे	पनौती न.पा.-२
		प्र.चौ.खोपासी काभ्रे	पनौती न.पा.-१०
		प्र.चौ. रोशीभुमिडाँडा	पनौती न.पा.-१२
४	नमोबुद्ध नगरपालिका	प्र.चौ.भकुण्डेबेशी काभ्रे	नमोबुद्ध न.पा.-७
		प्र.चौ.श्यामपाटी काभ्रे	नमोबुद्ध न.पा.-११
		प्र.चौ.शिखरपुर हाल कानपुर काभ्रे	नमोबुद्ध न.पा.-५
५	पाँचखाल नगरपालिका	ई.प्र.का.भगवतीस्थान काभ्रे	पाँचखाल न.पा.-९
		प्र.चौ.पाँचखाल काभ्रे	पाँचखाल न.पा.-४
		प्र.चौ.बालुवा काभ्रे	पाँचखाल न.पा.-१०
		प्र.चौ.खावा काभ्रे	पाँचखाल न.पा.-५
		प्र.चौ.तिमालबेशी काभ्रे	पाँचखाल न.पा.-१३
६	मण्डन देउपुर नगरपालिका	प्र.चौ.हिगुवापाटी काभ्रे	मण्डन देउपुर न.पा.-७
		प्र.चौ.देउपुर काभ्रे	मण्डन देउपुर न.पा.-६
		अ.प्र.पोष्ट बालुवापाटी अट्टेडाँडा	मण्डनदेउपुर न.पा.-२
७	भुम्लु गाउँपालिका	प्र.चौ.फलाटे काभ्रे	भुम्लु गा.पा.-७
		प्र.चौ.दोलालघाट काभ्रे	भुम्लु गा.पा.-१०
		प्र.चौ.चौवास काभ्रे	भुम्लु गा.पा.-४
		प्र.चौ.सल्ले भुम्लु काभ्रे	भुम्लु गा.पा.-५
८	चौरी देउराली गाउँपालिका	ई.प्र.का.कात्तिकेदेउराली काभ्रे	चौरीदेउराली गा.पा.-६
		प्र.चौ.ढाडखर्क भन्ज्याङ्ग काभ्रे	चौरीदेउराली गा.पा.-४
९	खानीखोला गाउँपालिका	प्र.चौ.तालदुङ्गा काभ्रे	खानीखोला गा.पा.-५
		प्र.चौ.फलामेटार काभ्रे	खानीखोला गा.पा.-२



१०	महाभारत गाउँपालिका	ई.प्र.का.गोकुले काभ्रे	महाभारत गा.पा.-१
		प्र.चौ.फोक्सिडटार काभ्रे	महाभारत गा.पा.-५
		ई.प्र.का.देविटार बन्खु (क)	महाभारत गा.पा.-६
११	तेमाल गाउँपालिका	प्र.चौ.पचुवारघाट काभ्रे	तेमाल गा.पा.-३
		प्र.चौ.पोखरी नारायणस्थान	तेमाल गा.पा.-५
१२	रोशी गाउँपालिका	ई.प्र.का.मंगलटार काभ्रे	रोशी गा.पा.-९
		प्र.चौ.खहरेपाँगु काभ्रे	रोशी गा.पा.-१
		प्र.चौ.कटुन्जेबेशी काभ्रे	रोशी गा.पा.-७
१३	बेथानचोक गाउँपालिका	प्र.चौ.च्याम्राङ्गबेशी हाल ढुङ्खर्क काभ्रे	बेथानचोक गा.पा.-२

**सम्भावित बिपद हुने स्थानहरु र किसिम (बाढी, पहिरो, डुवान, कटान)**

सि.नं.	न.पा./ गा.पा.को नाम	बाढी	पहिरो	डुवान	चट्याङ्ग	हावाहरी
		प्रभावित वडा नं.	प्रभावित वडाहरु	प्रभावित वडाहरु	प्रभावित वडाहरु	प्रभावित वडाहरु
१	धुलिखेल न.पा.	सामान्य	१,२,३,४,८,९,१०,११,१२ मध्यम	सामान्य	सामान्य	सामान्य
२	बनेपा न.पा.	७,८,९,१०,११ मध्यम	१,२,३,४,५,६,९,१०,११,१२ मध्यम	७,८,१० र ११ मध्यम	सामान्य	सामान्य
३	पनौती न.पा.	सामान्य	१,२,३,४,५,११ र १२ मध्यम	सामान्य	वडा १ मध्यम	सामान्य
४	पाँचखाल न.पा.	सामान्य	१,२,३,४,५,९,१०,११,१२, र १३	सामान्य	सामान्य	सामान्य
५	नमोबुद्ध न.पा.	सामान्य	१,२,३,४,५,८,९,१०, ११ मध्यम	सामान्य	सामान्य	सामान्य
६	मण्डनदेउपुर न.पा.	४,५ र ६ मध्यम	१,२,३,१०,११,१२ मध्यम	सामान्य	सामान्य	सामान्य
७	रोशी गा.पा.	सामान्य	१,२,३,४,५,६,७,८,९, १० मध्यम	सामान्य	११ र १२ मध्यम	वडा नं.४ र ५ सामान्य
८	तेमाल गा.पा.	सामान्य	१,२,३,४,५,६,७,८,९ मध्यम	सामान्य	६, ८ र ९ मध्यम	सामान्य
९	भुम्लु गा.पा.	७ मध्यम, ८ र १० उच्च	१,२,३,४,५,६,७,८,९, १० मध्यम	सामान्य	सामान्य	सामान्य
१०	चौरीदेउराली गा.पा.	सामान्य	१ देखि ९ सम्म मध्यम	सामान्य	वडा नं. १ र २ मध्यम	सामान्य



११	बेथानचोक गा.पा.	सामान्य	२,४,३,४,५ र ६ मध्यम	सामान्य	१, ५ र ६ मध्यम	सामान्य
१२	खानीखोला गा.पा.	सामान्य	१, २, ३, ४, ५, ६, ७, मध्यम	सामान्य	१, २, ३, ४, ६, ७, उच्च	६, ७ मध्यम
१३	महाभारत गा.पा.	सामान्य	१, २, ३, ४, ५, ६, ७, ८ मध्यम	सामान्य	१, २, ३, ४, ५, ६, ७, ८ उच्च	१, ३, ८ मध्यम

**१२. जोखिमयुक्त स्थान र प्रभावित हुन सक्ने घरधुरी र जनसंख्या:**

सि.नं.	पालिकाको नाम	वडा नं.	जोखिमयुक्त स्थानको नाम	प्रभावित घरधुरी संख्या	पिडित परिवार संख्या	कै.
१	धुलिखेल न.पा.	१	वडा नं. १ देविस्थान लामाटोल	२४	९१	
२	धुलिखेल न.पा.	२	वडा नं. २ मितिनी छापर र थिङ गाउँ, डडाथुम	२९	११०	
३	धुलिखेल न.पा.	३	वडा नं. ३ कुताल गाउँ, थापागाउँ	४२	१२३	
४						
५						
६	धुलिखेल न.पा.	४	वडा नं. ४ २८ किलो, KU एरिया	१६	५५	
७	धुलिखेल न.पा.	५	वडा नं. ५ खड्पु, भ्यान्डोल	२१	८१	
८	धुलिखेल न.पा.	६	वडा नं. ६ चोच्छे टोल, बेईजिङ्ग पलान्त, शैक्षिक तालिक केन्द्र एरिया	४४	२११	
९	धुलिखेल न.पा.	७	वडा नं. ७ सरस्वती बजार, धुलिखेल चेकपोष्ट	१६	६५	
१०	धुलिखेल न.पा.	८	वडा नं. ८ भट्टेडाँडा, बडालगाउँ, देविस्थान	२१	८७	
११	धुलिखेल न.पा.	९	वडा नं. ९ काभ्रेभन्ज्याङ्ग, रानाछाप	४५	१४१	
१२	धुलिखेल न.पा.	१०	वडा नं. १० शारदा बतासे, ठकुरीछाप	४६	१६१	
१३	धुलिखेल न.पा.	११	वडा नं. ११ मुलावारी, कल्छे, पात्लेखेत	४४	१३६	
१४	धुलिखेल न.पा.	१२	वडा नं. १२ ईट्टे, शंखुपाटीचौर, पिप्ले	४१	१२१	
१५	बनेपा न.पा.	१	वडा नं. १ र २ टुकुचा नाला बजार	४४	१८९	
१६	बनेपा न.पा.	२				
१७	बनेपा न.पा.	३				

  
 स.प्र.जि.अ.

१८	बनेपा न.पा.	४				
१९	बनेपा न.पा.	५	वडा नं. ५ रविओपी, भोलाखा टोल,	३९	१६८	
२०	बनेपा न.पा.	६	वडा नं. ६ बुडोलडाँडा, २८ किलो	३८	१८८	
२१	बनेपा न.पा.	७	वडा नं. ७ उग्रतिर्थ, तरकारी बजार	२४	१२३	
२२	बनेपा न.पा.	८	वडा नं. ८ बसपार्क, गोदामचोक	३१	११९	
२३	बनेपा न.पा.	९	वडा नं. ९ उग्रतारा जनागाल	४६	३११	
२४	बनेपा न.पा.	१०	वडा नं. १० र ११ पुलबजार, महादेवस्थान एरिया	५१	५०१	
२५	बनेपा न.पा.	११				
२६	बनेपा न.पा.	१२	वडा नं. १२ देउरालीटोली, वास्डोल	४८	२५५	
२७	बनेपा न.पा.	१३	वडा नं. १३ भैसेपाटी, बुढाथोकी गाउँ	४०	१९७	
२८	बनेपा न.पा.	१४	वडा नं. साँगाचोक, आशापुरी, डिटोल	४१	२०५	
२९	पनौती न.पा.	१	वडा नं. १ न्याले बिहार	५५	२४६	
३०	पनौती न.पा.	२	वडा नं. २ नयाँगाउँ, तोरीखोरी गाउँ, एकलडाँडा,	३७	१३९	
३१	पनौती न.पा.	३	वडा नं. ३ गौराभन्ज्याङ्ग, आचार्य गाउँ	४१	१८७	
३२	पनौती न.पा.	४	वडा नं. ४ संखेल, यापाटार	४८	२५५	
३३	पनौती न.पा.	५	वडा नं. ५ सुव्वागाउँ, चौकोट	४०	१९७	
३४	पनौती न.पा.	६	वडा नं. ६ दलिनचोक	४१	२०५	
३५	पनौती न.पा.	७	वडा नं. ७ सिरानचौर सत्तल लयाकु	५५	२४६	
३६	पनौती न.पा.	८	वडा नं. ८ सुन्थान	३७	१३९	
३७	पनौती न.पा.	९	वडा नं. ९ मल्पी	४१	१८७	
३८	पनौती न.पा.	१०	वडा नं. १० पस्थली, खोपासी	४८	२५५	
३९	पनौती न.पा.	११	वडा नं. ११ डाँडागाउँ, न्यौपाने छाप	४०	१९७	
४०	पनौती न.पा.	१२	वडा नं. १२ गोठखोला, चौरीखोला, भन्ज्याङ्ग, भालुखोला, सिमपानी, मगरगाउँ, च्यानडाँडा	४१	२०५	
४१	पाँचखाल न.पा.	१	कोट्याङ्ग	५५	२४६	
४२	पाँचखाल न.पा.	२	ज्यामिरे अनैकोट	३७	१३९	



४३	पाँचखाल न.पा.	३	जोरपिप्ले, तिनकुने, जोरपाटी	४१	२५५
४४	पाँचखाल न.पा.	४	तामाघाट, फेदी, जिरोकिलो	४८	१९७
४५	पाँचखाल न.पा.	५	झिगनपुर, तिनपिप्ले	४१	२०५
४६	पाँचखाल न.पा.	६	भमरकोट, दुलालथोक	५५	२४६
४७	पाँचखाल न.पा.	७	तल्लो होक्से बजार	३७	१३९
४८	पाँचखाल न.पा.	८	माथिल्लो होक्से बजार र	४१	१८७
४९	पाँचखाल न.पा.	९	साठीघर भगवतीस्थान	४८	२५५
५०	पाँचखाल न.पा.	१०	नयाँगाउँ बालुवा	४०	१९७
५१	पाँचखाल न.पा.	११	खरेलथोक	४१	२०५
५२	पाँचखाल न.पा.	१२	आँपघारी बालुवा	५५	२४६
५३	पाँचखाल न.पा.	१३	कोशीदेखा	३७	१३९
५४	नमोबुद्ध न.पा.	१	श्यामपाटीबजार, बुद्धगुम्वा डाँडा	४१	१८७
५५	नमोबुद्ध न.पा.	२	मथुरापाटी फुलवारी	४८	२५५
५६	नमोबुद्ध न.पा.	३	बुच्चाकोट	४०	१९७
५७	नमोबुद्ध न.पा.	४	खनालथोक	४१	२०५
५८	नमोबुद्ध न.पा.	५	बोहोरे, कालापानी	५५	२४६
५९	नमोबुद्ध न.पा.	६	काप्लेथोक	३७	१३९
६०	नमोबुद्ध न.पा.	७	भकुण्डेबेशी	४१	१८७
६१	नमोबुद्ध न.पा.	८	पिपलटार एरिया	४८	२५५
६२	नमोबुद्ध न.पा.	९	गहतेगाउँ दाप्चा	४०	१९७
६३	नमोबुद्ध न.पा.	१०	बसेरी गाउँ	४१	२०५
६४	नमोबुद्ध न.पा.	११	तिलखर्क, कुरुगाउँ	५५	२४६
६५	मण्डनदेउपुर न.पा.	१	ढाँडागाउँ, चुरीथुम्का, हल्दे	३७	१३९
६६	मण्डनदेउपुर न.पा.	२	चिमे, मेशागाउँ	४१	१८७
६७	मण्डनदेउपुर न.पा.	३	नयाँगाउँ देउपुर	४८	२५५
६८	मण्डनदेउपुर न.पा.	४	ढाँडखोला देउपुर	४०	१९७
६९	मण्डनदेउपुर न.पा.	५	गैरीबिसौना	४१	२०५
७०	मण्डनदेउपुर न.पा.	६	गैरीबिसौना, पिपलचौतारी		



७१	मण्डनदेउपुर न.पा.	७	पौवा, झगरपुर, देविस्थान, नौबिसे	५५	१२४६	
७२	मण्डनदेउपुर न.पा.	८	जुडीगाउँ, कालो पहिरो	३७	१३९	
७३	मण्डनदेउपुर न.पा.	९	चारखोला, कागेली, रातोमाटे, देउराली	४१	१८७	
७४	मण्डनदेउपुर न.पा.	१०	माझीगाउँ, नारायणखर्क, हल्देटार, धारापानी	४८	२५५	
७५	मण्डनदेउपुर न.पा.	११	जैसिथोक, राम्चे, बोक्से	४०	१९७	
७६	मण्डनदेउपुर न.पा.	१२	छाप, रामपुर, दलितटोल	४१	२०५	
७७	रोशी गा.पा.	१	हरेपाँगु बजार, ताडलिङ	५५	२४६	
७८	रोशी गा.पा.	२	आम्बीटे, चण्डीचौर	३७	१३९	
७९	रोशी गा.पा.	३	शिखर, नारायणस्थान	४१	१८७	
८०	रोशी गा.पा.	४	सानो पोटगाउँ, नयाँबस्ती, सिग्देल गाउँ	४८	२५५	
८१	रोशी गा.पा.	५	लुर्पुङडाँडा, धोकर्पा, सिसाखानी	४०	१९७	
८२	रोशी गा.पा.	६	चम्पागाउँ, लेकपानी, कालिञ्चोक, घट्टेकुलो	४१	२०५	
८३	रोशी गा.पा.	७	चारसयबेशी, धानसिङ, भिरबारी	५५	२४६	
८४	रोशी गा.पा.	८	मच्छेगाउँ, चिसापानी, खार्पाचोक, थिङटोल	३७	१३९	
८५	रोशी गा.पा.	९	मंगलटार, पिन्थली	४१	१८७	
८६	रोशी गा.पा.	१०	वाल्डिङ	४८	२५५	
८७	रोशी गा.पा.	११	भिमखोरी, पोक्रा, भदौरे	४०	१९७	
८८	रोशी गा.पा.	१२	भिमखोरी, शिखर	४१	२०५	
८९	तेमाल गा.पा.	१	सस्युखर्क खहरेघाट	५५	२४६	
९०	तेमाल गा.पा.	२	सस्युखर्क	३७	१३९	
९१	तेमाल गा.पा.	३	सरमथली	४१	१८७	
९२	तेमाल गा.पा.	४	बोल्देफेदिचे	४८	२५५	
९३	तेमाल गा.पा.	५	कोकाम, थिल्परमाकुचे	४०	१९७	
९४	तेमाल गा.पा.	६	ठुलोपसेल	४१	२०५	
९५	तेमाल गा.पा.	७	कुरुवास चापाखोरी	५५	२४६	



९६	तेमाल गा.पा.	८	मेच्चेपौवा	३७	१८७
९७	तेमाल गा.पा.	९	मेच्चेपौवा	४१	२५५
९८	भुम्लु गा.पा.	१	सापिड	४८	१९७
९९	भुम्लु गा.पा.	२	सिम्थली	४०	२०५
१००	भुम्लु गा.पा.	३	बेखसिम्ले	४१	२४६
१०१	भुम्लु गा.पा.	४	चौवास	३७	१३९
१०२	भुम्लु गा.पा.	५	सल्लेभुम्लु	४१	१८७
१०३	भुम्लु गा.पा.	६	कोलाती भुम्लु	४८	२५५
१०४	भुम्लु गा.पा.	७	फलाटे	४०	१९७
१०५	भुम्लु गा.पा.	८	भुम्लुटार	४१	२०५
१०६	भुम्लु गा.पा.	९	ज्याम्दी मण्डन	४५	२४६
१०७	भुम्लु गा.पा.	१०	दोलालघाट	४१	१८७
१०८	चौरीदेउराली गा.पा.	१	जहरेखोला, सुर्केडाँडाखर्क	४८	२५५
१०९	चौरीदेउराली गा.पा.	२	दुती पहिरो, नाग्रे लाकुरीबोट	४०	१९७
११०	चौरीदेउराली गा.पा.	३	सलम्बु, भोटेफेदा, नेवारगोठ, पुछारघरटोल	४१	२०५
१११	चौरीदेउराली गा.पा.	४	धुसेनीशिवालय	४५	२४६
११२	चौरीदेउराली गा.पा.	५	जागृती, केउरेनी, हरेडाँडा	३७	१३९
११३	चौरीदेउराली गा.पा.	६	कात्तिके, साउनेपानी, दारिमबोट, बोक्से, खबीटोल, बिरकुना	४१	१८७
११४	चौरीदेउराली गा.पा.	७	हर्देन, बिडथली, टाडीगाउँ	४८	२५५
११५	चौरीदेउराली गा.पा.	८	खहरेखोला, भलवाढीटोल, सिमटोल, खालडाँडा	४०	१९७
११६	चौरीदेउराली गा.पा.	९	खहरेटोल, मानेडाँडा	४१	२०५
११७	बेथानचोक गा.पा.	१	झिर्ने च्याम्राद्यबेशी	४५	२४६
११८	बेथानचोक गा.पा.	२	पाथली	३७	१३९
११९	बेथानचोक गा.पा.	३	दुडखर्क	४८	२५५

१२०	बेथानचोक गा.पा.	४	प्राबल टोल, सिक्री, घ्याङ्ग, तिप्चोक, पोखरीडाँडा	३७	१३९
१२१	बेथानचोक गा.पा.	५	च्याल्टी, कामीडाँडा	४१	१८७
१२२	बेथानचोक गा.पा.	६	महाँकालचौर, भुग्देउ	४८	२५५
१२३	खानीखोला गा.पा.	१	फलामेटार धार्ने	४०	१९७
१२४	खानीखोला गा.पा.	२	फलामेटार, सेराबारी	४१	२०५
१२५	खानीखोला गा.पा.	३	डाँडागाउँ	५५	२४६
१२६	खानीखोला गा.पा.	४	डाँडागाउँ, जगथली	३७	१३९
१२७	खानीखोला गा.पा.	५	साल्मेचाकल	४१	१८७
१२८	खानीखोला गा.पा.	६	साल्धारा, देउराली, माझीटार	४८	२५५
१२९	खानीखोला गा.पा.	७	मिल्चे, धाप्ले, महाँकाल	४०	१९७
१३०	महाभारत गा.पा.	१	गोकुले धाप	४१	२०५
१३१	महाभारत गा.पा.	२	गोकुले, शोक्तेल	५५	२४६
१३२	महाभारत गा.पा.	३	फोक्सिडटार, सिद्धेश्वर, सानो पोखरा	३७	१३९
१३३	महाभारत गा.पा.	४	बुढाखानी गोठडाँडा	४१	१८७
१३४	महाभारत गा.पा.	५	बुढाखानी चारकिल्ला	४१	१८७
१३५	महाभारत गा.पा.	६	मगरटोल, बन्बुचौर, डाँडाखेत, तिलवारी, चारघरे सलेनी, दामरबेशी, सुकौरा, बाह्रबिसे, गोलटार,	४८	२५५
१३६	महाभारत गा.पा.	७	कालीमाटी, बिसौनी डाँडा, गरीटोल, मानेटोल, आहाले बासपुर, डाँडाटोल, हाईखोला	४०	१९७
१३७	महाभारत गा.पा.	८	घर्तिछाप कोलबोट	४१	२०५
<b>जम्मा</b>				<b>५५९९</b>	<b>२६१७९</b>

खोला, नदीनाला र पानीजन्य स्रोतहरू (बिपद उत्पन्न गर्न सक्ने)

सि.नं.	नदीको नाम	रहेको स्थान	बिपदको किसिम	कै.
१.	सुनकोशी नदी	भुम्लु गा.पा.-८	बाढी	
२.	ईन्द्रावती नदी	भुम्लु गा.पा.-१०	बाढी	

रोड बाटोको अवस्था: (पुलको)

- ❖ बि.पी. राजमार्ग दाप्चा १ नं. पुल, नौबिसे पुल, one way lane र उपरखाबर ।
- ❖ अरनिको राजमार्ग दोलालघाट पुल र कोशीपारी भुम्लुटार पुल ।


१५. स्वयं सेवकको संख्या (तालिम प्राप्त वा अन्य)

➤ नमोबुद्ध न.पा. को प्रत्येक वडामा ३/३ जनाको दरले जम्मा ३३ जना बिपद तालिम प्राप्त स्वयं सेवक रहेको ।

१६. अन्य संघ संस्था ( रेडक्रस, NGO INGO आदी)

१७. पैदल/सवारीमा लाग्ने समय


सि.नं.	न.पा./गा.पा.को नाम	वडा नं.	प्रभावित हुन सक्ने गाउँबस्तीको नाम	प्रहरी कार्यालयको नाम	दुरी कि.मी.	लाग्ने समय	
						सवारी	पैदल
१	धुलिखेल न.पा.	१	वडा नं. १ देविस्थान लामाटोल	प्र.चौ. नाला	१५ कि.मी.	५ मिनेट	आधा घण्टा
२	धुलिखेल न.पा.	२	वडा नं. २ मितिनी छाप र थिङ गाउँ, डडाथुम	अ.प्र.पोष्ट चण्डेश्वरी	३ कि.मी.	२ मिनेट	१० मिनेट
३	धुलिखेल न.पा.	३	वडा नं. ३ कुताल गाउँ, थापागाउँ	जि.प्र.का.काभ्रे	२ कि.मी.	१ मिनेट	५ मिनेट
४				जि.प्र.का.काभ्रे	३ कि.मी.	५ मिनेट	आधा घण्टा
५				जि.प्र.का.काभ्रे	४ कि.मी.	२ मिनेट	१० मिनेट
६	धुलिखेल न.पा.	४	वडा नं. ४ २८ किलो, KU एरिया	जि.प्र.का.काभ्रे	३ कि.मी.	१ मिनेट	५ मिनेट
७	धुलिखेल न.पा.	५	वडा नं. ५ खड्पु, भ्यान्डोल	जि.प्र.का.काभ्रे	४ कि.मी.	५ मिनेट	आधा घण्टा
८	धुलिखेल न.पा.	६	वडा नं. ६ चोच्छे टोल, बेईजिङ्ग पलान्ट, शैक्षिक तालिक केन्द्र एरिया	जि.प्र.का.काभ्रे	४ कि.मी.	२ मिनेट	१० मिनेट
९	धुलिखेल न.पा.	७	वडा नं. ७ सरस्वती बजार, धुलिखेल चेकपोष्ट	जि.प्र.का.काभ्रे	१ कि.मी.	१ मिनेट	५ मिनेट
१०	धुलिखेल न.पा.	८	वडा नं. ८ भट्टेडाँडा, बडालगाउँ, देविस्थान	जि.प्र.का.काभ्रे	१५ कि.मी.	५ मिनेट	आधा घण्टा
११	धुलिखेल न.पा.	९	वडा नं. ९ काभ्रेभन्ज्याङ्ग, रानाछाप	अ.प्र.पोष्ट काभ्रेभन्ज्याङ्ग	३ कि.मी.	२ मिनेट	१० मिनेट



१२	धुलिखेल न.पा.	१०	वडा नं. १० शारदा बतासे, ठकुरीछाप	अ.प्र.पोष्ट काभ्रेभन्ज्याङ्ग	२ कि.मी.	१ मिनेट	५ मिनेट
१३	धुलिखेल न.पा.	११	वडा नं. ११ मुलावारी, कल्ले, पात्लेखेत	अ.प्र.पोष्ट काभ्रेभन्ज्याङ्ग	३ कि.मी.	५ मिनेट	आधा घण्टा
१४	धुलिखेल न.पा.	१२	वडा नं. १२ ईट्टे, शंखुपाटीचौर, पिप्ले	अ.प्र.पोष्ट काभ्रेभन्ज्याङ्ग	४ कि.मी.	२ मिनेट	१० मिनेट
१५	बनेपा न.पा.	१	वडा नं. १ र २ टुकुचा नाला बजार	प्र.चौ. नाला	३ कि.मी.	१ मिनेट	५ मिनेट
१६	बनेपा न.पा.	२		प्र.चौ. नाला	४ कि.मी.	५ मिनेट	आधा घण्टा
१७	बनेपा न.पा.	३	वडा नं. ३ र ४ उग्रचण्डी नाला	प्र.चौ. नाला	४ कि.मी.	२ मिनेट	१० मिनेट
१८	बनेपा न.पा.	४		प्र.चौ. नाला	१५ कि.मी.	१ मिनेट	५ मिनेट
१९	बनेपा न.पा.	५	वडा नं. ५ रविओपी, भोलाखा टोल,	अ.प्र.पोष्ट चण्डेश्वरी	३ कि.मी.	५ मिनेट	आधा घण्टा
२०	बनेपा न.पा.	६	वडा नं. ६ बुडोलडाँडा, २८ किलो	ई.प्र.का.बनेपा	२ कि.मी.	२ मिनेट	१० मिनेट
२१	बनेपा न.पा.	७	वडा नं. ७ उग्रतिर्थ, तरकारी बजार	ई.प्र.का.बनेपा	३ कि.मी.	१ मिनेट	५ मिनेट
२२	बनेपा न.पा.	८	वडा नं. ८ बसपार्क, गोदामचोक	ई.प्र.का.बनेपा	४ कि.मी.	५ मिनेट	आधा घण्टा
२३	बनेपा न.पा.	९	वडा नं. ९ उग्रतारा जनागाल	ई.प्र.का.बनेपा	३ कि.मी.	२ मिनेट	१० मिनेट
२४	बनेपा न.पा.	१०	वडा नं. १० र ११ पुलबजार, महादेवस्थान एरिया	ई.प्र.का.बनेपा	४ कि.मी.	१ मिनेट	५ मिनेट
२५	बनेपा न.पा.	११		ई.प्र.का.बनेपा	४ कि.मी.	५ मिनेट	आधा घण्टा
२६	बनेपा न.पा.	१२	वडा नं. १२ देउरालीटोली, वास्डोल	प्र.चौ.साँगा	१५ कि.मी.	२ मिनेट	१० मिनेट
२७	बनेपा न.पा.	१३	वडा नं. १३ भैसेपाटी, बुढाथोकी गाउँ	प्र.चौ.साँगा	३ कि.मी.	१ मिनेट	५ मिनेट
२८	बनेपा न.पा.	१४	वडा नं. साँगाचोक, आशापुरी, डिटोल	प्र.चौ.साँगा	२ कि.मी.	५ मिनेट	आधा घण्टा
२९	पनौती न.पा.	१	वडा नं. १ न्याले बिहार	प्र.चौ.कुशादेवी	३ कि.मी.	२ मिनेट	१० मिनेट
३०	पनौती न.पा.	२	वडा नं. २ नयाँगाउँ, तोरीखोरी गाउँ, एकलडाँडा,	प्र.चौ.कुशादेवी	४ कि.मी.	१ मिनेट	५ मिनेट

  
सुवास चौडेल  
स.प्र.जि.अ.

३१	पनौती न.पा.	३	वडा नं. ३ गौराभन्ज्याङ्ग, आचार्य गाउँ	प्र.चौ.कुशादेवी	३ कि.मी.	५ मिनेट	आधा घण्टा
३२	पनौती न.पा.	४	वडा नं. ४ संखेल, यापाटार	प्र.चौ.पनौती	४ कि.मी	२ मिनेट	१० मिनेट
३३	पनौती न.पा.	५	वडा नं. ५ सुव्वागाउँ, चौकोट	प्र.चौ.पनौती	४ कि.मी	१ मिनेट	५ मिनेट
३४	पनौती न.पा.	६	वडा नं. ६ दलिनचोक	प्र.चौ.पनौती	१५ कि.मी.	५ मिनेट	आधा घण्टा
३५	पनौती न.पा.	७	वडा नं. ७ सिरानचौर सत्तल लयाकु	प्र.चौ.पनौती	३ कि.मी.	२ मिनेट	१० मिनेट
३६	पनौती न.पा.	८	वडा नं. ८ सुन्थान	प्र.चौ.पनौती	२ कि.मी.	१ मिनेट	५ मिनेट
३७	पनौती न.पा.	९	वडा नं. ९ मल्पी	प्र.चौ.पनौती	३ कि.मी.	५ मिनेट	आधा घण्टा
३८	पनौती न.पा.	१०	वडा नं. १० पस्थली, खोपासी	प्र.चौ.खोपासी	४ कि.मी	२ मिनेट	१० मिनेट
३९	पनौती न.पा.	११	वडा नं. ११ डाँडागाउँ, न्यौपाने छाप	प्र.चौ.खोपासी	३ कि.मी.	१ मिनेट	५ मिनेट
४०	पनौती न.पा.	१२	वडा नं. १२ गोठखोला, चौरीखोला, भन्ज्याङ्ग, भालुखोला, सिमपा नी, मगरगाउँ, च्यानडाँडा	प्र.चौ.रोशीभुमिडाँडा	४ कि.मी	५ मिनेट	आधा घण्टा
४१	पाँचखाल न.पा.	१	कोट्याङ्ग	प्र.चौ.पाँचखाल	४ कि.मी	२ मिनेट	१० मिनेट
४२	पाँचखाल न.पा.	२	ज्यामिरे अनैकोट	प्र.चौ.पाँचखाल	१५ कि.मी.	१ मिनेट	५ मिनेट
४३	पाँचखाल न.पा.	३	जोरपिप्ले, तिनकुने, जोरपाटी	प्र.चौ.पाँचखाल	३ कि.मी.	५ मिनेट	आधा घण्टा
४४	पाँचखाल न.पा.	४	तामाघाट, फेदी, जिरोकिलो	प्र.चौ.पाँचखाल	२ कि.मी.	२ मिनेट	१० मिनेट
४५	पाँचखाल न.पा.	५	झिगनपुर, तिनपिप्ले	प्र.चौ.खावा	३ कि.मी.	१ मिनेट	५ मिनेट
४६	पाँचखाल न.पा.	६	भमरकोट, दुलालथोक	प्र.चौ.पाँचखाल	४ कि.मी	५ मिनेट	आधा घण्टा



४७	पाँचखाल न.पा.	७	तल्लो होक्से बजार	ई.प्र.का.भगवतीस्थान	३ कि.मी.	२ मिनेट	३० मिनेट
४८	पाँचखाल न.पा.	८	माथिल्लो होक्से बजार	ई.प्र.का.भगवतीस्थान	४ कि.मी	१ मिनेट	५ मिनेट
४९	पाँचखाल न.पा.	९	साठीघर भगवतीस्थान	ई.प्र.का.भगवतीस्थान	४ कि.मी	५ मिनेट	आधा घण्टा
५०	पाँचखाल न.पा.	१०	नयाँगाउँ बालुवा	प्र.चौ.बालुवा	१५ कि.मी.	२ मिनेट	१० मिनेट
५१	पाँचखाल न.पा.	११	खरेलथोक	ई.प्र.का.भगवतीस्थान	३ कि.मी.	१ मिनेट	५ मिनेट
५२	पाँचखाल न.पा.	१२	आँपघारी बालुवा	प्र.चौ.बालुवा	२ कि.मी.	५ मिनेट	आधा घण्टा
५३	पाँचखाल न.पा.	१३	कोशीदेखा	प्र.चौ.तिमालबेशी	३ कि.मी.	२ मिनेट	१० मिनेट
५४	नमोबुद्ध न.पा.	१	श्यामपाटीबजार, बुद्धगुम्वा डाँडा	प्र.चौ.श्यामपाटी	४ कि.मी	१ मिनेट	५ मिनेट
५५	नमोबुद्ध न.पा.	२	मथुरापाटी फुलवारी	प्र.चौ.श्यामपाटी	३ कि.मी.	५ मिनेट	आधा घण्टा
५६	नमोबुद्ध न.पा.	३	बुच्चाकोट	प्र.चौ.भकुण्डेबेशी	४ कि.मी	२ मिनेट	१० मिनेट
५७	नमोबुद्ध न.पा.	४	खनालथोक	प्र.चौ.भकुण्डेबेशी	४ कि.मी	१ मिनेट	५ मिनेट
५८	नमोबुद्ध न.पा.	५	बोहोरे, कालापानी	प्र.चौ.कानपुर	१५ कि.मी.	५ मिनेट	आधा घण्टा
५९	नमोबुद्ध न.पा.	६	काफ्लेथोक	प्र.चौ.भकुण्डेबेशी	३ कि.मी.	२ मिनेट	१० मिनेट
६०	नमोबुद्ध न.पा.	७	भकुण्डेबेशी	प्र.चौ.भकुण्डेबेशी	२ कि.मी.	१ मिनेट	५ मिनेट
६१	नमोबुद्ध न.पा.	८	पिपलटार एरिया	प्र.चौ.श्यामपाटी	३ कि.मी.	५ मिनेट	आधा घण्टा
६२	नमोबुद्ध न.पा.	९	गहतेगाँउ दाप्चा	प्र.चौ.श्यामपाटी	४ कि.मी	२ मिनेट	१० मिनेट
६३	नमोबुद्ध न.पा.	१०	बसेरी गाउँ	प्र.चौ.श्यामपाटी	३ कि.मी.	१ मिनेट	५ मिनेट


६४	नमोबुद्ध न.पा.	११	तिलखर्क, कुरुगाउँ	प्र.चौ.श्यामपाटी	४ कि.मी	५ मिनेट	आधा घण्टा
६५	मण्डनदेउपुर न.पा.	१	ढाँडागाउँ, चुरीथुम्का, हल्दे	अ.प्र.पोष्ट अट्टेडाँडा	४ कि.मी	२ मिनेट	१० मिनेट
६६	मण्डनदेउपुर न.पा.	२	चिमे, मेशागाउँ	अ.प्र.पोष्ट अट्टेडाँडा	१५ कि.मी.	१ मिनेट	५ मिनेट
६७	मण्डनदेउपुर न.पा.	३	नयाँगाउँ देउपुर	प्र.चौ.देउपुर	३ कि.मी.	५ मिनेट	आधा घण्टा
६८	मण्डनदेउपुर न.पा.	४	ढाँडखोला देउपुर	प्र.चौ.देउपुर	२ कि.मी.	२ मिनेट	१० मिनेट
६९	मण्डनदेउपुर न.पा.	५	गैरीबिसौना	प्र.चौ.देउपुर	३ कि.मी.	१ मिनेट	५ मिनेट
७०	मण्डनदेउपुर न.पा.	६	गैरीबिसौना, पिपलचौतारी	प्र.चौ.देउपुर	४ कि.मी	५ मिनेट	आधा घण्टा
७१	मण्डनदेउपुर न.पा.	७	पौवा, झगरपुर, देविस्थान, नौबिसे	प्र.चौ.हिगुवापाटी	३ कि.मी.	२ मिनेट	१० मिनेट
७२	मण्डनदेउपुर न.पा.	८	जुडीगाउँ, कालो पहिरो	प्र.चौ.हिगुवापाटी	४ कि.मी	१ मिनेट	५ मिनेट
७३	मण्डनदेउपुर न.पा.	९	चारखोला, कागेली, रातोमाटे, देउराली	प्र.चौ.हिगुवापाटी	४ कि.मी	५ मिनेट	आधा घण्टा
७४	मण्डनदेउपुर न.पा.	१०	माझीगाउँ, नारायणखर्क, हल्देटार, धारापानी	प्र.चौ.हिगुवापाटी	१५ कि.मी.	२ मिनेट	१० मिनेट
७५	मण्डनदेउपुर न.पा.	११	जैसिथोक, राम्चे, बोक्से	प्र.चौ.हिगुवापाटी	३ कि.मी.	१ मिनेट	५ मिनेट
७६	मण्डनदेउपुर न.पा.	१२	छाप, रामपुर, दलितटोल	प्र.चौ.हिगुवापाटी	२ कि.मी.	५ मिनेट	आधा घण्टा
७७	रोशी गा.पा.	१	हरेपाँगु बजार, ताडलिङ	प्र.चौ.खहरेपाँगु	३ कि.मी.	२ मिनेट	१० मिनेट
७८	रोशी गा.पा.	२	आम्बीटे, चण्डीचौर	प्र.चौ.खहरेपाँगु	४ कि.मी	१ मिनेट	५ मिनेट



७९	रोशी गा.पा.	३	शिखर, नारायणस्थान	प्र.चौ.खहरेपांगु	३ कि.मी.	५ मिनेट	आधा घण्टा
८०	रोशी गा.पा.	४	सानो पोटगाउँ, नयाँबस्ती, सिग्देल गाउँ	प्र.चौ.कटुन्जेबेशी	४ कि.मी	२ मिनेट	१० मिनेट
८१	रोशी गा.पा.	५	लुर्पुडडाँडा, धोकर्पा, सिसाखानी	प्र.चौ.कटुन्जेबेशी	४ कि.मी	१ मिनेट	५ मिनेट
८२	रोशी गा.पा.	६	चम्पागाउँ, लेकपानी, कालिञ्चोक, घट्टेकुलो	प्र.चौ.कटुन्जेबेशी	१५ कि.मी.	५ मिनेट	आधा घण्टा
८३	रोशी गा.पा.	७	चारसयबेशी, धानसिड, भिरबारी	प्र.चौ.कटुन्जेबेशी	३ कि.मी.	२ मिनेट	१० मिनेट
८४	रोशी गा.पा.	८	मच्छेगाउँ, चिसापानी, खार्पाचोक, थिडटोल	प्र.चौ.कटुन्जेबेशी	२ कि.मी.	१ मिनेट	५ मिनेट
८५	रोशी गा.पा.	९	मंगलटार, पिन्थली	ई.प्र.का.मंगलटार	३ कि.मी.	५ मिनेट	आधा घण्टा
८६	रोशी गा.पा.	१०	वाल्डिड	ई.प्र.का.मंगलटार	४ कि.मी	२ मिनेट	१० मिनेट
८७	रोशी गा.पा.	११	भिमखोरी, पोक्रा, भदौरे	ई.प्र.का.मंगलटार	३ कि.मी.	१ मिनेट	५ मिनेट
८८	रोशी गा.पा.	१२	भिमखोरी, शिखर	ई.प्र.का.मंगलटार	४ कि.मी	५ मिनेट	आधा घण्टा
८९	तेमाल गा.पा.	१	सस्युखर्क खहरेघाट	प्र.चौ.पचुवारघाट	४ कि.मी	२ मिनेट	१० मिनेट
९०	तेमाल गा.पा.	२	सस्युखर्क	प्र.चौ.पचुवारघाट	१५ कि.मी.	१ मिनेट	५ मिनेट
९१	तेमाल गा.पा.	३	सरमथली	प्र.चौ.पचुवारघाट	३ कि.मी.	५ मिनेट	आधा घण्टा
९२	तेमाल गा.पा.	४	बोल्देफेदिचे	प्र.चौ.पचुवारघाट	२ कि.मी.	२ मिनेट	१० मिनेट
९३	तेमाल गा.पा.	५	कोकाम, थिल्परमाकुचे	प्र.चौ.पोखरी नारायणस्थान	३ कि.मी.	१ मिनेट	५ मिनेट
९४	तेमाल गा.पा.	६	तुलोपसेल	प्र.चौ.पचुवारघाट	४ कि.मी	५ मिनेट	आधा घण्टा
९५	तेमाल गा.पा.	७	कुरुवास चापाखोरी	प्र.चौ.पोखरी नारायणस्थान	३ कि.मी.	२ मिनेट	१० मिनेट
९६	तेमाल गा.पा.	८	मेच्चेपौवा	प्र.चौ.पोखरी नारायणस्थान	४ कि.मी	१ मिनेट	५ मिनेट
९७	तेमाल गा.पा.	९	मेच्चेपौवा	प्र.चौ.पोखरी नारायणस्थान	४ कि.मी	५ मिनेट	आधा घण्टा

१८	भुम्लु गा.पा.	१	सापिड	प्र.चौ.चौवास	१५ कि.मी.	२ मिनेट	१० मिनेट
१९	भुम्लु गा.पा.	२	सिम्थली	प्र.चौ.चौवास	३ कि.मी.	१ मिनेट	५ मिनेट
१००	भुम्लु गा.पा.	३	बेखसिम्ले	प्र.चौ.चौवास	२ कि.मी.	५ मिनेट	आधा घण्टा
१०१	भुम्लु गा.पा.	४	चौवास	प्र.चौ.चौवास	३ कि.मी.	२ मिनेट	१० मिनेट
१०२	भुम्लु गा.पा.	५	सल्लेभुम्लु	प्र.चौ. सल्लेभुम्लु	४ कि.मी	१ मिनेट	५ मिनेट
१०३	भुम्लु गा.पा.	६	कोलाती भुम्लु	प्र.चौ.फलाटे	३ कि.मी.	५ मिनेट	आधा घण्टा
१०४	भुम्लु गा.पा.	७	फलाटे	प्र.चौ.फलाटे	४ कि.मी	२ मिनेट	१० मिनेट
१०५	भुम्लु गा.पा.	८	भुम्लुटार	प्र.चौ.दोलालघाट	४ कि.मी	१ मिनेट	५ मिनेट
१०६	भुम्लु गा.पा.	९	ज्याम्बी मण्डन	प्र.चौ.दोलालघाट	१५ कि.मी.	५ मिनेट	आधा घण्टा
१०७	भुम्लु गा.पा.	१०	दोलालघाट	प्र.चौ.दोलालघाट	३ कि.मी.	२ मिनेट	१० मिनेट
१०८	चौरीदेउराली गा.पा.	१	जहरेखोला, सुर्केडाँडाखर्क	ई.प्र.का.कात्तिके देउराली	२ कि.मी.	१ मिनेट	५ मिनेट
१०९	चौरीदेउराली गा.पा.	२	दुती पहिरो, नाग्रे लाकुरीबोट	ई.प्र.का.कात्तिके देउराली	३ कि.मी.	५ मिनेट	आधा घण्टा
११०	चौरीदेउराली गा.पा.	३	सलम्बु, भोटेफेदा, नेवारगोठ, पुछारघरटोल	ई.प्र.का.कात्तिके देउराली	४ कि.मी	२ मिनेट	१० मिनेट
१११	चौरीदेउराली गा.पा.	४	धुसेनीशिवालय	प्र.चौ.ढाँडखर्क भन्ज्याङ्ग	३ कि.मी.	१ मिनेट	५ मिनेट
११२	चौरीदेउराली गा.पा.	५	जागृती, केउरेनी, हरेडाँडा	प्र.चौ.ढाँडखर्क भन्ज्याङ्ग	४ कि.मी	५ मिनेट	आधा घण्टा
११३	चौरीदेउराली गा.पा.	६	कात्तिके, साउनेपानी, दारिमबोट, बोक्से, खबीटोल, बिरकुना	ई.प्र.का.कात्तिके देउराली	४ कि.मी	२ मिनेट	१० मिनेट
११४	चौरीदेउराली गा.पा.	७	हर्देन, बिडथली, टाडीगाउँ	ई.प्र.का.कात्तिके देउराली	१५ कि.मी.	१ मिनेट	५ मिनेट

११५	चौरीदेउराली गा.पा.	८	खहरेखोला, भलवाढीटोल, सिमटोल, खालडाँडा	ई.प्र.का.कातिके देउराली	३ कि.मी.	५ मिनेट	आधा घण्टा
११६	चौरीदेउराली गा.पा.	९	खहरेटोल, मानेडाँडा	ई.प्र.का.कातिके देउराली	२ कि.मी.	२ मिनेट	१० मिनेट
११७	बेथानचोक गा.पा.	१	झिर्ने च्याम्राद्यबेशी	प्र.चौ.ढुङ्खर्क	३ कि.मी.	१ मिनेट	५ मिनेट
११८	बेथानचोक गा.पा.	२	पाथली	प्र.चौ.ढुङ्खर्क	४ कि.मी.	५ मिनेट	आधा घण्टा
११९	बेथानचोक गा.पा.	३	ढुङ्खर्क	प्र.चौ.ढुङ्खर्क	३ कि.मी.	२ मिनेट	१० मिनेट
१२०	बेथानचोक गा.पा.	४	प्राबल टोल, सिक्की, घ्याङ्ग, तिप्चोक, पोखरीडाँडा	प्र.चौ.खोपासी	४ कि.मी.	१ मिनेट	५ मिनेट
१२१	बेथानचोक गा.पा.	५	च्याल्टी, कामीडाँडा	प्र.चौ.ढुङ्खर्क	४ कि.मी.	५ मिनेट	आधा घण्टा
१२२	बेथानचोक गा.पा.	६	महाँकालचौर, भुग्देउ	प्र.चौ.ढुङ्खर्क	३ कि.मी.	२ मिनेट	१० मिनेट
१२३	खानीखोला गा.पा.	१	फलामेटार धार्ने	प्र.चौ.फलामेटार	७ कि.मी.	१५ मिनेट	१ घण्टा
१२४	खानीखोला गा.पा.	२	फलामेटार, सेराबारी	प्र.चौ.फलामेटार	१० कि.मी.	३० मिनेट	१ घण्टा
१२५	खानीखोला गा.पा.	३	डाँडागाउँ	प्र.चौ.फलामेटार	१४ कि.मी.	२ घण्टा	४ घण्टा
१२६	खानीखोला गा.पा.	४	डाँडागाउँ, जगथली	प्र.चौ.तालढुङ्गा	६ कि.मी.	१५ मिनेट	१ घण्टा
१२७	खानीखोला गा.पा.	५	साल्मेचाकल	प्र.चौ.तालढुङ्गा	१०० मिटर	०	१ मिनेट
१२८	खानीखोला गा.पा.	६	साल्धारा, देउराली, माझीटार	प्र.चौ.तालढुङ्गा	१६ कि.मी.	३ घण्टा	६ घण्टा
१२९	खानीखोला गा.पा.	७	मिल्चे, धाप्ले, महाँकाल	प्र.चौ.तालढुङ्गा	२१ कि.मी.	४ घण्टा	८ घण्टा
१३०	महाभारत गा.पा.	१	गोकुले धाप	ई.प्र.का.गोकुले	६ कि.मी.	१५ मिनेट	१ घण्टा
१३१	महाभारत गा.पा.	२	गोकुले, शोकेल	ई.प्र.का.गोकुले	४ कि.मी.	१५ मिनेट	१ घण्टा
१३२	महाभारत गा.पा.	३	फोक्सिडटार, सिद्धेश्वर, सानो पोखरा	प्र.चौ.फोक्सिडटार	११ कि.मी.	१ घण्टा	२ घण्टा



१३३	महाभारत गा.पा.	४	बुढाखानी गोठडाँडा	प्र.चौ.फोक्सिडटार	३ कि.मी.	५ मिनेट	आधा घण्टा
१३४	महाभारत गा.पा.	५	बुढाखानी चारकिल्ला	प्र.चौ.फोक्सिडटार	८ कि.मी.	२ मिनेट	१० मिनेट
१३५	महाभारत गा.पा.	६	मगरटोल, बन्बुचौर, डाँडाखेत, तिलवारी, चारघरे सलेनी, दामरबेशी, सुकौरा, बाह्रबिसे, गोलटार,	ई.प्र.का.देविटार	४ कि.मी.	१ मिनेट	५ मिनेट
१३६	महाभारत गा.पा.	७	कालीमाटी, बिसौनी डाँडा, गरीटोल, मानेटोल, आहाले बासपुर, डाँडाटोल, हाईखोला	ई.प्र.का.देविटार	७ कि.मी.	२ मिनेट	१० मिनेट
१३७	महाभारत गा.पा.	८	घर्तिछाप कोलबोट	ई.प्र.का.देविटार	६ कि.मी.	१ मिनेट	५ मिनेट

**१८. Focal Focal Person व्यक्तिको नाम र नं. प्रत्येक पालिका र प्रत्येक वडा कार्यालयको**

(क) जि.प्र.का. काभ्रे तथा पालिका कार्यालयको

सि.नं.	स्थानिय तहको नाम	फोकल पर्सनको नाम	सम्पर्क नम्बर	ईमेल ठेगाना	कै.
१.	जिल्ला प्रहरी कार्यालय	प्र.नि. दिलीप कुमार थापा	९८५१२८३३९६	मउयपबखचमरलमउवउयधिमनयखालउ	
२.	धुलिखेल नगरपालीका	हरेराम हुमागाई	९८५११९७१८	info@dhulikhelmun.gov.np	
३.	बनेपा नगरपालीका	धुर्वराज नेपाल	९८४१४३७४२१	banepamun@gmail.com	
४.	पनौती नगरपालीका	प्रेम सोनाम	९८५१२३९६४२	ito.panautimun@gmail.com	
५.	पाँचखाल नगरपालीका	गणेश खरेल	९८४१८४६२७	panchkhal.municipality@gmail.com	
६.	मण्डनेउपुर नगरपालीका	बिकास राई	९८६६०७७३०४	ito.mandandepurmun@gmail.com	
७.	नमोबुद्ध नगरपालीका	सन्तोष काफ्ले	९८४१७५१३०	info@namobuddhamun.gov.np	
८.	रोशी गाउँपालीका	भगेन्द्र अधिकारी	९८४१४२४२४२	roshi2073@gmail.com	
९.	भुम्लु गाउँपालीका	मोतीलाल तामाङ	९८४१४१४९०८	cad.bhumlumun@gmail.com	
१०.	चौरीदेउराली गाउँपालीका	तेज बहादुर घिसिङ	९८५१३१००८५	ito.chaurideuralimun@gmail.com	
११.	तेमाल गाउँपालीका	उज्वल लामा	९८४५२९७१२९	ito.temalmun.np@gmail.com	
१२.	बेथानचोक गाउँपालीका	विश्वनाथ दाहाल	९८४१४९०८९१	bethanchowkmun@gmail.com	
१३.	खानिखोला गाउँपालीका	राम पुकार यादव	९८४१५०८४७२	khanikholamun@gmail.com	
१४.	महाभारत गाउँपालीका			ito.mahabharatmun@gmail.com	

(ख) वडा कार्यालयको Focal Focal Person व्यक्तिको नाम र नं.

*(Handwritten signature)*  
स.प्र.जि.अ.

सि.न.	पालिकाको नाम	वडा नं.	Focal Focal Person व्यक्तिको नाम	सम्पर्क नं.	कै.
१	धुलिखेल न.पा.१	१	सन्त बहादुर लामा	9840262924/ 9851373701	
२	धुलिखेल न.पा.२	२	अर्जुन न्यौपाने	9851180670 9851373702	
३	धुलिखेल न.पा.३	३	गणेश आचार्य	9843250599 9851373703	
४	धुलिखेल न.पा.४	४	उत्तम प्रसाद तिमल्सिना	9841490625/ 9851373704	
५	धुलिखेल न.पा.५	५	प्रमोद सुन्दर श्रेष्ठ	9851071560 9851373705	
६	धुलिखेल न.पा.६	६	संजय कोजु	9851034949 /9851373706	
७	धुलिखेल न.पा.	७	रोमी प्रसाद श्रेष्ठ	9841804538/ 9851373707	
८	धुलिखेल न.पा.	८	बिनोद गौतम	9851000908 /9851373708	
९	धुलिखेल न.पा.	९	बद्री प्रसाद हुमागाई	9851194300 9851373709	
१०	धुलिखेल न.पा.	१०	गोबिन्द प्रसाद उपाध्याय	9841460657 9851373710	
११	धुलिखेल न.पा.	११	नारायण प्रसाद बडाल	9841271954 9851373711	
१२	धुलिखेल न.पा.	१२	मोहान प्रसाद लामिछाने	9851373712 9851054073	
१३	पनौती न.पा.	१	जय कुमार तामाङ	९८५१०८९४४५	
१४	पनौती न.पा.	२	पुरुषोत्तम अधिकारी	९८५१०९६५९५	
१५	पनौती न.पा.	३	बिष्णु प्रसाद सापकोटा	९८४९५७६२६०	
१६	पनौती न.पा.	४	दिपक प्रसाद दाहाल	०११-४४११२८ ९८६१४७१९३३	
१७	पनौती न.पा.	५	बिनोद खत्री	०११-४४११२७ ९८५१०८७२६६	
१८	पनौती न.पा.	६	भिम प्रसाद आचार्य	९८४१७९७४१०	
१९	पनौती न.पा.	७	सविन ताम्राकार	०११-४४११२६ ९८४९०१३७२९	
२०	पनौती न.पा.	८	बेद प्रसाद बन्जारा	०११४४११२५ ९८४१२२५०४८	
२१	पनौती न.पा.	९	सहकुल बहादुर हुमागाई	०११४०६१३६ ९८४१४३८३०८	
२२	पनौती न.पा.	१०	मोहन बहादुर भण्डारी	९८५११२५८८८	
२३	पनौती न.पा.	११	बिपेन्द्र लामा तामाङ	९८४१३९६६९७	
२४	पनौती न.पा.	१२	जय राम के.सी. खत्री	९८५११४०६४३	



२५	बनेपा न.पा.	१	कमल प्रसाद धिमिरे	९८५१०८१०११	
२६	बनेपा न.पा.	२	राम प्रसाद धिमिरे	९८५१३२३८९३	
२७	बनेपा न.पा.	३	रमेश दाहाल	९८४१४८२०२०	
२८	बनेपा न.पा.	४	श्याम सुन्दर श्रेष्ठ	९८५१०९५१५८	
२९	बनेपा न.पा.	५	बलराम अधिकारी	०११-६६१४१८, ९८५१११७३९	
३०	बनेपा न.पा.	६	सचिता नन्द के.सी.	०११-६२३३१, ९८४१३७८१८५	
३१	बनेपा न.पा.	७	हिटलर शाक्य	०११-६६२३३२, ९८४१७९०११२	
३२	बनेपा न.पा.	८	शुभ लक्ष्मी मानन्धर	९८४१९६७३९४	
३३	बनेपा न.पा.	९	नृपेश वादे	०११-६६१४२६, ९८५१०४२६०४	
३४	बनेपा न.पा.	१०	चन्द्र बहादुर खड्का	०११-६६१०३८, ९८४१७९५७२२	
३५	बनेपा न.पा.	११	शिव कुमार थापा	०११-६६००९१, ९८४१५३६९९१	
३६	बनेपा न.पा.	१२	राम बहादुर कुवँर	९८४१९०४८४५	
३७	बनेपा न.पा.	१३	राम लाल दुवाल	९८४१४८८४२४	
३८	बनेपा न.पा.	१४	टुल्कु लामा	९८५१००२८०८	
३९	मण्डनदेउपुर न.पा.	१	शिब प्रसाद ढकाल	९८४३९९८३३९	
४०	मण्डनदेउपुर न.पा.	२	राजकुमार मल्ल	९८४१४१२७७२	
४१	मण्डनदेउपुर न.पा.	३	पुरुषोत्तम बजगाई	९८४१४२४३६५	
४२	मण्डनदेउपुर न.पा.	४	मैते सिं तामाड	९८६३१९२८१३	
४३	मण्डनदेउपुर न.पा.	५	हर्क बहादुर लामा	९८४१३६१६७०	
४४	मण्डनदेउपुर न.पा.	६	सोम प्रसाद ढकाल	९८५१२२३८६४	
४५	मण्डनदेउपुर न.पा.	७	बिष्णु प्रसाद पौडेल	९८४१६६६४७८	
४६	मण्डनदेउपुर न.पा.	८	निरञ्जन बिष्ट	९८५११५२९००	
४७	मण्डनदेउपुर न.पा.	९	सीता राम श्रेष्ठ	९८५११७१६९३	
४८	मण्डनदेउपुर न.पा.	१०	कुमार तामाड	९८५१३३४९००	
४९	मण्डनदेउपुर न.पा.	११	दिपेन्द्र लामा	९८४१३३४९९०	
५०	मण्डनदेउपुर न.पा.	१२	राज कुमार पराजुली	९८५११२६७८०	
५१	पाँचखाल न.पा.	१	जय बहादुर तामाड	९८६१५४७२६२	
५२	पाँचखाल न.पा.	२	रामेश्वर दाहाल	९८४१००७४९३	



५३	पाँचखाल न.पा.	३	सुन्दर अधिकारी	९८५१००७६३९	
५४	पाँचखाल न.पा.	४	सुन्दर तामाङ	९८५११८९४७४	
५५	पाँचखाल न.पा.	५	सीता राम ढुङ्गाना	९८४११००७९७	
५६	पाँचखाल न.पा.	६	राम सरण दुलाल	९८४९१३४१०३	
५७	पाँचखाल न.पा.	७	राम कृष्ण दंगाल	९८४१४७७६९०	
५८	पाँचखाल न.पा.	८	संजय तामाङ	९८५१०७३२७८	
५९	पाँचखाल न.पा.	९	राम काजी श्रेष्ठ	९८५११७३७०४	
६०	पाँचखाल न.पा.	१०	नारायण प्रसाद सापकोटा	९८४१४८६०१५	
६१	पाँचखाल न.पा.	११	हिराकाजी तामाङ	९८४०८१५४८९	
६२	पाँचखाल न.पा.	१२	ज्ञान बहादुर दनुवार	९८४१२८९१८६	
६३	पाँचखाल न.पा.	१३	सुकु बिर तामाङ	९८४१५२५३१५	
६४	नमोबुद्ध न.पा.	१	प्रेम बहादुर तामाङ	९८६९०९७१२४	
६५	नमोबुद्ध न.पा.	२	कविराज श्रेष्ठ	९८५१११००६३	
६६	नमोबुद्ध न.पा.	३	रमेश तिवारी	९८४१२३०२८४	
६७	नमोबुद्ध न.पा.	४	अर्जुन बहादुर कार्की	९८४१२८०१८१	
६८	नमोबुद्ध न.पा.	५	सुरे तामाङ	९८४५४३७८३८	
६९	नमोबुद्ध न.पा.	६	टिका बहादुर के.सी.	९८१०११३८३६	
७०	नमोबुद्ध न.पा.	७	धर्म सिंह लामा	९८५११२४४७०	
७१	नमोबुद्ध न.पा.	८	शेर बहादुर तामाङ	९८५१०७७८२५	
७२	नमोबुद्ध न.पा.	९	बिर बहादुर लामा	९८५११०३९३९	
७३	नमोबुद्ध न.पा.	१०	राम कृष्ण उपाध्याय	९८५११९५७८७	
७४	नमोबुद्ध न.पा.	११	कृष्ण बहादुर तामाङ	९८४९८५८९३१	
७५	भुम्लु गा.पा.	१	लेख बहादुर श्रेष्ठ	९८५१०५६३३८	
७६	भुम्लु गा.पा.	२	सुजन भण्डारी	९८५१०५४५१६	
७७	भुम्लु गा.पा.	३	ज्ञान बहादुर लामा तामाङ	९८६०९८९१६८	
७८	भुम्लु गा.पा.	४	लोक बहादुर कुँवर	९८६९४१८८६१	
७९	भुम्लु गा.पा.	५	अञ्चल कुमार लामा	9841192390, 9741471825	
८०	भुम्लु गा.पा.	६	भरत बहादुर शिबभक्ती	९८४९११८४९६	

  
मौडेल  
स.प्र.जि.अ.



८१	भुम्लु गा.पा.	७	रमेश राज खरेल	९८४१५८४७१२	
८२	भुम्लु गा.पा.	८	मोतीलाल तामाङ	९८४१४१४९०३	
८३	भुम्लु गा.पा.	९	दल बहादुर तामाङ	९८५११७९९३८	
८४	भुम्लु गा.पा.	१०	केशरमान लामा	९८४९२६१९६८	
८५	चौरीदेउराली गा.पा.	१	शुशिल लामा	९८५१२२९८१७	
८६	चौरीदेउराली गा.पा.	२	छत्र बहादुर प्रधान	९८६९३४८०६९	
८७	चौरीदेउराली गा.पा.	३	चित्र प्रसाद चौलागाई	९८५१२४०७६९	
८८	चौरीदेउराली गा.पा.	४	राम प्रसाद चौलागाई	९८५११०२४५९	
८९	चौरीदेउराली गा.पा.	५	कृष्ण प्रसाद गौतम	९८५१२४१५०३	
९०	चौरीदेउराली गा.पा.	६	किशोर राज गिरी	९८५१०४४९०८	
९१	चौरीदेउराली गा.पा.	७	चन्द्र राज लामा	९८५११०३६१०	
९२	चौरीदेउराली गा.पा.	८	धन बहादुर तामाङ	९८५११७६६३७	
९३	चौरीदेउराली गा.पा.	९	राम बहादुर लामा	९८५१२५४७०८	
९४	खानीखोला गा.पा.	१	सन्तमान थिङ	९८४११०७४६२	
९५	खानीखोला गा.पा.	२	दशरथ लामा	९८६०४९८०४९	
९६	खानीखोला गा.पा.	३	सागर लामा	९८५१०९१८१३	
९७	खानीखोला गा.पा.	४	निसान मोक्तान	९८५१२१११९४	
९८	खानीखोला गा.पा.	५	बुद्धी ब.स्याङतान	९८४९०१२४४३	
९९	खानीखोला गा.पा.	६	बृहस्पती घिसिङ	९८६५४६२५३९	
१००	खानीखोला गा.पा.	७	राम बहादुर मुक्तान	९७६२८८६४६०	
१०१	महाभारत गा.पा.	१	कान्छा मान जिम्बा	९८५११०२३३६	
१०२	महाभारत गा.पा.	२	पदम बहादुर मोक्तान	9746505951, 9866295002	
१०३	महाभारत गा.पा.	३	कासाङ्ग लामा	९८६१८१४७८५	
१०४	महाभारत गा.पा.	४	विशाल मोक्तान	९८५१०७०२६७	
१०५	महाभारत गा.पा.	५	बिजय राना मगर	९८६३६९२१०८	
१०६	महाभारत गा.पा.	६	रमेश कुमार लुङ्गेली	९८४११९३९२६, ९६१४९५६१३०	
१०७	महाभारत गा.पा.	७	खड्ग बहादुर श्रेष्ठ	९८६२५९४०२३, ९८४१३०००००	
१०८	महाभारत गा.पा.	८	टंक बहादुर आले	9746442205, 9864482714	

  
 रा.प्र.जि.अ.

१०९	बेथानचोक गा.पा.	१	मधुसुधन तिमल्सिना	९८४१६९९०७४	
११०	बेथानचोक गा.पा.	२	पुरुषोत्तम तिमल्सिना	९८६०५७०५६३	
१११	बेथानचोक गा.पा.	३	कुवेर ढकाल	९८४१६९१५१७	
११२	बेथानचोक गा.पा.	४	कृष्ण बहादुर लामा	९८५१२३०१०८	
११३	बेथानचोक गा.पा.	५	राज कुमार वाईवा	९८४९३४६९०३	
११४	बेथानचोक गा.पा.	६	बिष्णु तामाङ	९८५१०८५८२१	
११५	तेमाल गा.पा.	१	ईन्द्र बहादुर अधिकारी	९८४१९३५६४६	
११६	तेमाल गा.पा.	२	देवराज तामाङ	९८५१२०९८४४	
११७	तेमाल गा.पा.	३	विष्णु बहादुर तामाङ	९८५१००४६५१	
११८	तेमाल गा.पा.	४	प्रेम्वा तामाङ	९८४१२९६७८३	
११९	तेमाल गा.पा.	५	हजार सिंह लामा	९८४१४५३०३१	
१२०	तेमाल गा.पा.	६	प्रेम बहादुर तामाङ	९८४१७१३४४२	
१२१	तेमाल गा.पा.	७	ईन्द्र लाल तामाङ	९८४३७८०५१५	
१२२	तेमाल गा.पा.	८	तेमाल सिं तामाङ	९८५१०२३००६	
१२३	तेमाल गा.पा.	९	चन्द्र बहादुर लामा	९८५१०९४८४२	
१२४	रोशी गा.पा.	१	श्री दास लामा	9849119991	
१२५	रोशी गा.पा.	२	हस्त मान लामा	९८४०२७४८९८	
१२६	रोशी गा.पा.	३	धनजित लामा	९८१८७१७९५६	
१२७	रोशी गा.पा.	४	तेज बहादुर मगर	९८०८०४५६०३	
१२८	रोशी गा.पा.	५	निर ध्वज लामा	९८४१२२९७६९	
१२९	रोशी गा.पा.	६	नारायण बहादुर शिवाकोटी	९८४३०२६९४९	
१३०	रोशी गा.पा.	७	अशोक कुमार गौतम	९८५१०८७२९२	
१३१	रोशी गा.पा.	८	जित बहादुर तामाङ	९८४१४३२१२५	
१३२	रोशी गा.पा.	९	जनम तामाङ	९८१८६१००७२	
१३३	रोशी गा.पा.	१०	बिकेन तामाङ	९७४९८४२४४०	
१३४	रोशी गा.पा.	११	लाल कुमार पाख्रिन	९८५१०८१५७६	
१३५	रोशी गा.पा.	१२	बसन्त कुमार तामाङ	९८५१०१६३९७	

## क्षती न्यूनिकरण आवश्यक उपायहरू



- सबै सुरक्षा निकायसंग समन्वय र सहकार्य गरिने ।
- बिपद जोखिम क्षेत्रको पहिचान र प्राथमिकीकरण गर्ने ।
- आवश्यक पर्ने उद्धार सामग्री तयारी अवस्थामा राखिएको ।
- आपतकालिन खोज तथा उद्धार सामग्री सहित जिल्लामा रहेका अन्य सुरक्षा निकाय, बिभिन्न सरकारी तथा गैर सरकारी कार्यालयहरूमा कार्यरत कर्मचारीहरूलाई तत्काल परिचालन हुन सक्ने गरी तयारी हालतमा राखिने ।
- स्थानिय तहमा रहेका बिपद जोखिम न्यूनिकरण व्यवस्थापन समितिलाई सक्रिय बनाईने ।
- डोजरहरूलाई आवश्यक पर्दा परिचालन गर्न सक्ने गरी तयारी अवस्थामा राखिएको ।
- मातहत सबै प्रहरी युनिटहरूलाई तयारी अवस्थामा राखिएको ।
- नदी किनारमा रहेको अस्थायी बस्तीहरू हटाईएको ।
- स्थानिय मानिसहरूलाई नदी तथा खोलामा जान कडाई गरिएको ।
- खोलामा माछा मार्ने बालुवा निकाल्ने नुहाउने तथा अन्य गतिबिधीहरू गर्न पुर्ण निषेध गरिएको ।
- तालुक बागमती प्रदेश प्रहरी कार्यालयको निर्देशनानुसार जिल्ला प्रहरी कार्यालयमा सि.प्र.अ. को कमाण्डमा ३० जना, प्रनाउ भएको कार्यालय ई.प्र.का. बनेपामा १५ जना, अन्य (क) ई.प्र.का. हरु मंगलटार, कात्तिकेदेउराली र देविटारमा १०/१० जनाको टोली बिपद घटना भएको जानकारी प्राप्त हुना साथ तत्कालै परिचालन हुन सक्ने गरी २४ सै घण्टा तयारी अवस्थामा राखिएको र अन्य मातहत प्रहरी ईकाईहरूलाई बिपद घटना भएको जानकारी प्राप्त हुना साथ तत्कालै परिचालन हुन सक्ने गरी २४ सै घण्टा तयारी अवस्थामा रहन निर्देशन दिईएको ।
- नेपाली सेना कालीजंग गण धुलिखेल व्यारेकमा १०५ जना, सशस्त्र प्रहरी बल स.प्र.नि.को कमाण्डमा ३५ जना खोज तथा उद्धारका लागि तयारी अवस्थामा रहेको ।
- जिल्लामा रहेका बिभिन्न कार्यालय तथा संघ संस्थाहरूसंग नियमित छलफल तथा सहकार्य गरिएको ।
- तालुक कार्यालयहरूबाट आएको नीति निर्देशनहरूलाई गम्भिरताका साथ कार्यान्वयन गर्ने/ गरिने ।
- स्थानिय निकायहरूसंग समन्वयात्मक कार्य भईरहेको ।
- जिल्लामा रहेका एम्बुलेन्सहरूलाई तयारी अवस्थामा राखिएको ।
- बिपद जोखिम न्यूनिकरणको गर्न जनचेतनामुलक सुचनाहरू प्रचार प्रसार गर्ने ।

जिल्ला आपतकालिन कार्य संचालन केन्द्र DEOC मा आवश्यक कर्मचारी खटाई कार्य संचालन भईरहेको ।

  
सुवास पौडेल  
१९९६



## १.८ विपद् प्रारम्भिक द्रुत लेखाजोखा फारम(Initial Rapid Assessment-IRA)

नेपाल सरकार

गृह मन्त्रालय

### विपद् प्रारम्भिक द्रुत लेखाजोखा फारम(Initial Rapid Assessment-IRA)

#### १. घटनास्थलको जानकारी

प्रदेशको नाम :	जिल्लाको नाम :	गाउँ/नगरपालिकाको नाम :
वडा नम्बर :	मिति :	गते/महिना/साल :

#### २. घटनास्थलको वस्तुस्थिति

विपद्को प्रकार		घटना घटेको मिति	घटना घटेको समय	
मृतक	बेपत्ता	घाइते	विस्थापित (अनुमानित घरधुरी संख्या) :	प्रभावित (अनुमानित घरधुरी संख्या) :
महिला संख्या :	महिला संख्या :	महिला संख्या :		
पुरुष संख्या :	पुरुष संख्या :	पुरुष संख्या :		
वालवालिका संख्या :	वालवालिका संख्या :	वालवालिका संख्या :		
अन्य संख्या :	अन्य संख्या :	अन्य संख्या :		
जम्मा :	जम्मा :	जम्मा :		
अहिले प्रभावित वडासम्म जावतको अवस्था		<input type="checkbox"/> ठिक छ <input type="checkbox"/> कठिन छ <input type="checkbox"/> वन्द छ	सवारी साधन/यातायात सेवा	<input type="checkbox"/> अवरुद्ध भएको <input type="checkbox"/> अवरुद्ध नभएको

संचारको अवस्था	<input type="checkbox"/> अवरुद्ध भएको <input type="checkbox"/> अवरुद्ध नभएको
विद्युत	<input type="checkbox"/> अवरुद्ध भएको <input type="checkbox"/> अवरुद्ध नभएको
खाधानको अभाव	<input type="checkbox"/> अभाव भएको <input type="checkbox"/> अभाव नभएको
स्वास्थ्य सेवा	<input type="checkbox"/> सञ्चालनमा भएको (संख्या) <input type="checkbox"/> सञ्चालनमा नभएको तत्काल उपचारका लागि स्थानान्तरण गर्नुपर्ने भएमा, संख्या: .....
संचालनमा भएमा स्वास्थ्य सेवामा अत्यावश्यक प्राथमिक उपचारको लागि आवश्यक औषधी	<input type="checkbox"/> उपलब्ध छ <input type="checkbox"/> उपलब्ध छैन
बिद्यालय	<input type="checkbox"/> सञ्चालनमा भएको (संख्या) <input type="checkbox"/> सञ्चालनमा नभएको (संख्या)

स.प्र.जि.अ.

खानेपानीको आपूर्ती	<input type="checkbox"/> सुचारु (अवरुद्ध नभएको) <input type="checkbox"/> अवरुद्ध भएको (घरघुरी संख्या: ...)
भौतिक संरचना	
निजी घर	<input type="checkbox"/> पूर्ण क्षति (संख्या .....) <input type="checkbox"/> आंशिक क्षति (संख्या .....)
सरकारी कार्यालय / भवन	<input type="checkbox"/> पूर्ण क्षति (संख्या .....) <input type="checkbox"/> आंशिक क्षति (संख्या .....)
अन्य क्षति (कृषि तथा पशुजन्य)	<input type="checkbox"/> पूर्ण क्षति (संख्या .....) <input type="checkbox"/> आंशिक क्षति (संख्या .....)

फोहोर मैला व्यवस्थापनको अवस्था कस्तो छ ?	<input type="checkbox"/> सामान्य छ <input type="checkbox"/> महामारीको संभावना छ
शौचालयको व्यवस्था छ ?	<input type="checkbox"/> सामान्य <input type="checkbox"/> थप व्यवस्था गर्नुपर्छ (घरघुरी संख्या .....)

विशेष आवश्यकता (Special Requirement) भएका प्रभावितहरूको अनुमानित संख्या	
गर्भवती तथा सुत्केरी महिलाहरूको लागि आवश्यक सामग्रीहरू (डिगनिटी किट आवश्यक)	<input type="checkbox"/> आवश्यक भएको <input type="checkbox"/> आवश्यक नभएको आवश्यक भए अनुमानित संख्या.....
५ वर्षसम्मका बालबालिकाको लागि आवश्यक पौष्टिक आहारा	<input type="checkbox"/> आवश्यक भएको <input type="checkbox"/> आवश्यक नभएको आवश्यक भए अनुमानित संख्या.....
५ वर्ष भन्दा माथिका बालबालिकाको लागि आवश्यक सामग्रीहरू - जस्तै शैक्षिक तथा वालमैत्री स्थल (ऋजुपर्षि चण्डमथि कउवअभ)	<input type="checkbox"/> आवश्यक भएको <input type="checkbox"/> आवश्यक नभएको आवश्यक भए अनुमानित संख्या.....
ज्येष्ठ नागरिकहरूका लागि आवश्यक सहयोग	<input type="checkbox"/> आवश्यक भएको <input type="checkbox"/> आवश्यक नभएको आवश्यक भए अनुमानित संख्या.....
अपाङ्गता भएकाहरूका लागि आवश्यक सहयोग	<input type="checkbox"/> आवश्यक भएको <input type="checkbox"/> आवश्यक नभएको आवश्यक भए अनुमानित संख्या.....
असहाय/विरामीको संख्या	
मौसमको वर्तमान अवस्था कस्तो छ ?	<input type="checkbox"/> सामान्य <input type="checkbox"/> प्रतिकूल

### ३. हालसम्म भएको राहत वितरणको अवस्था

राहत वितरण गर्ने तह/संघ-संस्था/निकायको नाम :	
राहत वितरण गरिएका सामग्रीहरूको नाम र परिमाण (पाल, त्रिपाल, चामल, कपडा, भाडाकूडा आदि)	
नगद/राहत वितरण गर्ने तह/संघ-संस्था/निकायको नाम :	
राहत (नगद/राहत सामग्री) पाउने परिवार संख्या :	
राहत (नगद/राहत सामग्री) नपाएका प्रभावित परिवार संख्या :	

### ४. तत्काल गर्नुपर्ने

स्थानान्तरण गर्ने	<input type="checkbox"/> आवश्यक पर्ने <input type="checkbox"/> आवश्यक नपर्ने <input type="checkbox"/> आवश्यक पर्ने भए परिवार संख्या.....
विस्थापितहरू हाल बसिरहेको ठाउँ/संरचना	<input type="checkbox"/> विद्यालय <input type="checkbox"/> सार्वजनिक भवन <input type="checkbox"/> अन्य (उल्लेख गर्ने)



आवश्यक पर्ने खाद्यान्न तथा गैर खाद्यान्न सामग्री	<input type="checkbox"/> टेन्ट.....परिवार संख्या..... <input type="checkbox"/> त्रिपाल परिवार संख्या..... <input type="checkbox"/> म्याट्रिक्स परिवार संख्या..... <input type="checkbox"/> कम्बल परिवार संख्या..... <input type="checkbox"/> कपडा परिवार संख्या..... <input type="checkbox"/> भाडाकुँडा परिवार संख्या..... <input type="checkbox"/> तयारी खाना (दालमोठ, चिउरा, भुजा, चाउचाउ, विस्कट संख्या	<input type="checkbox"/> खाद्यान्न (दाल, चामल, नून, तेल) परिमाण.....कति जना <input type="checkbox"/> पिउने पानी..... कति जना <input type="checkbox"/> अन्य.....
प्रभावित क्षेत्रमा कुनै अवाञ्छित गतिविधि (लैङ्गिक हिंसा, यौन हिंसा, चोरी, लुटपाट)	<input type="checkbox"/> भएको <input type="checkbox"/> नभएको <input type="checkbox"/> भए प्रभावितको अनुमानित संख्या	

९.९. घटनाको सूचना संकलन कार्यमा खटिएकाको विवरण

क्र.सं.	नाम, थर	पद / संस्था	सम्पर्क नम्बर	टोलि नेताको नाम	सूचना संकलन गरेको समयावधि ( मिति र समय)	हस्ताक्षर
१.						
२.						
३.						

९.१० विस्तृत सर्वेक्षण (घरघुरी सर्वेक्षण) फाराम

फारम न. ३ (४ देखि १० दिन)



जिल्ला :

न.पा./गा.पा.:

वार्ड न.

टोल

१) विपद्को प्रकार:

२) विपद् परेको मिति:

३) समय:

४) घरमूलीको नाम:

पेशा:

जाती र जनजाती :

५) परिवार संख्या:

महिला संख्या:

पुरुष संख्या:

जम्मा संख्या:

नाम	उमेर	लिङ्ग	अपाङ्गता भएका व्यक्ति (PWD)	गर्भवती	कैफियत

६. उमेर समूह अनुसारको परिवार सङ्ख्या:

उमेर समूह	महिला	पुरुष	जम्मा
५ वर्ष सम्म			
६ -१८ वर्ष			
१९ -५९ वर्ष			
६० वर्षभन्दा माथि			
कुल जम्मा			

७. परिवारको किसिम:

क) महिला घरमूली भएको परिवार

ख) अन्य

८) सङ्कटासन्न व्यक्ति :

भर्खर जन्मेका बच्चाहरू		वृद्धरवृद्धा		अशक्तता भएका व्यक्तिहरू (एड्म)		गर्भवती	सुत्केरी	विशेष विरामीहरू (ज्वर, रोग, र अन्य रोगीहरू)
महिला	पुरुष	महिला	पुरुष	महिला	पुरुष			

९) क्षतिको विस्तृत विवरण : मानवीय क्षति

विवरण	क्षति	संख्या		जम्मा संख्या
		महिला	पुरुष	
मानवीय क्षति	मृत्यु			
	हराएको			
	घाइते			

● वासस्थान क्षति

  
 प्रवास मडिल  
 स.प्र.जि.अ.

क्षतिको अवस्था			जम्मा क्षतिको अनुमानित मुल्य रु.मा	कैफियत
पूर्ण क्षति तथा प्रयोग गर्न नसकिने अवस्था	आसिक क्षति तथा मर्मत गरी प्रयोग गर्न सकिने	घरायसी सामग्री क्षति		

● जीविकोपार्जनको क्षेत्रहरुमा भएको क्षति

जीविकोपार्जनका क्षेत्रहरु	जीविको पार्जनका सम्पत्तिहरु		क्षतिको अवस्था	जम्मा क्षतिको अनुमानित मुल्य रु.मा
	सम्पत्तिहरु	परिमाण तथा एकाई		
कृषि	जमिन			
पशुपालन	भैसी			
भण्डारीत खाद्यन्त	धन			
	मकै			
व्यापार				
अन्य				

● स्वास्थ्य तथा सरसफाइको क्षेत्रमा भएको क्षति

	क्षतिको अवस्था	जम्मा क्षतिको अनुमानित मुल्य रु.मा	कैफियत
खानेपानी तथा सरसफाई			
धारा			
ईनार			
ट्यूब वेल			
रिजरभाएर ट्याङ्की			
शौचालय			
अन्य			

१०. यस अघि कुनै निकायबाट सहयोग प्राप्त भएको भए:

क्र.सं.	राहत सहयोगको प्रकार	परिमाण	वितरण गर्ने संस्था	कैफियत
१	तयारी खाना			
२	नियमित खाना			
	चमल			
	द्याल			
	तेल			
	नून			
३	गैर खाद्य सामग्री			
	नेरेसो राहत सामग्री सेट			

	थप त्रिपाल			
	पानी शुद्धिकरण गर्ने औषधी			
५	अन्य			

११. आवश्यकता पहिचान

क्र.सं.	राहत सहयोगको प्रकार	परिमाण	वितरण गर्ने संस्था	कैफियत
१	तयारी खाना			
२	नियमित खाना			
	चमल			
	द्याल			
	तेल			
	नुन			
३	गैर खाद्य सामग्री			
	नेरेसो राहत सामग्री सेट			
	थप त्रिपाल			
४	खानेपानी			
५	सरसफाई सुविधाहरू			
६	शैक्षिक सहयोग			
७	स्वास्थ्य			
८	अन्य			

१२) तत्कालको लागि अस्थायी आवास र पुनर्लाभ (Recovery) कार्यक्रम सञ्चालनको लागि सिफारिस :

क्र.सं.	गतिविधिहरूको विवरण		
		तत्कालको लागि	लामो समयका लागि
१	जीविकोपार्जन		
२	घर निर्माण तथा मर्मत		
३	खाद्यन्न तथा विउ विजन तथा कृषि औजार		
४	खानेपानी तथा सरसफाई		
५	शिक्षा		
६	स्वास्थ्य र सरसफाई		

जिल्ला विपद् व्यवस्थापन समिति

नाम :  
पद :  
हस्ताक्षर

नाम :  
पद :  
हस्ताक्षर

नाम :  
पद :  
हस्ताक्षर

१७२

  
सञ्चालक पद  
जिल्ला विपद् व्यवस्थापन समिति